



ООО «Уралгеодезия»

**Проект планировки и проект межевания территории кадастрового  
квартала 59:32:1160001 д. Заборье Двуреченского сельского  
поселения Пермского муниципального района Пермского края**

Том 1  
Проект планировки территории  
Основная часть

ШИФР МК-71/11-2021

**Пермь, 2022**



ООО «Уралгеодезия»

**Проект планировки и проект межевания территории кадастрового  
квартала 59:32:1160001 д. Заборье Двуреченского сельского  
поселения Пермского муниципального района Пермского края**

Том 1  
Проект планировки территории  
Основная часть

Заказчик

МКУ «Управление стратегического развития  
Пермского района»

Директор

Пинаев Д.В.

Пермь 2022



## Состав проекта планировки

<b>№ п/п</b>	<b>Наименование</b>
<b>Основная часть</b>	
1	Том 1. Текстовая часть
2	Чертеж планировки территории. М 1:1000
<b>Материалы по обоснованию</b>	
1	Том 2. Текстовая часть
2	Фрагмент карты планировочной структуры территории поселения. М 1:10000
3	Схема организации движения транспорта и пешеходов. Схема организации улично-дорожной сети. М 1:1000
4	Схема, отображающая местоположение существующих объектов капитального строительства. Схема границ территорий объектов культурного наследия. Схема границ зон с особыми условиями использования территории. М 1:1000

## Оглавление

1. Положения о характеристиках планируемого развития территории, в том числе о плотности и параметрах застройки территории (в пределах, установленных градостроительным регламентом), о характеристиках объектов капитального строительства жилого, производственного, общественно-делового и иного назначения и необходимых для функционирования таких объектов и обеспечения жизнедеятельности граждан объектов коммунальной, транспортной, социальной инфраструктур, в том числе объектов, включенных в программы комплексного развития систем коммунальной инфраструктуры, программы комплексного развития транспортной инфраструктуры, программы комплексного развития социальной инфраструктуры и необходимых для развития территории в границах элемента планировочной структуры .....	5
1.1. Положения о характеристиках планируемого развития территории .....	5
1.2. Положения о плотности и параметрах застройки территории (в пределах, установленных градостроительным регламентом).....	6
1.3. Положения о характеристиках объектов капитального строительства жилого, производственного, общественно-делового и иного назначения.....	7
1.4. Положения о характеристиках объектов коммунальной, транспортной, социальной инфраструктур необходимых для функционирования объектов и обеспечения жизнедеятельности граждан, в том числе объектов, включенных в программы комплексного развития систем коммунальной инфраструктуры, программы комплексного развития транспортной инфраструктуры, программы комплексного развития социальной инфраструктуры и необходимых для развития территории в границах элемента планировочной структуры.....	7
2. Положения о размещении зон планируемого размещения объектов федерального значения, объектов регионального значения, объектов местного значения, в том числе сведения о плотности и параметрах застройки территории, необходимые для размещения указанных объектов, а также информация о планируемых мероприятиях по обеспечению сохранения применительно к территориальным зонам, в которых планируется размещение указанных объектов, фактических показателей обеспеченности территории объектами коммунальной, транспортной, социальной инфраструктур и фактических показателей территориальной доступности таких объектов для населения .....	9
3. Положения об очередности планируемого развития территории, содержащие этапы проектирования, строительства, реконструкции объектов капитального строительства жилого, производственного, общественно-делового и иного назначения и этапы строительства, реконструкции необходимых для функционирования таких объектов и обеспечения жизнедеятельности граждан объектов коммунальной, транспортной, социальной инфраструктур, в том числе объектов, включенных в программы комплексного развития систем коммунальной инфраструктуры, программы комплексного развития транспортной инфраструктуры, программы комплексного развития социальной инфраструктуры .....	9

**1. Положения о характеристиках планируемого развития территории, в том числе о плотности и параметрах застройки территории (в пределах, установленных градостроительным регламентом), о характеристиках объектов капитального строительства жилого, производственного, общественно-делового и иного назначения и необходимых для функционирования таких объектов и обеспечения жизнедеятельности граждан объектов коммунальной, транспортной, социальной инфраструктур, в том числе объектов, включенных в программы комплексного развития систем коммунальной инфраструктуры, программы комплексного развития транспортной инфраструктуры, программы комплексного развития социальной инфраструктуры и необходимых для развития территории в границах элемента планировочной структуры**

**1.1. Положения о характеристиках планируемого развития территории**

Проектом планировки территории предусмотрено выделение элементов планировочной структуры, установления границ зон планируемого размещения объектов капитального строительства, определения характеристик и очередности планируемого развития территории для последующего образования в составе проекта межевания территории земельных участков под объектами капитального строительства различного функционального назначения.

Общая площадь в границах проектирования 46,26 га.

В соответствии с Приказом Министерства строительства и жилищно-коммунального хозяйства РФ от 25 апреля 2017 № 738/пр «Об утверждении видов элементов планировочной структуры» в границах проектирования выделены следующие элементы планировочной структуры:

1. Кварталы (на чертеже планировке территории № 1.1-1.23).

Элементы планировочной структуры 1.1-1.23 в границах проектирования являются существующими, так как проект планировки территории разрабатывается на застроенную территорию, размещение объектов капитального строительства не предусмотрено.

2. Улично-дорожная сеть (на чертеже планировки территории № 2).

Элемент планировочной структуры 2 в границах проектирования является существующим, так как проект планировки территории разрабатывается на застроенную территорию.

По границам элемента планировочной структуры № 2 устанавливается зона планируемого размещения линейных объектов, для размещения новых инженерных коммуникаций либо реконструкции существующих инженерных сетей и конструктивных элементов улично-дорожной сети.

Перечень элементов планировочной структуры

Таблица 1

№ на чертеже	Наименование элемента планировочной структуры	Площадь в границах проектирования, га
1.1	Квартал	2,33
1.2	Квартал	2,11
1.3	Квартал	2,37
1.4	Квартал	3,59
1.5	Квартал	3,86
1.6	Квартал	3,67
1.7	Квартал	1,10
1.8	Квартал	0,01
1.9	Квартал	2,46
1.10	Квартал	2,08
1.11	Квартал	0,58
1.12	Квартал	0,83
1.13	Квартал	2,06
1.14	Квартал	1,27
1.15	Квартал	1,38
1.16	Квартал	0,77
1.17	Квартал	1,60
1.18	Квартал	1,64
1.19	Квартал	2,70
1.20	Квартал	0,23
1.21	Квартал	1,80
1.22	Квартал	1,93
1.23	Квартал	0,72
2	Улично-дорожная сеть	4,97

Перечень зон планируемого размещения объектов капитального строительства

Таблица 2

№	Наименование	Площадь в границах проектирования, га
1	Зона планируемого размещения линейных объектов	5,00

**1.2. Положения о плотности и параметрах застройки территории (в пределах, установленных градостроительным регламентом)**

В границах элементов планировочной структуры 1.1-1.23 размещение объектов капитального строительства не предусмотрено.

В границах элемента планировочной структуры № 2 предусмотрено размещение, либо реконструкция линейных объектов инженерной и транспортной

инфраструктур. В соответствии с п. 3 ч. 4 ст. 36 ГрК РФ действие градостроительных регламентов не распространяется на земельные участки, занятые линейными объектами.

### **1.3. Положения о характеристиках объектов капитального строительства жилого, производственного, общественно-делового и иного назначения**

Проектом планировки территории не предусмотрено размещение объектов капитального строительства в связи с чем данный раздел не разрабатывается.

### **1.4. Положения о характеристиках объектов коммунальной, транспортной, социальной инфраструктур необходимых для функционирования объектов и обеспечения жизнедеятельности граждан, в том числе объектов, включенных в программы комплексного развития систем коммунальной инфраструктуры, программы комплексного развития транспортной инфраструктуры, программы комплексного развития социальной инфраструктуры и необходимых для развития территории в границах элемента планировочной структуры**

#### **1.4.1. Положения о характеристиках объектов транспортной инфраструктуры**

В связи с тем, что территория проектирования застроена, параметры улично-дорожной сети приняты по фактическому использованию территории.

Таблица 4

№	Название улицы	Категория улицы	Ширина профиля в красных линиях, м
1	2	3	4
1	ул. Центральная	основная улица	не менее 7 метров
2	ул. Хуторская	основная улица, местная улица	-
3	ул. Дубравная	местная улица	не менее 4 метров
4	ул. Удачная	местная улица	не менее 4 метров
5	ул. Дачная	местная улица	не менее 4 метров
6	ул. Песочная	местная улица	не менее 4 метров
7	ул. Рябиновая	местная улица	-
8	ул. Зеленая	основная улица, местная улица	не менее 6 метров
9	ул. Мичурина	местная улица	не менее 4 метров
10	ул. Жемчужная	местная улица	не менее 4 метров
11	пер. Светлый	местная улица	не менее 4 метров
12	ул. Полевая	местная улица	не менее 6 метров
13	ул. Тенистая	местная улица	не менее 3,8 метров
14	ул. Еловая	местная улица	не менее 4 метров
15	ул. Березовая	местная улица	не менее 3,7 метров
16	ул. Садовая	местная улица	не менее 5 метров

17	ул. Покровская	местная улица	-
18	ул. Ясная	местная улица	не менее 3,8 метров
19	ул. Береговая	местная улица	-
20	улица без названия	местная улица	не менее 4 метров
21	пер. Обуховский	местная улица	-
22	пер. Тихий	местная улица	не менее 3,7 метров

#### **1.4.2. Положения о характеристиках объектов коммунальной инфраструктуры**

Размещение новых объектов коммунальной инфраструктуры (нелинейных) в границах проектирования не предусмотрено.

Размещение новых линейных объектов инженерной инфраструктуры, перенос или переустройство существующих, проектом планировки территории предусмотрен в зоне планируемого размещения линейных объектов.

В связи с отсутствием планов по размещению новых объектов капитального строительства в границах проектирования, отсутствует необходимость в определении характеристик таких объектов.

#### **1.4.3. Положения о характеристиках объектов социальной инфраструктуры**

Проектом планировки территории не предусмотрено размещение объектов жилого назначения, в связи с чем не требуется предусматривать обслуживание территории объектами социальной инфраструктуры.

#### **1.4.4. Положения о характеристиках объектов, включенных в программы комплексного развития систем коммунальной инфраструктуры, программы комплексного развития транспортной инфраструктуры, программы комплексного развития социальной инфраструктуры**

Объекты, включенные в программы комплексного развития систем коммунальной инфраструктуры, программы комплексного развития транспортной инфраструктуры, программы комплексного развития социальной инфраструктуры в границах проектирования отсутствуют.

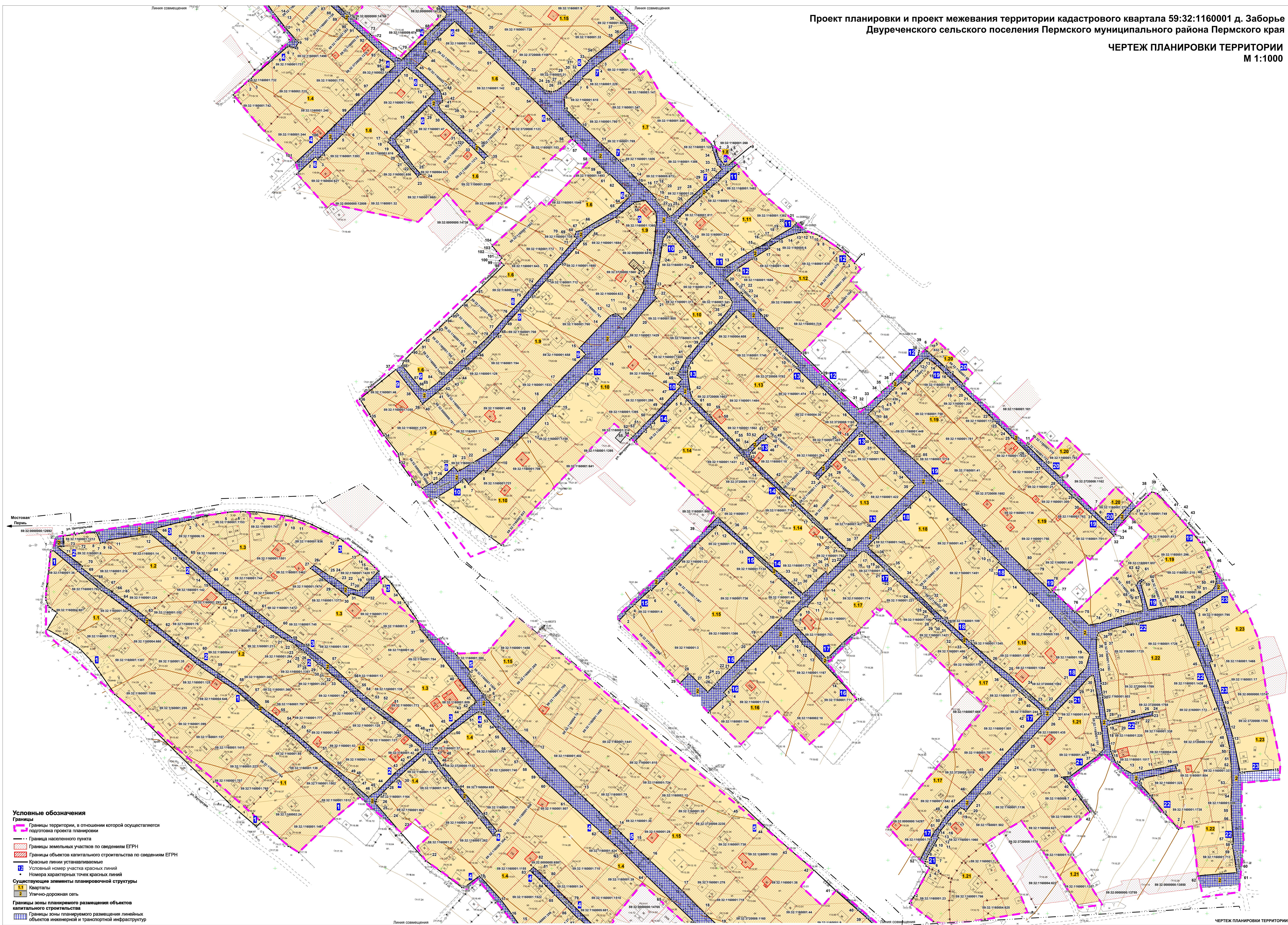
**2. Положения о размещении зон планируемого размещения объектов федерального значения, объектов регионального значения, объектов местного значения, в том числе сведения о плотности и параметрах застройки территории, необходимые для размещения указанных объектов, а также информация о планируемых мероприятиях по обеспечению сохранения применительно к территориальным зонам, в которых планируется размещение указанных объектов, фактических показателей обеспеченности территории объектами коммунальной, транспортной, социальной инфраструктур и фактических показателей территориальной доступности таких объектов для населения**

В границах проектирования отсутствуют объекты федерального значения, объекты регионального значения, объекты местного значения, а также отсутствуют планы по размещению таких объектов.

**3. Положения об очередности планируемого развития территории, содержащие этапы проектирования, строительства, реконструкции объектов капитального строительства жилого, производственного, общественно-делового и иного назначения и этапы строительства, реконструкции необходимых для функционирования таких объектов и обеспечения жизнедеятельности граждан объектов коммунальной, транспортной, социальной инфраструктур, в том числе объектов, включенных в программы комплексного развития систем коммунальной инфраструктуры, программы комплексного развития транспортной инфраструктуры, программы комплексного развития социальной инфраструктуры**

Территория проектирования не предусмотрена к развитию.





- Условные обозначения**
- Границы территории, в отношении которой осуществляется подготовка проекта планировки
  - Граница населенного пункта
  - Границы земельных участков по сведениям ЕГРН
  - Границы объектов капитального строительства по сведениям ЕГРН
  - Условные линии устанавливаемые
  - Условный номер участка красных линий
  - Номера характерных точек красных линий
  - Существующие элементы планировочной структуры
  - Кварталы
  - Улицо-дорожная сеть
  - Границы зоны планируемого размещения объектов капитального строительства
  - Границы зоны планируемого размещения линейных объектов инженерной и транспортной инфраструктуры



## Приложение к чертежу планировки территории

### Каталог координат характерных точек 1 участка красных линий Система координат МСК-59

Обозначение характерных точек	Координаты, м	
	X	Y
1	2	3
1	499614.52	2264221.41
2	499620.31	2264211.90
3	499627.41	2264203.95
4	499642.11	2264187.45
5	499637.82	2264183.22
6	499658.01	2264159.58
7	499703.99	2264111.49
8	499738.31	2264077.11
9	499757.54	2264055.06
10	499787.25	2264034.36
11	499798.50	2264023.41
12	499804.86	2264014.14
13	499816.18	2263993.98
14	499831.05	2264002.89
15	499834.39	2263998.66
16	499835.89	2263996.98
17	499836.52	2263995.90
18	499837.95	2263994.64
19	499842.58	2263992.96
20	499845.25	2263992.72
21	499851.01	2263993.11
22	499871.94	2263995.63
23	499886.36	2263997.07
24	499887.46	2263999.29
25	499869.01	2264021.46
26	499851.43	2264042.97
27	499847.26	2264049.21
28	499833.48	2264067.84
29	499826.28	2264076.69
30	499817.01	2264088.54
31	499806.84	2264101.68
32	499784.71	2264129.40
33	499773.13	2264146.29
34	499761.19	2264164.35
35	499745.19	2264182.29
36	499734.15	2264196.93

37	499726.74	2264206.74
38	499720.21	2264214.15
39	499716.92	2264218.56
40	499707.54	2264228.79
41	499707.33	2264229.36
42	499701.86	2264235.30
43	499693.93	2264244.48
44	499681.49	2264259.36
45	499673.74	2264267.76
46	499664.64	2264276.91

Каталог координат характерных точек  
2 участка красных линий  
Система координат МСК-59

Обозначение характерных точек	Координаты, м	
	X	Y
1	2	3
1	499891.33	2264009.01
2	499892.38	2264008.98
3	499900.43	2264008.50
4	499901.89	2264019.66
5	499902.92	2264022.78
6	499903.53	2264038.71
7	499894.80	2264042.10
8	499894.41	2264042.22
9	499894.74	2264046.33
10	499896.51	2264048.31
11	499896.88	2264047.98
12	499902.43	2264087.28
13	499880.95	2264113.47
14	499868.02	2264128.56
15	499855.69	2264141.76
16	499843.39	2264156.31
17	499842.18	2264161.32
18	499831.37	2264175.30
19	499819.71	2264190.51
20	499808.91	2264205.90
21	499806.11	2264211.27
22	499803.49	2264216.94
23	499799.64	2264221.23
24	499797.93	2264223.96
25	499795.85	2264226.60
26	499793.30	2264229.51

27	499791.37	2264231.82
28	499790.38	2264232.87
29	499788.43	2264235.15
30	499784.97	2264238.78
31	499783.55	2264241.66
32	499780.91	2264244.90
33	499772.38	2264254.50
34	499760.44	2264268.63
35	499754.94	2264274.78
36	499746.41	2264285.04
37	499734.05	2264301.81
38	499721.36	2264317.65
39	499708.95	2264332.44
40	499707.51	2264332.56
41	499705.59	2264331.39
42	499691.46	2264314.92
43	499688.34	2264310.51
44	499669.75	2264292.21
45	499666.89	2264287.32
46	499664.25	2264284.62
47	499673.43	2264273.85
48	499678.61	2264269.86
49	499682.16	2264264.46
50	499690.67	2264254.11
51	499703.77	2264239.11
52	499716.94	2264224.02
53	499722.09	2264218.32
54	499729.57	2264209.50
55	499742.22	2264192.31
56	499742.71	2264191.62
57	499754.83	2264177.70
58	499764.51	2264166.06
59	499777.91	2264146.77
60	499789.98	2264129.22
61	499801.44	2264114.37
62	499814.04	2264099.28
63	499827.45	2264082.72
64	499845.70	2264058.39
65	499848.78	2264054.34
66	499852.21	2264049.78
67	499853.50	2264047.32
68	499864.79	2264033.82
69	499871.61	2264025.15
70	499873.33	2264025.66
71	499890.18	2264003.34

72	499890.94	2264003.85
73	499891.33	2264009.01

Каталог координат характерных точек  
3 участка красных линий  
Система координат МСК-59

Обозначение характерных точек	Координаты, м	
	X	Y
1	2	3
1	499907.08	2264090.67
2	499914.07	2264118.54
3	499915.79	2264126.37
4	499918.27	2264134.65
5	499922.04	2264157.24
6	499922.66	2264168.97
7	499922.60	2264173.17
8	499922.37	2264183.01
9	499918.86	2264208.69
10	499917.18	2264216.13
11	499912.45	2264229.87
12	499898.49	2264258.40
13	499884.17	2264276.46
14	499881.92	2264279.73
15	499872.33	2264290.05
16	499869.52	2264293.05
17	499868.83	2264293.86
18	499855.37	2264280.81
19	499851.57	2264276.55
20	499851.18	2264274.51
21	499853.54	2264266.65
22	499856.55	2264261.64
23	499861.87	2264254.62
24	499863.05	2264253.03
25	499864.59	2264248.92
26	499874.13	2264235.06
27	499871.38	2264232.03
28	499858.59	2264248.29
29	499853.38	2264255.97
30	499845.90	2264265.39
31	499848.58	2264268.42
32	499845.15	2264279.49
33	499863.82	2264299.05
34	499859.06	2264304.03

35	499840.56	2264317.38
36	499824.39	2264328.69
37	499816.18	2264331.33
38	499807.10	2264339.16
39	499791.07	2264351.10
40	499772.28	2264365.65
41	499750.74	2264382.12
42	499748.01	2264378.79
43	499745.77	2264375.79
44	499743.24	2264375.43
45	499728.31	2264357.64
46	499714.71	2264341.95
47	499713.23	2264338.83
48	499712.94	2264336.25
49	499713.82	2264334.15
50	499728.68	2264316.03
51	499743.94	2264296.23
52	499744.11	2264296.05
53	499756.49	2264280.39
54	499756.69	2264280.12
55	499763.19	2264272.74
56	499769.82	2264265.60
57	499783.57	2264250.66
58	499802.38	2264226.21
59	499809.00	2264214.90
60	499816.63	2264203.29
61	499831.45	2264184.33
62	499843.27	2264168.82
63	499855.91	2264151.54
64	499866.93	2264137.86
65	499879.86	2264122.35
66	499907.08	2264090.67

Каталог координат характерных точек  
4 участка красных линий  
Система координат МСК-59

Обозначение характерных точек	Координаты, м	
	X	Y
1	2	3
1	499469.81	2264384.52
2	499482.92	2264398.71
3	499485.35	2264401.47
4	499501.91	2264420.49

5	499502.81	2264421.54
6	499515.05	2264435.55
7	499514.97	2264438.79
8	499513.75	2264442.78
9	499519.04	2264445.78
10	499521.49	2264443.71
11	499521.94	2264442.87
12	499533.36	2264432.91
13	499543.87	2264424.87
14	499547.24	2264422.05
15	499547.49	2264421.81
16	499559.44	2264413.35
17	499572.43	2264403.69
18	499592.20	2264385.81
19	499593.42	2264384.88
20	499583.02	2264371.08
21	499583.25	2264368.77
22	499607.16	2264336.01
23	499631.91	2264313.99
24	499646.20	2264301.72
25	499658.60	2264290.86
26	499662.62	2264291.52
27	499667.31	2264296.02
28	499673.56	2264302.20
29	499679.50	2264308.11
30	499683.01	2264311.86
31	499704.23	2264335.44
32	499702.08	2264338.35
33	499690.61	2264347.29
34	499681.27	2264354.73
35	499673.85	2264360.70
36	499660.87	2264371.38
37	499657.75	2264374.44
38	499646.46	2264383.74
39	499645.85	2264384.25
40	499637.19	2264391.45
41	499630.10	2264397.03
42	499634.14	2264400.27
43	499649.66	2264387.37
44	499674.09	2264366.16
45	499693.41	2264350.23
46	499703.36	2264342.97
47	499705.69	2264341.89
48	499707.94	2264341.77
49	499710.51	2264343.30

50	499722.25	2264357.19
51	499740.07	2264380.74
52	499741.87	2264384.04
53	499741.31	2264386.56
54	499739.95	2264388.57
55	499726.12	2264400.54
56	499709.93	2264414.58
57	499698.05	2264425.23
58	499697.26	2264425.89
59	499682.46	2264439.51
60	499674.84	2264448.42
61	499655.74	2264469.39
62	499634.28	2264493.18
63	499614.13	2264514.87
64	499593.01	2264536.02
65	499570.83	2264558.82
66	499545.82	2264585.07
67	499542.88	2264583.93
68	499527.70	2264568.24
69	499526.91	2264567.40
70	499502.61	2264542.86
71	499505.20	2264537.79
72	499525.73	2264514.63
73	499526.76	2264513.37
74	499541.58	2264496.12
75	499543.20	2264494.56
76	499543.04	2264493.96
77	499543.81	2264492.67
78	499546.67	2264489.52
79	499566.63	2264469.48
80	499588.05	2264447.76
81	499598.19	2264437.23
82	499601.32	2264433.45
83	499598.30	2264430.51
84	499587.15	2264442.06
85	499576.49	2264452.53
86	499565.43	2264463.66
87	499554.03	2264474.67
88	499554.70	2264475.03
89	499543.89	2264486.73
90	499543.91	2264486.91
91	499533.05	2264498.55
92	499522.57	2264510.19
93	499512.12	2264521.20
94	499499.43	2264536.53

95	499497.99	2264536.53
96	499496.60	2264536.53
97	499470.70	2264509.11
98	499469.73	2264508.15
99	499448.97	2264487.69
100	499426.18	2264464.80
101	499406.06	2264443.14

Каталог координат характерных точек  
5 участка красных линий  
Система координат МСК-59

Обозначение характерных точек	Координаты, м	
	X	Y
1	2	3
1	499794.25	2264362.92
2	499778.02	2264376.15
3	499774.21	2264374.29
4	499758.82	2264386.71
5	499757.02	2264389.74
6	499754.36	2264390.46
7	499753.24	2264391.42
8	499752.29	2264392.53
9	499738.91	2264403.96
10	499723.96	2264418.30
11	499710.94	2264432.67
12	499709.25	2264434.17
13	499667.18	2264475.90
14	499635.43	2264509.08
15	499621.45	2264523.06
16	499607.18	2264538.81
17	499580.16	2264567.64
18	499559.60	2264588.19
19	499546.89	2264601.57
20	499526.10	2264622.84
21	499502.73	2264646.87
22	499495.00	2264655.03
23	499487.18	2264663.07
24	499474.44	2264676.72
25	499473.46	2264679.18
26	499472.68	2264683.62
27	499472.82	2264685.81
28	499474.24	2264689.44
29	499478.25	2264694.96



30	499484.40	2264701.92
31	499485.58	2264703.48
32	499486.95	2264704.35
33	499501.18	2264719.05
34	499501.87	2264718.36
35	499520.74	2264742.24
36	499531.44	2264755.08
37	499535.54	2264754.30
38	499536.76	2264753.40
39	499555.45	2264734.56
40	499562.32	2264726.64
41	499579.93	2264706.63
42	499598.49	2264686.89
43	499618.68	2264663.37
44	499637.89	2264642.25
45	499656.29	2264622.96

Каталог координат характерных точек  
6 участка красных линий  
Система координат МСК-59

Обозначение характерных точек	Координаты, м	
	X	Y
1	2	3
1	499395.23	2264444.10
2	499411.31	2264461.62
3	499409.08	2264463.90
4	499413.49	2264468.07
5	499432.86	2264487.33
6	499434.52	2264489.10
7	499441.61	2264494.59
8	499452.35	2264505.99
9	499489.67	2264541.60
10	499495.55	2264547.48
11	499490.89	2264553.69
12	499479.07	2264567.04
13	499474.99	2264571.27
14	499471.96	2264573.94
15	499441.91	2264544.90
16	499431.45	2264533.83
17	499428.19	2264530.98
18	499427.24	2264532.06
19	499425.21	2264530.05
20	499414.67	2264540.76

21	499413.52	2264539.59
22	499406.76	2264545.74
23	499392.98	2264557.80
24	499395.19	2264560.68
25	499402.74	2264553.84
26	499423.80	2264538.27
27	499428.15	2264536.44
28	499438.73	2264547.09
29	499458.51	2264566.44
30	499459.77	2264568.18
31	499434.64	2264594.19
32	499431.98	2264597.10
33	499422.37	2264607.24
34	499409.20	2264620.38
35	499412.36	2264623.59
36	499424.89	2264610.66
37	499436.28	2264599.02
38	499454.06	2264580.99
39	499456.61	2264578.86
40	499460.30	2264577.42
41	499463.20	2264581.05
42	499464.42	2264581.11
43	499470.76	2264579.94
44	499474.16	2264578.38
45	499495.18	2264555.70
46	499506.98	2264567.85
47	499510.87	2264564.04
48	499522.04	2264575.26
49	499538.77	2264592.60
50	499509.18	2264623.05
51	499502.49	2264630.04
52	499479.58	2264653.05
53	499476.68	2264655.81
54	499463.79	2264668.44
55	499446.29	2264685.06
56	499431.62	2264699.85
57	499428.19	2264703.30
58	499410.66	2264721.60
59	499403.24	2264728.83
60	499397.24	2264734.95
61	499394.74	2264737.41
62	499395.39	2264738.01
63	499379.61	2264754.24
64	499375.06	2264758.32
65	499362.15	2264745.57

66	499342.24	2264712.24
67	499341.15	2264707.02
68	499336.87	2264705.34
69	499336.79	2264705.46
70	499334.89	2264707.47
71	499332.37	2264705.25
72	499319.18	2264693.58
73	499302.54	2264678.16
74	499286.87	2264664.03
75	499277.79	2264656.65
76	499259.37	2264639.28
77	499245.31	2264627.19
78	499239.84	2264622.09
79	499231.24	2264612.73
80	499221.33	2264601.72
81	499222.17	2264600.97
82	499210.56	2264589.15
83	499198.93	2264576.58
84	499192.93	2264568.81
85	499192.26	2264566.20
86	499192.38	2264563.35
87	499194.35	2264560.14
88	499215.09	2264543.04
89	499219.75	2264545.05
90	499227.70	2264552.70
91	499236.11	2264561.10
92	499239.07	2264564.16
93	499249.27	2264576.55
94	499257.37	2264584.92
95	499261.80	2264589.78
96	499272.01	2264600.19
97	499284.94	2264613.81
98	499309.69	2264638.95
99	499311.88	2264636.67
100	499313.89	2264634.78
101	499316.42	2264637.03
102	499318.86	2264635.05
103	499322.67	2264631.96
104	499327.55	2264628.03

Каталог координат характерных точек  
7 участка красных линий  
Система координат МСК-59

Обозначение характерных точек	Координаты, м	
	X	Y
1	2	3
1	499519.31	2264756.16
2	499512.36	2264746.77
3	499498.99	2264728.02
4	499497.25	2264725.83
5	499485.72	2264712.33
6	499484.95	2264712.99
7	499482.27	2264710.11
8	499467.63	2264695.74
9	499456.86	2264696.19
10	499441.67	2264711.61
11	499424.79	2264729.07
12	499408.12	2264746.62
13	499399.11	2264755.44
14	499397.12	2264757.36
15	499389.37	2264764.65
16	499378.17	2264776.68
17	499372.10	2264781.87
18	499371.29	2264781.09
19	499369.27	2264782.86
20	499368.17	2264783.79
21	499367.48	2264784.42
22	499366.26	2264785.44
23	499364.24	2264787.15
24	499355.77	2264794.50
25	499356.39	2264796.99
26	499359.00	2264799.90
27	499366.45	2264808.15
28	499369.79	2264811.42
29	499384.10	2264827.02
30	499391.87	2264835.66
31	499392.66	2264836.89
32	499399.69	2264844.09
33	499403.88	2264839.89
34	499418.01	2264835.45
35	499423.67	2264833.83

Каталог координат характерных точек  
8 участка красных линий  
Система координат МСК-59

Обозначение характерных точек	Координаты, м	
	X	Y
1	2	3
1	499426.20	2264836.47
2	499412.62	2264840.07
3	499409.10	2264841.81
4	499404.84	2264845.23
5	499404.41	2264845.74
6	499403.77	2264847.66
7	499403.82	2264849.73
8	499404.46	2264851.02
9	499421.13	2264871.00

Каталог координат характерных точек  
9 участка красных линий  
Система координат МСК-59

Обозначение характерных точек	Координаты, м	
	X	Y
1	2	3
1	499316.85	2264779.14
2	499306.02	2264776.77
3	499301.82	2264774.70
4	499297.11	2264770.59
5	499292.38	2264770.11
6	499289.93	2264772.66
7	499289.36	2264772.39
8	499288.45	2264771.94
9	499274.43	2264765.01
10	499258.80	2264750.85
11	499262.70	2264746.56
12	499263.90	2264744.07
13	499262.25	2264739.06
14	499250.81	2264728.17
15	499231.69	2264709.99
16	499225.61	2264715.87
17	499196.76	2264687.43
18	499179.15	2264670.93
19	499167.49	2264660.19
20	499140.37	2264634.54
21	499133.70	2264626.56
22	499124.04	2264610.09
23	499118.61	2264601.33

24	499115.70	2264595.45
25	499119.88	2264591.79
26	499107.05	2264578.38
27	499103.48	2264573.13
28	499105.39	2264571.54
29	499101.99	2264565.78
30	499099.98	2264562.33
31	499103.06	2264555.94
32	499124.07	2264541.09
33	499132.21	2264539.62
34	499149.62	2264526.15
35	499167.80	2264513.55
36	499183.67	2264503.44
37	499211.36	2264537.31
38	499197.46	2264548.17
39	499181.87	2264560.65
40	499179.13	2264562.30
41	499190.71	2264576.82
42	499199.01	2264585.76
43	499201.73	2264589.78
44	499202.58	2264590.11
45	499212.68	2264601.36
46	499225.14	2264614.92
47	499242.64	2264631.75
48	499247.18	2264635.71
49	499254.43	2264641.35
50	499266.88	2264652.63
51	499279.99	2264663.97
52	499295.18	2264678.31
53	499310.67	2264692.14
54	499326.75	2264706.81
55	499333.37	2264712.63
56	499343.24	2264722.74
57	499354.73	2264743.83
58	499367.77	2264760.63

Каталог координат характерных точек  
10 участка красных линий  
Система координат МСК-59

Обозначение характерных точек	Координаты, м	
	X	Y
1	2	3
1	499046.48	2264636.31

2	499054.65	2264625.06
3	499091.32	2264575.80
4	499100.67	2264591.19
5	499105.99	2264598.12
6	499109.10	2264601.36
7	499104.18	2264605.65
8	499117.24	2264619.84
9	499114.96	2264621.76
10	499124.36	2264631.51
11	499152.49	2264659.95
12	499151.81	2264660.61
13	499170.09	2264677.86
14	499176.57	2264684.46
15	499177.27	2264685.18
16	499207.31	2264715.93
17	499208.10	2264716.53
18	499220.99	2264729.97
19	499242.43	2264751.63
20	499263.03	2264767.47
21	499278.63	2264782.62
22	499281.52	2264779.95
23	499292.08	2264781.90
24	499312.02	2264785.05
25	499334.30	2264788.59
26	499341.49	2264793.66
27	499323.11	2264809.80
28	499319.74	2264812.74
29	499313.40	2264818.32
30	499302.68	2264828.55
31	499292.37	2264839.17
32	499278.13	2264852.34
33	499276.68	2264853.06
34	499275.17	2264853.78
35	499272.19	2264853.18
36	499269.13	2264851.74
37	499253.73	2264839.11
38	499238.36	2264824.41
39	499235.95	2264822.67
40	499225.87	2264814.60
41	499222.43	2264810.94
42	499210.02	2264803.95
43	499209.41	2264804.67
44	499206.33	2264801.97
45	499202.30	2264806.50
46	499197.78	2264802.51

47	499195.45	2264805.15
48	499177.27	2264788.29
49	499170.72	2264782.35
50	499161.18	2264772.66
51	499156.51	2264768.28
52	499150.79	2264762.88
53	499151.08	2264762.55
54	499148.61	2264760.33
55	499145.56	2264757.39

Каталог координат характерных точек  
11 участка красных линий  
Система координат МСК-59

Обозначение характерных точек	Координаты, м	
	X	Y
1	2	3
1	499404.35	2264858.01
2	499398.92	2264851.89
3	499389.09	2264840.79
4	499387.57	2264839.08
5	499381.10	2264831.67
6	499378.31	2264828.67
7	499374.70	2264824.77
8	499354.04	2264802.96
9	499349.95	2264798.97
10	499332.41	2264814.21
11	499314.94	2264830.26
12	499307.94	2264836.86
13	499307.52	2264846.43
14	499324.21	2264873.73
15	499327.10	2264879.91
16	499331.74	2264887.56
17	499334.73	2264891.04
18	499334.30	2264892.15
19	499344.17	2264908.89
20	499346.49	2264911.68
21	499349.46	2264913.90

Каталог координат характерных точек  
12 участка красных линий  
Система координат МСК-59



Обозначение характерных точек	Координаты, м	
	X	Y
1	2	3
1	499319.79	2264975.58
2	499311.54	2264968.62
3	499315.12	2264964.69
4	499315.79	2264965.17
5	499320.46	2264960.52
6	499323.27	2264956.89
7	499324.39	2264955.21
8	499335.80	2264938.14
9	499335.81	2264938.11
10	499337.18	2264935.65
11	499340.13	2264928.30
12	499340.58	2264919.75
13	499339.51	2264913.96
14	499336.08	2264903.10
15	499332.00	2264896.35
16	499326.75	2264887.98
17	499325.68	2264888.76
18	499315.47	2264872.29
19	499304.85	2264856.36
20	499296.68	2264847.12
21	499283.30	2264860.71
22	499283.97	2264862.12
23	499282.93	2264863.20
24	499281.33	2264862.69
25	499267.57	2264876.49
26	499262.12	2264881.98
27	499249.87	2264893.92
28	499227.25	2264918.52
29	499208.19	2264938.02
30	499192.12	2264954.22
31	499174.56	2264972.25
32	499175.18	2264975.79
33	499176.86	2264979.75
34	499189.69	2264993.88
35	499190.67	2264993.91
36	499196.26	2265000.93
37	499198.91	2265004.05
38	499225.41	2265028.65
39	499229.49	2265029.40

Каталог координат характерных точек  
13 участка красных линий  
Система координат МСК-59

Обозначение характерных точек	Координаты, м	
	X	Y
1	2	3
1	499190.40	2264814.03
2	499207.44	2264811.57
3	499213.06	2264811.96
4	499217.82	2264814.24
5	499236.19	2264829.36
6	499267.74	2264858.10
7	499249.63	2264878.05
8	499234.31	2264895.90
9	499228.65	2264901.84
10	499226.32	2264904.27
11	499215.05	2264915.85
12	499212.90	2264914.26
13	499194.62	2264933.10
14	499197.05	2264935.38
15	499179.43	2264953.47
16	499161.52	2264971.83
17	499158.99	2264970.27
18	499156.92	2264971.44
19	499142.67	2264958.54
20	499139.20	2264955.66
21	499127.24	2264944.83
22	499111.93	2264930.61
23	499109.42	2264933.40
24	499108.45	2264934.48
25	499120.79	2264946.54
26	499122.06	2264945.22
27	499132.17	2264954.73
28	499133.77	2264956.41
29	499149.62	2264971.50
30	499153.57	2264975.16
31	499144.39	2264984.46
32	499142.73	2264986.05
33	499123.71	2265005.67
34	499117.06	2265011.76
35	499102.69	2265025.59
36	499062.30	2264985.99
37	499042.43	2264966.55
38	499043.68	2264960.40

39	499065.56	2264937.12
40	499078.33	2264923.53
41	499093.05	2264907.48
42	499107.64	2264892.72
43	499129.68	2264869.62
44	499133.42	2264870.85
45	499144.53	2264881.56
46	499145.25	2264882.85
47	499144.56	2264883.39
48	499148.20	2264887.05
49	499148.60	2264887.41
50	499150.61	2264885.34
51	499150.92	2264883.06
52	499146.49	2264878.44
53	499138.69	2264870.31
54	499135.92	2264867.43
55	499135.93	2264866.53
56	499135.99	2264862.87
57	499147.39	2264851.86
58	499164.98	2264834.97
59	499169.18	2264832.51
60	499169.87	2264830.20
61	499184.10	2264816.16
62	499190.40	2264814.03

Каталог координат характерных точек  
14 участка красных линий  
Система координат МСК-59

Обозначение характерных точек	Координаты, м	
	X	Y
1	2	3
1	499143.56	2264761.71
2	499153.29	2264770.74
3	499157.89	2264775.30
4	499161.29	2264778.42
5	499184.83	2264800.86
6	499188.88	2264804.73
7	499186.69	2264807.10
8	499177.24	2264816.61
9	499163.74	2264829.96
10	499147.23	2264846.91
11	499131.12	2264862.48
12	499130.02	2264863.77

13	499127.04	2264866.56
14	499111.67	2264882.10
15	499096.77	2264898.93
16	499082.64	2264914.35
17	499067.95	2264929.17
18	499053.82	2264944.77
19	499050.17	2264948.61
20	499044.43	2264954.64
21	499040.02	2264959.44
22	499037.07	2264961.57
23	499027.89	2264952.63
24	499024.93	2264949.33
25	499023.07	2264947.68
26	499018.93	2264943.66
27	499021.31	2264941.44
28	499014.25	2264934.06
29	499011.82	2264931.54
30	499003.98	2264924.19
31	499003.37	2264922.57
32	499000.56	2264919.78
33	499020.11	2264897.46
34	499028.77	2264887.32
35	499055.87	2264858.07
36	499060.80	2264852.73
37	499072.39	2264840.19
38	499071.56	2264838.99
39	499058.13	2264825.85

Каталог координат характерных точек  
15 участка красных линий  
Система координат МСК-59

Обозначение характерных точек	Координаты, м	
	X	Y
1	2	3
1	498975.64	2264747.37
2	498982.04	2264753.55
3	498982.73	2264752.98
4	498988.99	2264759.94
5	498990.98	2264762.07
6	499004.81	2264777.04
7	499004.04	2264777.82
8	499015.18	2264789.04
9	499025.56	2264799.48

10	499048.27	2264821.41
11	499065.23	2264839.65
12	499065.05	2264841.78
13	499048.02	2264861.46
14	499015.49	2264897.01
15	498996.75	2264917.98
16	498994.26	2264918.16
17	498977.49	2264901.54
18	498978.70	2264900.10
19	498955.21	2264876.79
20	498945.76	2264866.86
21	498931.08	2264852.85
22	498921.70	2264843.55
23	498918.25	2264840.16
24	498917.56	2264839.47
25	498915.82	2264837.76
26	498914.67	2264836.83
27	498908.22	2264830.62
28	498925.41	2264813.16
29	498916.62	2264804.55

Каталог координат характерных точек  
16 участка красных линий  
Система координат МСК-59

Обозначение характерных точек	Координаты, м	
	X	Y
1	2	3
1	498889.16	2264831.13
2	498901.73	2264844.51
3	498904.10	2264847.03
4	498905.02	2264848.26
5	498907.91	2264845.65
6	498928.68	2264865.81
7	498951.99	2264889.66
8	498946.85	2264894.52
9	498963.31	2264911.98
10	498957.51	2264917.11
11	498953.62	2264919.57
12	498951.64	2264921.67
13	498949.20	2264926.20
14	498920.50	2264953.02
15	498901.55	2264970.39

Каталог координат характерных точек  
17 участка красных линий  
Система координат МСК-59

Обозначение характерных точек	Координаты, м	
	X	Y
1	2	3
1	498963.94	2264971.92
2	498962.25	2264966.34
3	498953.67	2264956.74
4	498941.24	2264944.41
5	498940.69	2264941.29
6	498970.02	2264913.12
7	498973.63	2264910.87
8	498976.68	2264910.60
9	498979.24	2264912.37
10	498988.05	2264920.23
11	498988.65	2264924.34
12	498991.04	2264925.54
13	499004.38	2264938.20
14	499004.07	2264938.38
15	499029.51	2264964.42
16	499040.46	2264975.61
17	499040.85	2264977.62
18	499040.07	2264979.27
19	499037.66	2264981.76
20	499024.18	2264996.67
21	499018.55	2265002.34
22	499014.72	2265006.63
23	499012.57	2265009.03
24	498994.99	2265028.05
25	498994.93	2265028.11
26	498979.55	2265044.25
27	498977.99	2265042.81
28	498977.74	2265043.14
29	498975.41	2265046.11
30	498975.54	2265047.55
31	498974.64	2265049.53
32	498964.45	2265060.33
33	498949.68	2265076.08
34	498950.49	2265077.04
35	498936.52	2265092.10
36	498922.68	2265107.31
37	498916.93	2265114.54

38	498908.85	2265123.51
39	498903.51	2265129.72
40	498892.21	2265142.56
41	498888.35	2265144.18
42	498886.75	2265144.84
43	498869.18	2265128.31
44	498847.51	2265108.03
45	498827.18	2265089.43
46	498811.08	2265074.76
47	498798.25	2265060.00
48	498791.77	2265054.72
49	498787.65	2265051.93
50	498781.99	2265048.12
51	498776.81	2265043.65
52	498750.60	2265030.36

Каталог координат характерных точек  
18 участка красных линий  
Система координат МСК-59

Обозначение характерных точек	Координаты, м	
	X	Y
1	2	3
1	499045.83	2264981.07
2	499053.43	2264989.20
3	499069.80	2265006.24
4	499081.91	2265019.05
5	499098.06	2265036.39
6	499072.80	2265062.31
7	499052.24	2265083.28
8	499049.83	2265085.56
9	499047.19	2265088.23
10	499044.07	2265091.44
11	499041.86	2265093.75
12	499031.25	2265104.70
13	499030.29	2265103.77
14	499020.21	2265114.57
15	499000.43	2265133.11
16	499001.54	2265134.22
17	498985.14	2265151.20
18	498967.93	2265167.40
19	498943.85	2265189.78
20	498930.86	2265186.27
21	498914.66	2265171.12

22	498893.42	2265151.26
23	498893.16	2265148.08
24	498911.12	2265127.86
25	498924.56	2265114.09
26	498936.00	2265098.97
27	498955.96	2265076.20
28	498974.91	2265055.11
29	498977.79	2265051.66
30	498985.75	2265042.96
31	498990.74	2265038.16
32	498997.21	2265031.29
33	498999.31	2265028.98
34	499012.18	2265016.08
35	499026.24	2265001.11
36	499042.67	2264982.75
37	499045.83	2264981.07

Каталог координат характерных точек  
19 участка красных линий  
Система координат МСК-59

Обозначение характерных точек	Координаты, м	
	X	Y
1	2	3
1	499169.50	2264981.34
2	499172.02	2264983.77
3	499176.88	2264988.93
4	499183.29	2264995.26
5	499184.36	2264996.49
6	499183.99	2264996.85
7	499188.66	2265001.68
8	499189.18	2265001.35
9	499192.55	2265004.62
10	499199.66	2265012.27
11	499221.84	2265034.74
12	499222.26	2265035.85
13	499222.04	2265037.32
14	499220.73	2265039.48
15	499215.41	2265046.08
16	499209.63	2265052.29
17	499205.44	2265056.58
18	499196.74	2265065.85
19	499195.79	2265066.84
20	499195.44	2265067.20



21	499180.83	2265082.38
22	499164.96	2265099.03
23	499161.11	2265102.57
24	499157.32	2265107.01
25	499147.85	2265116.61
26	499132.41	2265132.39
27	499118.70	2265146.01
28	499105.06	2265160.32
29	499091.24	2265174.78
30	499081.31	2265185.13
31	499074.70	2265192.30
32	499055.16	2265212.40
33	499056.82	2265214.05
34	499059.41	2265213.33
35	499068.09	2265220.20
36	499075.47	2265227.22
37	499076.18	2265226.56
38	499093.12	2265244.68
39	499096.37	2265248.13
40	499094.89	2265253.56
41	499075.73	2265270.99
42	499071.36	2265274.83
43	499063.27	2265281.88
44	499049.18	2265293.64
45	499041.98	2265298.89
46	499021.93	2265307.38
47	499021.49	2265306.27
48	499017.17	2265308.10
49	499012.74	2265308.79
50	499008.05	2265307.71
51	499004.25	2265305.37
52	498996.80	2265293.91
53	498994.43	2265289.89
54	498992.74	2265287.25
55	498989.89	2265280.86
56	498989.14	2265274.77
57	498988.79	2265264.00
58	498985.43	2265244.50
59	499010.82	2265237.36
60	499013.62	2265240.42
61	499014.25	2265238.62
62	499011.74	2265235.23
63	499010.19	2265234.72
64	499009.23	2265233.46
65	499008.41	2265233.52

66	499001.24	2265236.46
67	498993.13	2265238.74
68	498988.43	2265239.61
69	498988.24	2265239.64
70	498984.56	2265239.58
71	498983.02	2265232.65
72	498977.52	2265213.18
73	498973.00	2265199.89
74	498971.18	2265189.00
75	498983.73	2265176.25
76	498983.18	2265175.65
77	499003.75	2265154.71
78	499002.29	2265153.24
79	499023.42	2265131.31
80	499022.50	2265130.20
81	499042.93	2265108.90
82	499065.00	2265086.79
83	499084.83	2265067.53
84	499107.03	2265044.88
85	499128.11	2265022.95
86	499136.54	2265012.90
87	499158.03	2264993.04
88	499169.50	2264981.34

Каталог координат характерных точек  
20 участка красных линий  
Система координат МСК-59

Обозначение характерных точек	Координаты, м	
	X	Y
1	2	3
1	499198.23	2265070.32
2	499208.83	2265059.04
3	499214.25	2265052.95
4	499223.77	2265042.33
5	499227.05	2265038.64
6	499230.33	2265035.04
1	499086.36	2265229.47
2	499083.49	2265226.86
3	499066.14	2265210.30
4	499065.80	2265208.14
5	499066.75	2265206.19
6	499073.30	2265199.17
7	499078.74	2265193.53

8	499110.15	2265161.94
9	499110.25	2265161.82
10	499124.24	2265147.00
11	499140.56	2265130.41

Каталог координат характерных точек  
21 участка красных линий  
Система координат МСК-59

Обозначение характерных точек	Координаты, м	
	X	Y
1	2	3
1	498709.91	2265020.31
2	498716.95	2265025.26
3	498742.91	2265038.85
4	498744.84	2265036.00
5	498747.24	2265034.83
6	498749.18	2265035.22
7	498751.26	2265035.91
8	498755.81	2265038.31
9	498764.16	2265043.17
10	498771.51	2265047.49
11	498772.51	2265046.44
12	498772.51	2265046.44
13	498773.62	2265046.98
14	498776.26	2265048.30
15	498784.26	2265054.57
16	498784.29	2265054.60
17	498784.73	2265054.99
18	498799.91	2265068.46
19	498799.18	2265069.51
20	498796.55	2265073.32
21	498806.54	2265081.18
22	498812.82	2265085.95
23	498832.26	2265103.74
24	498847.20	2265117.96
25	498865.10	2265135.12
26	498886.44	2265154.77
27	498889.10	2265157.20
28	498910.89	2265178.68
29	498922.92	2265189.78
30	498923.87	2265193.17
31	498921.07	2265194.19
32	498883.51	2265199.50

33	498869.81	2265201.51
34	498854.76	2265203.07
35	498851.88	2265200.46
36	498849.05	2265197.61
37	498847.20	2265195.78
38	498828.90	2265171.24
39	498828.19	2265163.47
40	498824.49	2265168.00
41	498811.87	2265177.99
42	498795.80	2265189.72

Каталог координат характерных точек  
22 участка красных линий  
Система координат МСК-59

Обозначение характерных точек	Координаты, м	
	X	Y
1	2	3
1	498779.46	2265273.30
2	498780.69	2265271.95
3	498795.60	2265259.29
4	498811.23	2265246.45
5	498822.58	2265236.13
6	498826.61	2265237.84
7	498830.04	2265252.69
8	498834.48	2265271.74
9	498839.89	2265270.03
10	498837.76	2265261.42
11	498835.53	2265249.75
12	498831.62	2265229.65
13	498835.17	2265222.51
14	498842.61	2265213.96
15	498848.64	2265211.20
16	498852.70	2265209.58
17	498859.87	2265208.44
18	498876.19	2265205.86
19	498877.61	2265208.14
20	498878.28	2265211.44
21	498883.05	2265234.75
22	498883.68	2265237.06
23	498886.24	2265249.12
24	498889.81	2265248.94
25	498887.46	2265238.62
26	498884.76	2265226.83

27	498881.30	2265209.55
28	498881.71	2265207.03
29	498883.32	2265204.99
30	498903.49	2265201.90
31	498908.38	2265201.15
32	498916.31	2265199.98
33	498916.44	2265200.52
34	498929.49	2265198.36
35	498947.38	2265196.02
36	498959.93	2265196.26
37	498961.85	2265196.89
38	498964.10	2265198.18
39	498966.72	2265207.51
40	498970.35	2265221.31
41	498970.47	2265221.73
42	498972.52	2265231.57
43	498981.42	2265274.05
44	498980.08	2265275.85
45	498933.13	2265295.29
46	498912.74	2265303.30
47	498890.42	2265311.55
48	498870.74	2265317.91
49	498855.36	2265321.45
50	498853.23	2265321.54
51	498851.93	2265321.39
52	498838.21	2265322.92
53	498820.83	2265323.52
54	498817.20	2265323.04
55	498806.89	2265322.74
56	498787.56	2265323.25
57	498765.64	2265324.93
58	498765.06	2265323.76
59	498761.77	2265324.30
60	498744.30	2265327.12
61	498738.43	2265328.05
62	498735.45	2265291.78

Каталог координат характерных точек  
23 участка красных линий  
Система координат МСК-59

Обозначение характерных точек	Координаты, м	
	X	Y
1	2	3

1	499003.63	2265318.03
2	498987.80	2265293.04
3	498984.72	2265288.18
4	498966.70	2265291.54
5	498951.62	2265298.02
6	498952.24	2265299.67
7	498937.10	2265304.95
8	498935.93	2265302.31
9	498918.94	2265308.25
10	498898.49	2265315.48
11	498888.62	2265318.45
12	498875.54	2265321.54
13	498864.70	2265324.57
14	498832.83	2265331.11
15	498835.31	2265362.49



ООО «Уралгеодезия»

**Проект планировки и проект межевания территории кадастрового  
квартала 59:32:1160001 д. Заборье Двуреченского сельского  
поселения Пермского муниципального района Пермского края**

Том 2  
Проект планировки территории  
Материалы по обоснованию

ШИФР МК-71/11-2021

**Пермь, 2022**



ООО «Уралгеодезия»

**Проект планировки и проект межевания территории кадастрового  
квартала 59:32:1160001 д. Заборье Двуреченского сельского  
поселения Пермского муниципального района Пермского края**

Том 2  
Проект планировки территории  
Материалы по обоснованию

Заказчик

МКУ «Управление стратегического развития  
Пермского района»

Директор

Пинаев Д.В.

**Пермь 2022**



## Состав проекта планировки

<b>№ п/п</b>	<b>Наименование</b>
<b>Основная часть</b>	
1	Том 1. Текстовая часть
2	Чертеж планировки территории. М 1:1000
<b>Материалы по обоснованию</b>	
1	Том 2. Текстовая часть
2	Фрагмент карты планировочной структуры территории поселения. М 1:10000
3	Схема организации движения транспорта и пешеходов. Схема организации улично-дорожной сети. М 1:1000
4	Схема, отображающая местоположение существующих объектов капитального строительства. Схема границ территорий объектов культурного наследия. Схема границ зон с особыми условиями использования территории. М 1:1000

## Оглавление

Введение.....	6
1. Размещение территории проектирования в планировочной структуре муниципального образования «Двуреченское сельское поселение».....	8
2. Анализ положения документов территориального планирования и градостроительного зонирования.....	9
2.1. Анализ положений генерального плана Двуреченского сельского поселения .....	9
2.2. Анализ положений правил землепользования и застройки Двуреченского сельского поселения .....	9
2.3. Перечень ранее выполненных проектов планировки и проектов межевания территории, границы проектирования которых вошли в границы проектирования разрабатываемого проекта.....	18
2.4. Перечень существующих объектов капитального строительства, в том числе линейных объектов, объектов, подлежащих сносу, объектов незавершенного строительства и их местоположение.....	18
2.5. Перечень границ зон с особыми условиями использования территории и режим их использования .....	19
2.6. Перечень границ территорий объектов культурного наследия .....	20
3. Обоснование соответствия планируемых параметров, местоположения и назначения объектов регионального значения, объектов местного значения нормативам градостроительного проектирования и требованиям градостроительных регламентов, а также применительно к территории, в границах которой предусматривается осуществление деятельности по комплексному и устойчивому развитию территории, установленным правилами землепользования и застройки расчетным показателям минимально допустимого уровня обеспеченности территории объектами коммунальной, транспортной, социальной инфраструктур и расчетным показателям максимально допустимого уровня территориальной доступности таких объектов для населения .....	20
3.1. Элементы планировочной структуры. Установление границ территории общего пользования. Установление границ зон планируемого размещения объектов капитального строительства.....	20
3.2. Планировочное решение застройки территории .....	22
3.3. Расчет минимально допустимого уровня обеспеченности территории объектами коммунальной, транспортной, социальной инфраструктур и расчетным показателям максимально допустимого уровня территориальной доступности таких объектов для населения.....	22
4. Обоснование очередности планируемого развития территории.....	22
5. Вертикальная планировка и инженерная подготовка территории.....	22
В соответствии с приказом Минстроя России от 25.04.2017 № 740/пр «Об установлении случаев подготовки и требований к подготовке, входящей в состав материалов по обоснованию проекта планировки территории схемы вертикальной планировки, инженерной подготовки и инженерной защиты территории» на территории проектирования отсутствуют уклоны, требующие	

разработки схемы вертикальной планировки и инженерной подготовки территории .....	22
6. Перечень мероприятия по защите территории от чрезвычайных ситуаций природного и техногенного характера.....	22
7. Перечень мероприятий по охране окружающей среды .....	24
7.1. Мероприятия по охране атмосферного воздуха .....	24
7.2. Мероприятия по охране природных и питьевых вод от загрязнения и истощения .....	25
7.3. Мероприятия по охране почв и недр .....	26
ГРАФИЧЕСКАЯ ЧАСТЬ .....	28
Приложение .....	32
Распоряжения управления архитектуры и градостроительства администрации Пермского муниципального района Пермского края от 20.09.2021 № СЭД-2021-299-12-12-01Р-120 «О разработке проекта планировки и проекта межевания территории кадастрового квартала 59:32:1160001 д. Заборье Двуреченского сельского поселения Пермского муниципального района Пермского края»;	32
Отчет об инженерно-геодезических изысканиях. ....	32

## **Введение**

Проект планировки территории кадастрового квартала 59:32:1160001 д. Заборье Двуреченского сельского поселения Пермского муниципального района Пермского края разрабатывается в целях:

- выделения элементов планировочной структуры;
- установления границ зон планируемого размещения объектов капитального строительства;
- определения характеристик и очередности планируемого развития территории;
- определения очередности планируемого развития территории.

Проект планировки территории подготовлен на основании распоряжения управления архитектуры и градостроительства администрации Пермского муниципального района от 20.09.2021 № СЭД-2021-299-12-12-01Р-120 «О разработке проекта планировки и проекта межевания территории кадастрового квартала 59:32:1160001 д. Заборье Двуреченского сельского поселения Пермского муниципального района Пермского края».

При подготовке проекта планировки территории использовалась следующая информация:

- топографическая съемка, масштаб 1:1000, выполненная в ноябре 2021 г.;
- кадастровый план территории на кадастровый квартал, 59:32:1160001 от декабря 2021 г.;
- правоустанавливающие документы на земельные участки, расположенные в границах проектирования;
- генеральный план Двуреченского сельского поселения Пермского муниципального района, утвержденный решением Совета депутатов от 30.04.2013 № 329 «Об утверждении генерального плана комплексного развития территории «Двуреченского сельского поселения» (в редакции решения Земского Собрания Пермского муниципального района Пермского края от 26.11.2020 № 89);

Правила землепользования и застройки Двуреченского сельского поселения Пермского муниципального района, утвержденные решением Совета депутатов от 09.04.2013 № 325 «Об утверждении Правил землепользования и застройки территории «Двуреченское сельское поселение» (в редакции решения Земского Собрания Пермского муниципального района Пермского края от 29.04.2021 № 131);

местные нормативы градостроительного проектирования Пермского муниципального района Пермского края, утвержденные решением Земского Собрания от 31.10.2019 № 8 «О внесении изменений в местные нормативы градостроительного проектирования Пермского муниципального района Пермского края, утвержденные решением Земского Собрания Пермского муниципального района от 30.11.2017 № 275».

Нормативно-правовые акты, использованные при подготовке проекта планировки и проекта межевания территории:

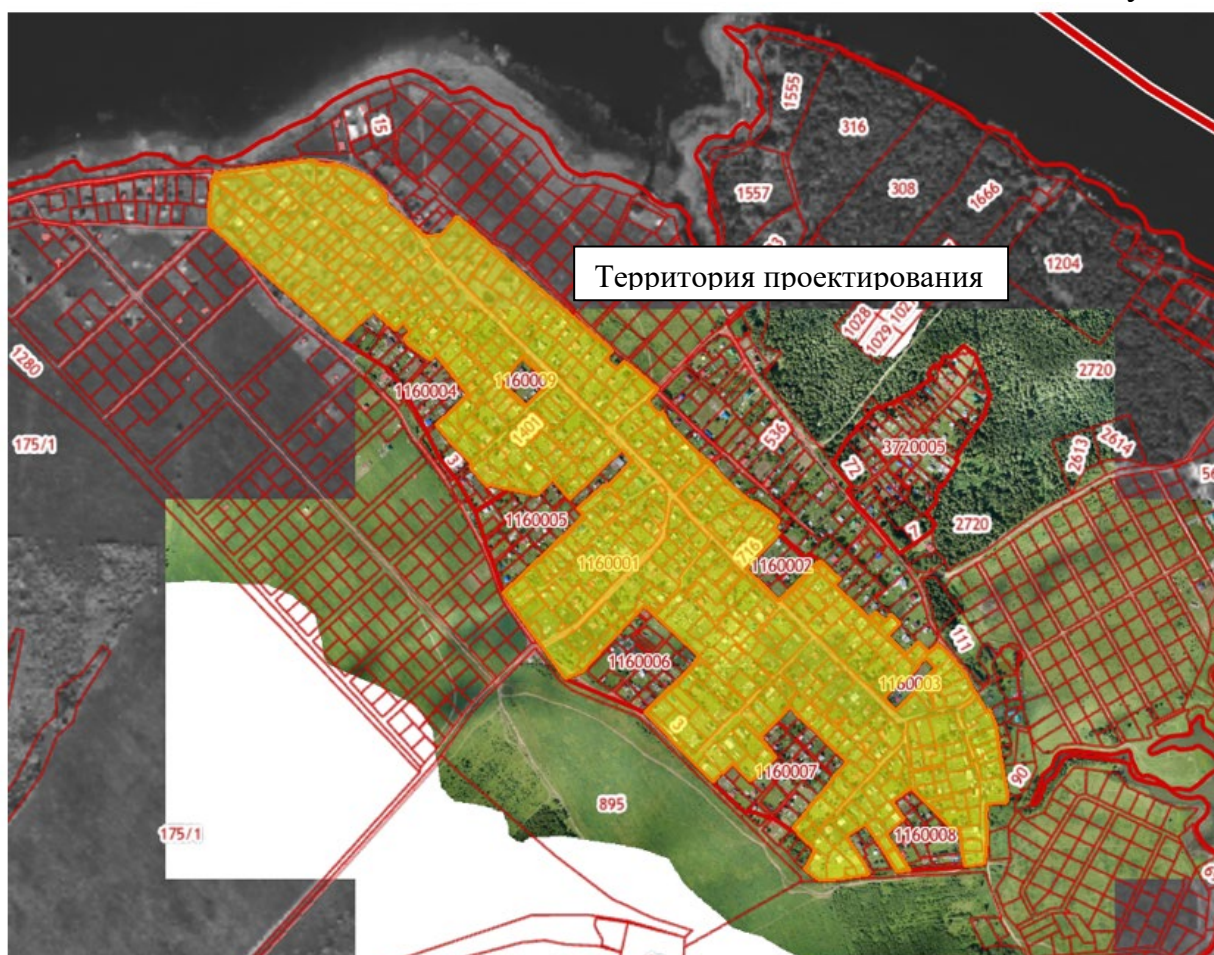
Градостроительный кодекс Российской Федерации;  
Земельный кодекс Российской Федерации;  
Гражданский кодекс Российской Федерации;  
Федеральный закон от 06.10.2003 № 131-ФЗ «Об общих принципах организации местного самоуправления в Российской Федерации»;  
Федеральный закон от 13.07.2015 № 218-ФЗ «О государственной регистрации недвижимости»;  
Федеральный закон от 22.07.2008 № 123-ФЗ «Технический регламент о требованиях пожарной безопасности»;  
СП 42.13330.2016 «Градостроительство. Планировка и застройка городских и сельских поселений»;  
РДС 30-201-98 «Инструкция о порядке проектирования и установления красных линий в городах и других поселениях Российской Федерации»;  
постановление Правительства Российской Федерации от 18.04.2016 № 322 «Об утверждении Положения о представлении в федеральный орган исполнительной власти (его территориальные органы), уполномоченный Правительством Российской Федерации на осуществление государственного кадастрового учета, государственной регистрации прав, ведение Единого государственного реестра недвижимости и предоставление сведений, содержащихся в Едином государственном реестре недвижимости, федеральными органами исполнительной власти, органами государственной власти субъектов Российской Федерации и органами местного самоуправления дополнительных сведений, воспроизводимых на публичных кадастровых картах»;  
приказ Министерства строительства и жилищно-коммунального хозяйства Российской Федерации от 25 апреля 2017 № 738/пр «Об утверждении видов элементов планировочной структуры»;  
приказ Министерства строительства и жилищно-коммунального хозяйства от 25. 2017 № 740/пр «Об установлении случаев подготовки и требований к подготовке, входящей в состав материалов по обоснованию проекта планировки территории схемы вертикальной планировки, инженерной подготовки и инженерной защиты территории»;  
приказ Федеральной службы государственной регистрации, кадастра и картографии от 10.11.2020 № П/0412 «Об утверждении классификатора видов разрешенного использования земельных участков».

## 1. Размещение территории проектирования в планировочной структуре муниципального образования «Двуреченское сельское поселение»

Территория проектирования расположена в д. Заборье Двуреченского сельского поселения Пермского муниципального района Пермского края. Общая площадь в границах проектирования составляет 46,26 га.

Местоположение территории проектирования

Рисунок 1



## **2. Анализ положения документов территориального планирования и градостроительного зонирования**

### **2.1. Анализ положений генерального плана Двуреченского сельского поселения**

В соответствии с картой «Карта функциональных зон поселения. Карта планируемого размещения объектов местного значения д. Мостовая, д. Заборье, д. Гарюшки, п. Горный (Мостовая), д. Рассольная, д. Верхняя Рассольная, д. Дуброво» в границах проектирования расположены зона садоводческих, огороднических некоммерческих объединений граждан и общественно-деловая зона.

### **2.2. Анализ положений правил землепользования и застройки Двуреченского сельского поселения**

В соответствии с картой «Карта градостроительного зонирования д. Мостовая, д. Заборье, д. Гарюшки, п. Горный (Мостовая), д. Рассольная, д. Верхняя Рассольная, д. Дуброво» территория проектирования расположена в территориальных зонах: зона садоводческих или огороднических земельных участков (СХ-2) и зона делового, общественного и коммерческого назначения (О-1).

## Градостроительные регламенты, установленные для зоны садоводческих или огороднических земельных участков (СХ-2)

### 1. Виды разрешенного использования земельных участков и объектов капитального строительства

Виды разрешенного использования земельного участка, установленные классификатором		Описание видов разрешенного использования земельных участков и объектов капитального строительства, в т. ч. вспомогательные виды разрешенного использования
Кодовое обозначение	Наименование	
<b>Основные виды разрешенного использования</b>		
<b>3.1.1</b>	<b>Предоставление коммунальных услуг</b>	Размещение зданий и сооружений, обеспечивающих поставку воды, тепла, электричества, газа, отвод канализационных стоков, очистку и уборку объектов недвижимости (котельных, водозаборов, очистных сооружений, насосных станций, водопроводов, линий электропередач, трансформаторных подстанций, газопроводов, линий связи, телефонных станций, канализаций, стоянок, гаражей и мастерских для обслуживания уборочной и аварийной техники, сооружений, необходимых для сбора и плавки снега)
<b>13.0</b>	<b>Земельные участки общего назначения</b>	Земельные участки, являющиеся имуществом общего пользования и предназначенные для общего использования правообладателями земельных участков, расположенных в границах территории ведения гражданами садоводства или огородничества для собственных нужд, и (или) для размещения объектов капитального строительства, относящихся к имуществу общего пользования
<b>13.1</b>	<b>Ведение огородничества</b>	Осуществление отдыха и (или) выращивания гражданами для собственных нужд сельскохозяйственных культур; размещение хозяйственных построек, не являющихся объектами недвижимости, предназначенных для хранения инвентаря и урожая сельскохозяйственных культур
<b>13.2</b>	<b>Ведение садоводства</b>	Осуществление отдыха и (или) выращивания гражданами для собственных нужд сельскохозяйственных культур; размещение для собственных нужд садового дома, жилого дома, указанного в описании вида разрешенного использования с кодом 2.1, хозяйственных построек и гаражей
<b>Условно разрешенные виды использования</b>		
<b>3.1</b>	<b>Коммунальное обслуживание</b>	Размещение зданий и сооружений в целях обеспечения физических и юридических лиц коммунальными услугами. Содержание данного вида разрешенного использования включает в себя содержание видов разрешенного использования с кодами 3.1.1 - 3.1.2
<b>3.4.1</b>	<b>Амбулаторно-поликлиническое обслуживание</b>	Размещение объектов капитального строительства, предназначенных для оказания гражданам амбулаторно-поликлинической медицинской помощи (поликлиники, фельдшерские пункты, пункты здравоохранения, центры матери и ребенка, диагностические центры, молочные кухни, станции донорства крови, клинические лаборатории)
<b>3.7</b>	<b>Религиозное использование</b>	Размещение зданий и сооружений религиозного использования. Содержание данного вида разрешенного использования включает в себя содержание видов разрешенного использования с кодами 3.7.1 - 3.7.2
<b>4.4</b>	<b>Магазины</b>	Размещение объектов капитального строительства, предназначенных для продажи товаров, торговая площадь которых составляет до 5000 кв. м



Виды разрешенного использования земельного участка, установленные классификатором		Описание видов разрешенного использования земельных участков и объектов капитального строительства, в т. ч. вспомогательные виды разрешенного использования
Кодовое обозначение	Наименование	
<b>5.1</b>	<b>Спорт</b>	Размещение зданий и сооружений для занятия спортом. Содержание данного вида разрешенного использования включает в себя содержание видов разрешенного использования с кодами 5.1.1 - 5.1.7
<b>6.8</b>	<b>Связь</b>	Размещение объектов связи, радиовещания, телевидения, включая воздушные радиорелейные, надземные и подземные кабельные линии связи, линии радиофикации, антенные поля, усилительные пункты на кабельных линиях связи, инфраструктуру спутниковой связи и телерадиовещания, за исключением объектов связи, размещение которых предусмотрено содержанием видов разрешенного использования с кодами 3.1.1, 3.2.3
<b>8.3</b>	<b>Обеспечение внутреннего правопорядка</b>	Размещение объектов капитального строительства, необходимых для подготовки и поддержания в готовности органов внутренних дел, Росгвардии и спасательных служб, в которых существует военизированная служба; размещение объектов гражданской обороны, за исключением объектов гражданской обороны, являющихся частями производственных зданий

2. Предельные размеры земельных участков и предельные параметры разрешенного строительства, реконструкции объектов капитального строительства

№ п/п	Код вида использования	Наименование параметра	Значение параметра	Единица измерения
Предельные размеры земельных участков и предельные параметры разрешенного строительства, реконструкции объектов капитального строительства, установленные в соответствии со статьей 38 Градостроительного кодекса Российской Федерации				
1		<b>Максимальная площадь земельного участка:</b>	не подлежит установлению	-
2		<b>Минимальная площадь земельного участка: за исключением видов использования:</b> 13.2 Ведение садоводства	не подлежит установлению  300	-
3		<b>Предельное количество этажей: за исключением видов использования:</b> 13.2 Ведение садоводства 3.4.1 Амбулаторно-поликлиническое обслуживание 4.4 Магазины	не подлежит установлению  3 5 5	-
4		<b>Предельная высота зданий, строений, сооружений за исключением видов использования:</b> 13.2 Ведение садоводства 3.4.1 Амбулаторно-поликлиническое обслуживание 4.4 Магазины	не подлежит установлению  12 18 18	

№ п/п	Код вида использования	Наименование параметра	Значение параметра	Единица измерения
5		<b>Максимальный процент застройки в границах земельного участка, определяемый как отношение суммарной площади земельного участка, которая может быть застроена, ко всей площади земельного участка: за исключением видов использования: 13.2 Ведение садоводства</b>	не подлежит установлению  40	%
6		<b>Минимальные отступы от границ земельных участков в целях определения мест допустимого размещения зданий, строений, сооружений, за пределами которых запрещено строительство зданий, строений, сооружений за исключением видов использования: за исключением видов использования: 13.2 Ведение садоводства 3.4.1 Амбулаторно-поликлиническое обслуживание 4.4 Магазины</b>	не подлежит установлению  3 3 3	м

### **Градостроительные регламенты, установленные для зоны делового, общественного и коммерческого назначения (О-1)**

#### 1. Виды разрешенного использования земельных участков и объектов капитального строительства

Виды разрешенного использования земельного участка, установленные классификатором		Описание видов разрешенного использования земельных участков и объектов капитального строительства, в т. ч. вспомогательные виды разрешенного использования
Кодовое обозначение	Наименование	
<b>Основные виды разрешенного использования</b>		
<b>2.7.1</b>	<b>Хранение автотранспорта</b>	Размещение отдельно стоящих и пристроенных гаражей, в том числе подземных, предназначенных для хранения автотранспорта, в том числе с разделением на машино-места, за исключением гаражей, размещение которых предусмотрено содержанием вида разрешенного использования с кодом 4.9
<b>3.1</b>	<b>Коммунальное обслуживание</b>	Размещение зданий и сооружений в целях обеспечения физических и юридических лиц коммунальными услугами. Содержание данного вида разрешенного использования включает в себя содержание видов разрешенного использования с кодами 3.1.1 - 3.1.2
<b>3.2</b>	<b>Социальное обслуживание</b>	Размещение зданий, предназначенных для оказания гражданам социальной помощи. Содержание данного вида разрешенного использования включает в себя содержание видов разрешенного использования с кодами 3.2.1 - 3.2.4
<b>3.3</b>	<b>Бытовое обслуживание</b>	Размещение объектов капитального строительства, предназначенных для оказания населению или организациям бытовых услуг (мастерские мелкого ремонта, ателье, бани, парикмахерские, прачечные,

Виды разрешенного использования земельного участка, установленные классификатором		Описание видов разрешенного использования земельных участков и объектов капитального строительства, в т. ч. вспомогательные виды разрешенного использования
Кодовое обозначение	Наименование	
		химчистки, похоронные бюро)
<b>3.4.1</b>	<b>Амбулаторно-поликлиническое обслуживание</b>	Размещение объектов капитального строительства, предназначенных для оказания гражданам амбулаторно-поликлинической медицинской помощи (поликлиники, фельдшерские пункты, пункты здравоохранения, центры матери и ребенка, диагностические центры, молочные кухни, станции донорства крови, клинические лаборатории)
<b>3.4.2</b>	<b>Стационарное медицинское обслуживание</b>	Размещение объектов капитального строительства, предназначенных для оказания гражданам медицинской помощи в стационарах (больницы, родильные дома, диспансеры, научно-медицинские учреждения и прочие объекты, обеспечивающие оказание услуги по лечению в стационаре); размещение станций скорой помощи; размещение площадок санитарной авиации
<b>3.5.1</b>	<b>Дошкольное, начальное и среднее общее образование</b>	Размещение объектов капитального строительства, предназначенных для просвещения, дошкольного, начального и среднего общего образования (детские ясли, детские сады, школы, лицеи, гимназии, художественные, музыкальные школы, образовательные кружки и иные организации, осуществляющие деятельность по воспитанию, образованию и просвещению), в том числе зданий, спортивных сооружений, предназначенных для занятия обучающихся физической культурой и спортом
<b>3.5.2</b>	<b>Среднее и высшее профессиональное образование</b>	Размещение объектов капитального строительства, предназначенных для профессионального образования и просвещения (профессиональные технические училища, колледжи, художественные, музыкальные училища, общества знаний, институты, университеты, организации по переподготовке и повышению квалификации специалистов и иные организации, осуществляющие деятельность по образованию и просвещению), в том числе зданий, спортивных сооружений, предназначенных для занятия обучающихся физической культурой и спортом
<b>3.6</b>	<b>Культурное развитие</b>	Размещение зданий и сооружений, предназначенных для размещения объектов культуры. Содержание данного вида разрешенного использования включает в себя содержание видов разрешенного использования с кодами 3.6.1 - 3.6.3
<b>3.7</b>	<b>Религиозное использование</b>	Размещение зданий и сооружений религиозного использования. Содержание данного вида разрешенного использования включает в себя содержание видов разрешенного использования с кодами 3.7.1 - 3.7.2
<b>3.8</b>	<b>Общественное управление</b>	Размещение зданий, предназначенных для размещения органов и организаций общественного управления. Содержание данного вида разрешенного использования включает в себя содержание видов разрешенного использования с кодами 3.8.1 - 3.8.2
<b>3.9</b>	<b>Обеспечение научной деятельности</b>	Размещение зданий и сооружений для обеспечения научной деятельности. Содержание данного вида разрешенного использования включает в себя содержание видов разрешенного использования с кодами 3.9.1 -

Виды разрешенного использования земельного участка, установленные классификатором		Описание видов разрешенного использования земельных участков и объектов капитального строительства, в т. ч. вспомогательные виды разрешенного использования
Кодовое обозначение	Наименование	
		3.9.3
4.1	<b>Деловое управление</b>	Размещение объектов капитального строительства с целью: размещения объектов управленческой деятельности, не связанной с государственным или муниципальным управлением и оказанием услуг, а также с целью обеспечения совершения сделок, не требующих передачи товара в момент их совершения между организациями, в том числе биржевая деятельность (за исключением банковской и страховой деятельности)
4.4	<b>Магазины</b>	Размещение объектов капитального строительства, предназначенных для продажи товаров, торговая площадь которых составляет до 5000 кв. м
4.5	<b>Банковская и страховая деятельность</b>	Размещение объектов капитального строительства, предназначенных для размещения организаций, оказывающих банковские и страховые услуги
4.6	<b>Общественное питание</b>	Размещение объектов капитального строительства в целях устройства мест общественного питания (рестораны, кафе, столовые, закусочные, бары)
4.7	<b>Гостиничное обслуживание</b>	Размещение гостиниц, а также иных зданий, используемых с целью извлечения предпринимательской выгоды из предоставления жилого помещения для временного проживания в них
5.1	<b>Спорт</b>	Размещение зданий и сооружений для занятия спортом. Содержание данного вида разрешенного использования включает в себя содержание видов разрешенного использования с кодами 5.1.1 - 5.1.7
5.2.1	<b>Туристическое обслуживание</b>	Размещение пансионатов, туристических гостиниц, кемпингов, домов отдыха, не оказывающих услуги по лечению, а также иных зданий, используемых с целью извлечения предпринимательской выгоды из предоставления жилого помещения для временного проживания в них; размещение детских лагерей
7.2	<b>Автомобильный транспорт</b>	Размещение зданий и сооружений автомобильного транспорта. Содержание данного вида разрешенного использования включает в себя содержание видов разрешенного использования с кодами 7.2.1 - 7.2.3
8.3	<b>Обеспечение внутреннего правопорядка</b>	Размещение объектов капитального строительства, необходимых для подготовки и поддержания в готовности органов внутренних дел, Росгвардии и спасательных служб, в которых существует военизированная служба; размещение объектов гражданской обороны, за исключением объектов гражданской обороны, являющихся частями производственных зданий
<b>Условно разрешенные виды использования</b>		
1.15	<b>Хранение и переработка сельскохозяйственной продукции</b>	Размещение зданий, сооружений, используемых для производства, хранения, первичной и глубокой переработки сельскохозяйственной продукции
3.10.1	<b>Амбулаторное ветеринарное обслуживание</b>	Размещение объектов капитального строительства, предназначенных для оказания ветеринарных услуг без содержания животных

Виды разрешенного использования земельного участка, установленные классификатором		Описание видов разрешенного использования земельных участков и объектов капитального строительства, в т. ч. вспомогательные виды разрешенного использования
Кодовое обозначение	Наименование	
<b>4.2</b>	<b>Объекты торговли (торговые центры, торгово-развлекательные центры (комплексы))</b>	Размещение объектов капитального строительства, общей площадью свыше 5000 кв. м с целью размещения одной или нескольких организаций, осуществляющих продажу товаров, и (или) оказание услуг в соответствии с содержанием видов разрешенного использования с кодами 4.5 - 4.8.2; размещение гаражей и (или) стоянок для автомобилей сотрудников и посетителей торгового центра
<b>4.8.1</b>	<b>Развлекательные мероприятия</b>	Размещение зданий и сооружений, предназначенных для организации развлекательных мероприятий, путешествий, для размещения дискотек и танцевальных площадок, ночных клубов, аквапарков, боулинга, аттракционов и т.п., игровых автоматов (кроме игрового оборудования, используемого для проведения азартных игр), игровых площадок
<b>4.9.1</b>	<b>Объекты дорожного сервиса</b>	Размещение зданий и сооружений дорожного сервиса. Содержание данного вида разрешенного использования включает в себя содержание видов разрешенного использования с кодами 4.9.1.1 - 4.9.1.4
<b>4.10</b>	<b>Выставочно-ярмарочная деятельность</b>	Размещение объектов капитального строительства, сооружений, предназначенных для осуществления выставочно-ярмарочной и конгрессной деятельности, включая деятельность, необходимую для обслуживания указанных мероприятий (застройка экспозиционной площади, организация питания участников мероприятий)
<b>6.2.1</b>	<b>Автомобилестроительная промышленность</b>	Размещение объектов капитального строительства, предназначенных для производства транспортных средств и оборудования, производства автомобилей, производства автомобильных кузовов, производства прицепов, полуприцепов и контейнеров, предназначенных для перевозки одним или несколькими видами транспорта, производства частей и принадлежностей автомобилей и их двигателей
<b>6.3</b>	<b>Легкая промышленность</b>	Размещение объектов капитального строительства, предназначенных для текстильной, фарфоро-фаянсовой, электронной промышленности
<b>6.8</b>	<b>Связь</b>	Размещение объектов связи, радиовещания, телевидения, включая воздушные радиорелейные, надземные и подземные кабельные линии связи, линии радиофикации, антенные поля, усилительные пункты на кабельных линиях связи, инфраструктуру спутниковой связи и телерадиовещания, за исключением объектов связи, размещение которых предусмотрено содержанием видов разрешенного использования с кодами 3.1.1, 3.2.3
<b>6.9</b>	<b>Склады</b>	Размещение сооружений, имеющих назначение по временному хранению, распределению и перевалке грузов (за исключением хранения стратегических запасов), не являющихся частями производственных комплексов, на которых был создан груз: промышленные базы, склады, погрузочные терминалы и доки, нефтехранилища и нефтеналивные станции, газовые хранилища и обслуживающие их газоконденсатные и газоперекачивающие станции, элеваторы и продовольственные склады, за исключением железнодорожных перевалочных складов
<b>12.0</b>	<b>Земельные участки (территории) общего</b>	Земельные участки общего пользования. Содержание данного вида разрешенного использования включает в себя содержание видов разрешенного использования с кодами 12.0.1 - 12.0.2

Виды разрешенного использования земельного участка, установленные классификатором		Описание видов разрешенного использования земельных участков и объектов капитального строительства, в т. ч. вспомогательные виды разрешенного использования
Кодовое обозначение	Наименование	
	<b>пользования</b>	

2. Предельные размеры земельных участков и предельные параметры разрешенного строительства, реконструкции объектов капитального строительства

№ п/п	Код вида использования	Наименование параметра	Значение параметра	Единица измерения
Предельные размеры земельных участков и предельные параметры разрешенного строительства, реконструкции объектов капитального строительства, установленные в соответствии со статьей 38 Градостроительного кодекса Российской Федерации				
1		<b>Максимальная площадь земельного участка:</b>	не подлежит установлению	
2		<b>Минимальная площадь земельного участка:</b>	не подлежит установлению	
3		<b>Предельное количество этажей: за исключением видов использования:</b> 6.8 Связь 3.1 Коммунальное обслуживание 5.1 Спорт	5  не подлежит установлению не подлежит установлению не подлежит установлению	этаж
4		<b>Предельная высота зданий, строений, сооружений за исключением видов использования:</b> 3.7 Религиозное использование 6.8 Связь 3.1 Коммунальное обслуживание 5.1 Спорт	20  не подлежит установлению не подлежит установлению не подлежит установлению не подлежит установлению	
5		<b>Максимальный процент застройки в границах земельного участка, определяемый как отношение суммарной площади земельного участка, которая может быть застроена, ко всей площади земельного участка: за исключением видов использования:</b> - для размещения линейных объектов, стоянок, дошкольных, общеобразовательных, религиозных объектов и объектов здравоохранения	50  не подлежит установлению	%

№ п/п	Код вида использования	Наименование параметра	Значение параметра	Единица измерения
6		<b>Минимальные отступы от границ земельных участков в целях определения мест допустимого размещения зданий, строений, сооружений, за пределами которых запрещено строительство зданий, строений, сооружений:</b> <b>за исключением видов использования:</b> 2.7.1 Хранение автотранспорта 3.1 Коммунальное обслуживание 6.8 Связь	3  не подлежит установлению не подлежит установлению не подлежит установлению	м

### 2.3. Перечень ранее выполненных проектов планировки и проектов межевания территории, границы проектирования которых вошли в границы проектирования разрабатываемого проекта

Ранее разработанная документация по планировке территории, входящая в границы проектирования отсутствует.

### 2.4. Перечень существующих объектов капитального строительства, в том числе линейных объектов, объектов, подлежащих сносу, объектов незавершенного строительства и их местоположение

Перечень линейных объектов инженерной и транспортной инфраструктур

Таблица 1

№	Наименование объекта	Характеристика	Кадастровый номер
1	Линия электропередач	Воздушная, 10 кВ	59:32:0000000:13962
2	Линия электропередач	Воздушная, 0,4 кВ	-

#### Анализ транспортной инфраструктуры

Транспортная инфраструктура в границах проектирования, представлена основными, местными улицами и проездами, категории улиц представлены в таблице 3. Движение общественного транспорта отсутствует.

Параметры улично-дорожной сети приняты в соответствии с таблицей 11.4 СП 42.13330.2016 Градостроительство. Планировка и застройка городских и сельских поселений».

Таблица 3

№	Название улицы	Категория улицы	Ширина профиля в красных линиях, м
1	2	3	4
1	ул. Центральная	основная улица	не менее 7 метров
2	ул. Хуторская	основная улица, местная улица	-
3	ул. Дубравная	местная улица	не менее 4 метров
4	ул. Удачная	местная улица	не менее 4 метров
5	ул. Дачная	местная улица	не менее 4 метров
6	ул. Песочная	местная улица	не менее 4 метров
7	ул. Рябиновая	местная улица	-
8	ул. Зеленая	основная улица, местная улица	не менее 6 метров
9	ул. Мичурина	местная улица	не менее 4 метров
10	ул. Жемчужная	местная улица	не менее 4 метров
11	пер. Светлый	местная улица	не менее 4 метров
12	ул. Полевая	местная улица	не менее 6 метров
13	ул. Тенистая	местная улица	не менее 3,8 метров
14	ул. Еловая	местная улица	не менее 4 метров
15	ул. Березовая	местная улица	не менее 3,7 метров
16	ул. Садовая	местная улица	не менее 5 метров
17	ул. Покровская	местная улица	-



18	ул. Ясная	местная улица	не менее 3,8 метров
19	ул. Береговая	местная улица	-
20	улица без названия	местная улица	не менее 4 метров
21	пер. Обуховский	местная улица	-
22	пер. Тихий	местная улица	не менее 3,7 метров

## 2.5. Перечень границ зон с особыми условиями использования территории и режим их использования

Перечень зон с особыми условиями использования территорий, по сведениям единого государственного реестра недвижимости

Таблица 4

№	Наименование зоны с особыми условиями использования территорий	Реестровый номер
1	2	3
1	Охранная зона инженерных коммуникаций	59:32-6.1560
2	Охранная зона ВЛ-10 кВ ф. Заборье от ПС "Дачная"	59:32-6.1503
3	Публичный сервитут ВЛ-10КВ ФИД.ЗАБОРЬЕ ПС ДАЧНАЯ	59:32-6.4962
4	Водоохранная зона Камского водохранилища	59:01-6.1326
5	Прибрежная защитная полоса Камского водохранилища	59:01-6.4321

Перечень зон с особыми условиями использования территорий, в соответствии с законодательством РФ

Таблица 5

№	Наименование зоны с особыми условиями использования территорий	Реестровый номер
1	2	3
1	Охранная зона ВЛ 0,4 кВ	-
2	Охранная зона ВЛ 10 кВ	-

Режим использования территорий, расположенных в границах зон с особыми условиями использования территорий

### Охранные зоны инженерных коммуникаций

Размер охранных зон воздушных линий электропередачи и режим использования территорий, расположенных в границах таких зон устанавливается в соответствии с постановлением Правительства Российской Федерации от 24 февраля 2009 № 160 «О порядке установления охранных зон объектов электросетевого хозяйства и особых условий использования земельных участков, расположенных в границах таких зон», размер охранной зоны воздушной линии электропередачи 0,4 кВ составляет 2 м по обе стороны линии электропередачи, для воздушной линии электропередачи 10 кВ составляет 10 м по обе стороны линии электропередачи.

## Водоохранные зоны

Режим использования территорий в границах водоохраных зон и прибрежных защитных полос определяется в соответствии со ст. 65 Водного кодекса Российской Федерации.

### **2.6. Перечень границ территорий объектов культурного наследия**

В соответствии с картой «Карта существующего и планируемого размещения объектов местного значения. Карта территорий объектов культурного наследия. Карта зон с особыми условиями использования территорий. Карта месторождений и проявлений полезных ископаемых. Карта территорий, подверженных риску распространения чрезвычайных ситуаций природного и техногенного характера. Карта границ земель по категориям, входящих в состав поселения д. Мостовая, д. Заборье, д. Гарюшки, п. Горный (Мостовая), д. Рассольная, д. Верхняя Рассольная, д. Дуброво» в границах проектирования отсутствуют объекты культурного наследия.

### **3. Обоснование соответствия планируемых параметров, местоположения и назначения объектов регионального значения, объектов местного значения нормативам градостроительного проектирования и требованиям градостроительных регламентов, а также применительно к территории, в границах которой предусматривается осуществление деятельности по комплексному и устойчивому развитию территории, установленным правилами землепользования и застройки расчетным показателям минимально допустимого уровня обеспеченности территории объектами коммунальной, транспортной, социальной инфраструктур и расчетным показателям максимально допустимого уровня территориальной доступности таких объектов для населения**

В границах проектирования отсутствуют объекты регионального значения, объекты местного значения, а также отсутствуют планы по размещению таких объектов.

#### **3.1. Элементы планировочной структуры. Установление границ территории общего пользования. Установление границ зон планируемого размещения объектов капитального строительства**

В соответствии с Приказом Министерства строительства и жилищно-коммунального хозяйства РФ от 25 апреля 2017 № 738/пр «Об утверждении видов элементов планировочной структуры» в границах проектирования выделены следующие элементы планировочной структуры:

1. Кварталы (на чертеже планировке территории № 1.1-1.23).

Элементы планировочной структуры 1.1-1.23 в границах проектирования являются существующими, так как проект планировки территории разрабатывается на застроенную территорию, размещение объектов капитального строительства не предусмотрено.

2. Улично-дорожная сеть (на чертеже планировки территории № 2).

Элемент планировочной структуры 2 в границах проектирования является существующим, так как проект планировки территории разрабатывается на застроенную территорию.

По границам элемента планировочной структуры № 2 устанавливается зона планируемого размещения линейных объектов, для размещения новых инженерных коммуникаций либо реконструкции существующих инженерных сетей и конструктивных элементов улично-дорожной сети.

Перечень элементов планировочной структуры

Таблица 6

№ на чертеже	Наименование элемента планировочной структуры	Площадь в границах проектирования, га
1.1	Квартал	2,33
1.2	Квартал	2,11
1.3	Квартал	2,37
1.4	Квартал	3,59
1.5	Квартал	3,86
1.6	Квартал	3,67
1.7	Квартал	1,10
1.8	Квартал	0,01
1.9	Квартал	2,46
1.10	Квартал	2,08
1.11	Квартал	0,58
1.12	Квартал	0,83
1.13	Квартал	2,06
1.14	Квартал	1,27
1.15	Квартал	1,38
1.16	Квартал	0,77
1.17	Квартал	1,60
1.18	Квартал	1,64
1.19	Квартал	2,70
1.20	Квартал	0,23
1.21	Квартал	1,80
1.22	Квартал	1,93
1.23	Квартал	0,72
2	Улично-дорожная сеть	4,97

Перечень зон планируемого размещения объектов капитального строительства

Таблица 7

№	Наименование	Площадь в границах проектирования, га
1	Зона планируемого размещения линейных объектов	5,00

### **3.2. Планировочное решение застройки территории**

Развитие территории проектирования осуществляется в соответствии с положениями генерального плана Двуреченского сельского поселения. Проектом планировки территории не предусмотрено размещение объектов капитального строительства жилого и общественно-делового назначения.

### **3.3. Расчет минимально допустимого уровня обеспеченности территории объектами коммунальной, транспортной, социальной инфраструктур и расчетным показателем максимально допустимого уровня территориальной доступности таких объектов для населения**

Размещение новых объектов коммунальной инфраструктуры (нелинейных) в границах проектирования не предусмотрено.

Размещение новых линейных объектов инженерной инфраструктуры, перенос или переустройство существующих, проектом планировки территории не предусмотрен.

В связи с отсутствием планов по размещению новых объектов капитального строительства в границах проектирования, отсутствует необходимость в определении характеристик таких объектов.

Проектом планировки территории не предусмотрено размещение объектов жилого назначения, в связи с чем не требуется предусматривать обслуживание территории объектами социальной инфраструктуры.

### **4. Обоснование очередности планируемого развития территории**

Развитие территории проектом планировки территории не предусмотрено.

### **5. Вертикальная планировка и инженерная подготовка территории**

В соответствии с приказом Минстроя России от 25.04.2017 № 740/пр «Об установлении случаев подготовки и требований к подготовке, входящей в состав материалов по обоснованию проекта планировки территории схемы вертикальной планировки, инженерной подготовки и инженерной защиты территории» на территории проектирования отсутствуют уклоны, требующие разработки схемы вертикальной планировки и инженерной подготовки территории

### **6. Перечень мероприятия по защите территории от чрезвычайных ситуаций природного и техногенного характера**

Организационные мероприятия:

- Планирование предупреждения и ликвидации ЧС на всех уровнях РСЧС. Планирование заключается в разработке оперативных, мобилизационных и административно-организационных документов. К административно-организационным документам относятся: приказы, распоряжения, методические указания, инструкции по вопросам защиты населения и территорий. К мобилизационным - документация направленная на решение вопросов перевода экономики с мирного времени на военное. К оперативным относятся документы планирующие непосредственные действия.

- Подготовка сил и средств для проведения оперативно-спасательных работ. Осуществляется на основе прогнозирования и моделирования ЧС, характерных для данного региона (при этом рассматривается наиболее сложная ситуация). Для немедленного реагирования решением региональных (территориальных) властей по предложениям ОУ ГОЧС создаются, оснащаются и обучаются минимум необходимых мобильных формирований.

- Создание запасов и поддержание их в готовности к использованию.

- Проведение мониторинга состояния окружающей среды

- Наличие и поддержание в постоянной готовности систем оперативного, локального и централизованного оповещения о ЧС.

- Вопросы инженерно-технических мероприятий ГО и ЧС по обеспечению устойчивой междугородной связи по кабельным и радиорелейным линиям, а также телефонной связи должны разрабатываться специализированными проектными организациями и ведомствами Министерства связи Российской Федерации.

Оповещение и информирование населения по сигналам ГО осуществляется на основании решения начальника гражданской обороны области, оперативной дежурной сменой органа управления ГО и ЧС одновременно по автоматизированной системе централизованного оповещения с помощью дистанционно управляемых электросирен (предупредительный сигнал «Внимание всем»), а также с использованием действующих сетей проводного вещания, радиовещания и телевидения независимо от ведомственной принадлежности и формы собственности, в соответствии с требованиями постановления Правительства РФ от 1 марта 1993г № 177 «Об утверждении Положения о порядке использования действующих радиовещательных и телевизионных станций для оповещения и информирования населения РФ в чрезвычайных ситуациях мирного и военного времени». Для привлечения внимания населения перед передачей речевой информации проводится включение электросирен и других сигнальных средств, что означает подачу предупредительного сигнала «Внимание всем».

По этому сигналу население и обслуживающий персонал объектов (организаций) обязаны включить абонентские устройства проводного вещания, радиоприемники и телевизионные приемники для прослушивания экстренного сообщения.

- Подготовка населения к действиям в ЧС. Обязательна для всех граждан РФ.

- Создание оперативных резервов и запасов материальных средств. Осуществляется по линии соответствующих министерств и Госрезерва.

Инженерно-технические мероприятия:

- Проектирование, размещение, строительство и эксплуатация промышленной и транспортной инфраструктуры, на основе экспертизы безопасности.

- Строительство и поддержание в постоянной готовности к использованию звуковой сирены.

- Повышение надежности систем жизнеобеспечения при авариях, катастрофах, стихийных бедствиях и в военное время, а также устойчивости жизненно важных объектов социального и производственного назначения.

- Инженерное оборудование территории региона с учетом характера воздействия прогнозируемой ЧС (проводится в рамках общего развития региона):

а) создание объектов и сооружений специально предназначенных для предотвращения ЧС или ущерба от нее (регулирование стока рек, создание противопожарных лесозащитных полос и т.д.);

б) создание объектов и сооружений общего назначения, позволяющих при крупномасштабных ЧС и применении современных средств поражения в военных конфликтах уменьшить количество жертв, обеспечить выход населения из разрушенных частей города в парки и леса загородной зоны, а также создать условия для ввода в пораженную зону аварийно-спасательных сил (преимущественное развитие транспортной инфраструктуры).

Обеспечение пожарной безопасности и гражданской обороны:

- системой предотвращения пожара,
- системой противопожарной защиты,
- организационно - техническими мероприятиями.

Также при размещении объектов на данной площадке необходимо соблюдать требования законов от 21.12.1994 № 69-ФЗ «О пожарной безопасности» и от 22.07.2008 № 123-ФЗ «Технический регламент о требованиях пожарной безопасности», обеспечить расстояние до существующих строений для обеспечения подъезда и разворота пожарной техники.

Защита продовольствия, источников и систем водоснабжения от загрязнения РВ, АХОВ и заражения БХОВ. Проводится обязательно заблаговременно, т.к. в условиях стремительного развития большинства аварий и катастроф, связанных с загрязнение атмосферы и гидросферы, сделать это с возникновением ЧС не представляется возможным. В этих целях предусматриваются, например устройства по очистке воды от РВ, АХОВ и т.д. на очистных сооружениях, инженерные мероприятия по защите водозаборов на подземных источниках воды, герметизированные склады продовольствия и т.п.

Санитарно-гигиенические и медико-профилактические мероприятия:

- Создание санитарно-защитных зон вокруг потенциально-опасного объекта.
- Профилактика возможных эпидемических заболеваний, характерных для данного региона.
- Профилактика биолого-социальных и экологически обусловленных заболеваний.

## **7. Перечень мероприятий по охране окружающей среды**

### **7.1. Мероприятия по охране атмосферного воздуха**

Основными источниками загрязнения атмосферного воздуха являются строительная техника и автотранспорт. Состав и объем выбросов зависят от

конкретного оборудования и материалов, применяемых при строительстве. Как правило, при строительстве, в атмосферный воздух поступают следующие основные загрязняющие вещества: азота диоксид, азота оксид, углерода оксид, углеводороды предельные, пыль.

Воздействие на атмосферный воздух при строительстве будет кратковременным. Для уменьшения выбросов в атмосферу загрязняющих веществ в период строительного-монтажных работ:

- не следует допускать разведение костров и сжигание в них любых видов материалов и отходов;

- необходимо постоянно контролировать соблюдение технологических процессов;

- параметры применяемых машин, оборудования, транспортных средств по составу отработавших газов в процессе эксплуатации должны соответствовать установленным стандартам и техническим условиям предприятия-изготовителя.

Мелкодисперсные частицы пыли являются наиболее опасными для здоровья человека.

Мероприятия, направленные на снижения уровня пыли:

- организация расчетного количества мест для временного и постоянного хранения легковых автомобилей жителями и владельцами нежилых помещений на автомобильных стоянках с твердым покрытием с целью исключения возможности устройства стоянок на газонах;

- применяемые дорожные покрытия должны обеспечивать пониженные показатели по истиранию дорожного полотна;

- с целью снижения запыленности атмосферного воздуха представляется целесообразным организация плотно засеянных газонов, с усилением контроля над их состоянием со стороны Администраций районов города.

## **7.2. Мероприятия по охране природных и питьевых вод от загрязнения и истощения**

Одним из наиболее уязвимых в экологическом отношении элементов окружающей природной среды является приповерхностная гидросфера. Это объясняется большой скоростью миграции химических элементов в поверхностных и подземных водах, особенно в периоды паводков.

На этапе строительства основными возможными источниками загрязнения могут быть непреднамеренные утечки топлива и масел из строительной и автомобильной техники. Для исключения такого воздействия предполагается:

- осуществлять заправку транспортных средств на выделенных для этого специальных площадках с использованием защитных мер, предотвращающих попадание ГСМ, на водосборную площадь (рельеф местности);

- осуществлять эксплуатацию исправной техники, систематически осуществлять осмотр ее на предмет утечек ГСМ.

Также в период строительства возможно загрязнения и засорение водосборных площадей (рельефа местности) мусором и отходами производства и потребления: при несоблюдении правил сбора и накопления отходов, нарушении

герметичности контейнеров, при нарушении требований к устройству площадок сбора – отсутствие твердого покрытия и нарушения их периметрального обвалования. Данное воздействие будет исключено при соблюдении законодательства при обращении с отходами.

Важным элементом инженерной подготовки территории является организация поверхностного водоотвода, предотвращающего попадание химических веществ в подземные воды.

По требованиям, предъявляемым в настоящее время к использованию и охране поверхностных вод, все стоки перед сбросом в открытые водоёмы должны подвергаться очистке на специальных очистных сооружениях.

Проектом предусмотрена организация поверхностного водоотвода в существующие коллекторы ливневой канализации.

### **7.3. Мероприятия по охране почв и недр**

#### **7.3.1. Мероприятия при возведении объектов капитального строительства**

Наибольшие механические нарушения почвенно-растительного покрова происходят на этапе подготовки и строительства объекта, включающих расчистку территории от растительности, подготовку строительных площадок.

При землеройных работах негативное воздействие на почвенный покров связано с нарушением морфологии почвенного профиля. При этом происходит перемешивание верхних (плодородных) горизонтов с нижними (минеральными) горизонтами почвенного профиля, что в свою очередь приводит к промышленной эрозии почв.

Наиболее опасным при строительстве является возможное химическое воздействие на почвенный покров продуктов выброса транспортных средств и строительных машин.

Охрана земель при проведении строительно-монтажных работ обеспечивается:

- складирование минерального грунта отдельно, во избежание его перемешивания с плодородным слоем почвы;
- очистка мест дислокации временных строительных участков после окончания их действия от мусора, отходов.

#### **7.3.2. Очистка территории от снега**

Проектом планировки территории предлагаются следующие основные технологические приемы утилизации снега:

- размещение снега на «сухих» снегосвалках с очисткой талых вод, образующихся при естественном таянии, и последующим сбросом очищенных вод в канализационную сеть;
- сброс снега в систему водоотведения хозяйственно-бытовых сточных вод с принудительным таянием снега и последующей очисткой талых вод на станциях биологической очистки;



- сброс снега в водосточную сеть с принудительным таянием за счет теплового ресурса сбросных вод ТЭЦ;
- подачу снега на снегосплавные пункты с последующей очисткой и сбросом талых вод в системы водоотведения.

#### 7.4. Мероприятия по сокращению негативного воздействия на растительный мир

Воздействие проектируемого объекта на почвенно-растительный покров проявится, прежде всего, на стадии строительства объекта.

При этом происходит непосредственное уничтожение растительности, сопровождающееся трансформацией растительных сообществ.

Кроме прямого уничтожения или повреждения растительного покрова в пределах отвода земли под строительство происходит привнесение загрязняющих веществ строительной техникой, транспортными средствами и отдельными технологическими процессами.

В период строительства проектом необходимо предусмотреть следующие мероприятия по уменьшению воздействия на растительный мир:

- производство земляных работ со снятием, хранением в отвалах на полосе отвода и возвращением плодородного слоя почвы;
- при строительстве складирование минерального грунта отдельно, во избежание перемешивания его с плодородным слоем почвы;
- земли, нарушенные при строительстве, подлежат восстановлению (рекультивации) по окончании цикла работ.

После завершения работ прогнозируется восстановление растительности с высокой долей сорно-рудеральных видов.

#### 7.5. Мероприятия по сокращению негативного воздействия на животный мир

Основными видами воздействий на объекты животного мира при проведении строительных работ на рассматриваемой территории являются сокращение и трансформация местообитаний и беспокойство. Трансформация местообитаний может выражаться как в количественном (уничтожение растительности), так и в качественном их изменении (изменение структуры и свойств фито- и зооценозов).

В период строительства возможно уничтожение некоторой части мышевидных грызунов, мелких насекомоядных и почвенных беспозвоночных животных при проведении земляных и строительных работ.

В период строительства проектом необходимо предусмотреть следующие мероприятия по уменьшению воздействия на животный мир:

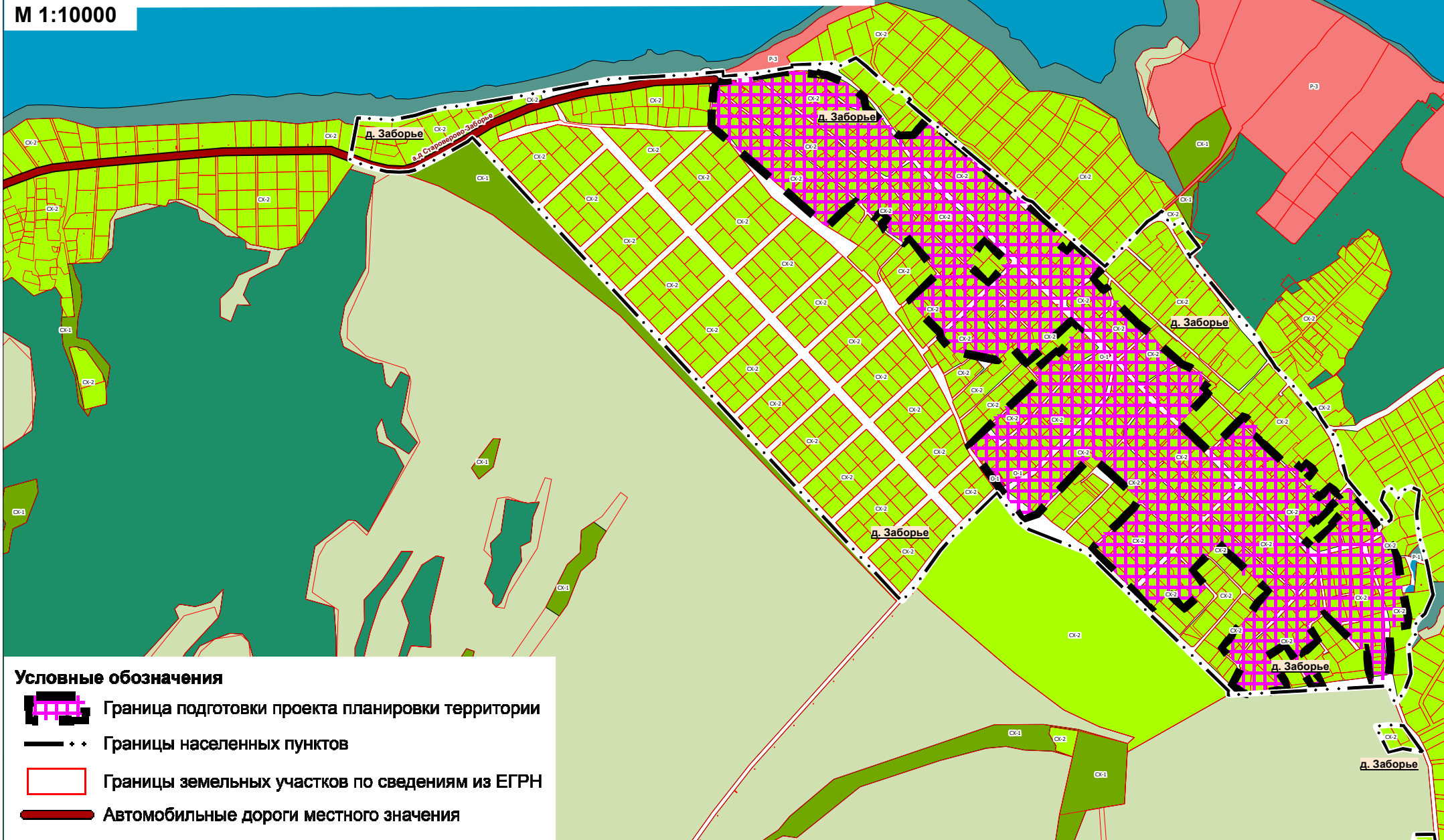
- содержание в чистоте участка работ во избежание приманивания животных;
- ограничение скорости движения транспортных средств до минимума в пределах участка строительства.

## ГРАФИЧЕСКАЯ ЧАСТЬ





Проект планировки и проект межевания территории кадастрового квартала 59:32:1160001 д. Заборье  
Двуреченского сельского поселения Пермского муниципального района Пермского края

ФРАГМЕНТ КАРТЫ ПЛАНИРОВОЧНОЙ СТРУКТУРЫ ТЕРРИТОРИИ ПОСЕЛЕНИЯ

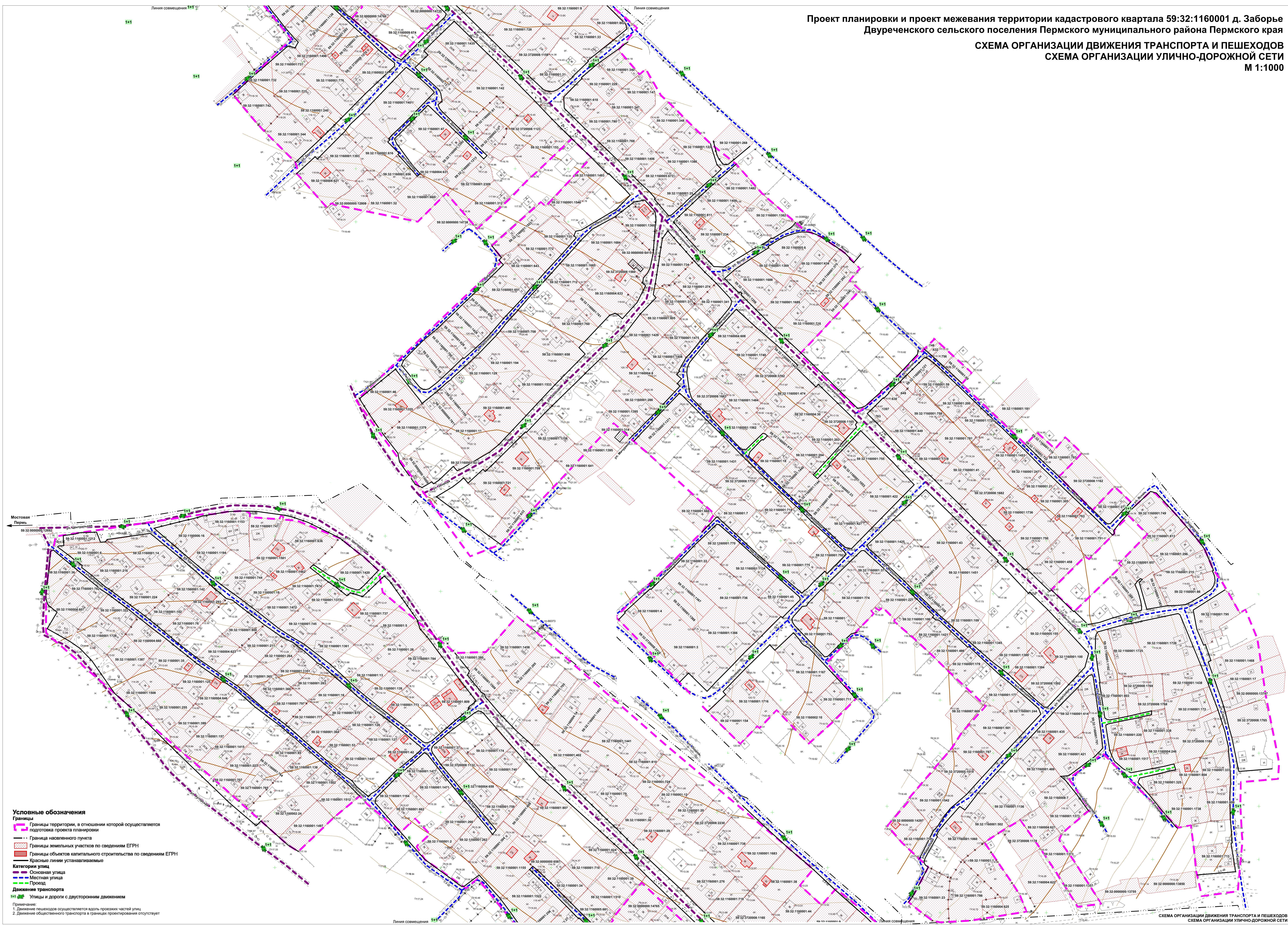
М 1:10000



Условные обозначения

-  Граница подготовки проекта планировки территории
-  Границы населенных пунктов
-  Границы земельных участков по сведениям из ЕГРН
-  Автомобильные дороги местного значения

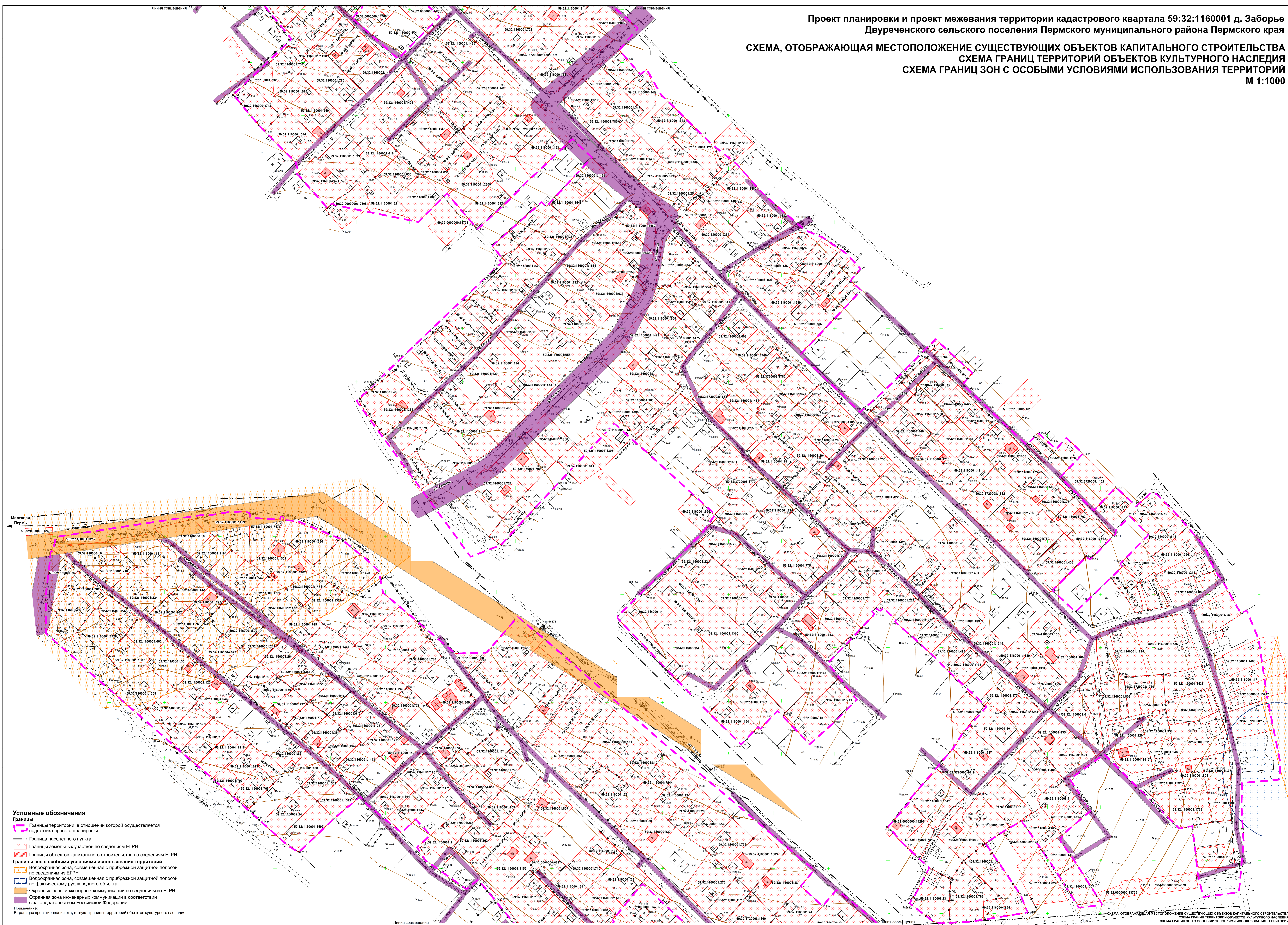




- Условные обозначения**
- Границы**
- Границы территории, в отношении которой осуществляется подготовка проекта планировки
  - Границы населенного пункта
  - Границы земельных участков по сведениям ЕГРН
  - Границы объектов капитального строительства по сведениям ЕГРН
- Категории улиц**
- Основная улица
  - Местная улица
  - Проезд
- Движение транспорта**
- Улицы и дороги с двусторонним движением
- Примечание:**
1. Движение пешеходов осуществляется вдоль проезжих частей улиц
  2. Движение общественного транспорта в границах проектирования отсутствует



Проект планировки и проект межевания территории кадастрового квартала 59:32:1160001 д. Заборье  
 Двуреченского сельского поселения Пермского муниципального района Пермского края  
**СХЕМА, ОТОБРАЖАЮЩАЯ МЕСТОПОЛОЖЕНИЕ СУЩЕСТВУЮЩИХ ОБЪЕКТОВ КАПИТАЛЬНОГО СТРОИТЕЛЬСТВА**  
**СХЕМА ГРАНИЦ ТЕРРИТОРИЙ ОБЪЕКТОВ КУЛЬТУРНОГО НАСЛЕДИЯ**  
**СХЕМА ГРАНИЦ ЗОН С ОСОБЫМИ УСЛОВИЯМИ ИСПОЛЬЗОВАНИЯ ТЕРРИТОРИИ**  
 М 1:1000



- Условные обозначения**
- Границы территории, в отношении которой осуществляется подготовка проекта планировки
  - Граница населенного пункта
  - Границы земельных участков по сведениям ЕГРН
  - Границы объектов капитального строительства по сведениям ЕГРН
  - Границы зон с особыми условиями использования территории
  - Водоохранная зона, совмещенная с прибрежной защитной полосой по сведениям из ЕГРН
  - Водоохранная зона, совмещенная с прибрежной защитной полосой по фактическому руслу водного объекта
  - Охранные зоны инженерных коммуникаций по сведениям из ЕГРН
  - Охранная зона инженерных коммуникаций в соответствии с законодательством Российской Федерации
- Примечание:  
 В границах проектирования отсутствуют границы территорий объектов культурного наследия



## **Приложение**

Распоряжения управления архитектуры и градостроительства администрации Пермского муниципального района Пермского края от 20.09.2021 № СЭД-2021-299-12-12-01Р-120 «О разработке проекта планировки и проекта межевания территории кадастрового квартала 59:32:1160001 д. Заборье Двуреченского сельского поселения Пермского муниципального района Пермского края»;

Отчет об инженерно-геодезических изысканиях.



УПРАВЛЕНИЕ АРХИТЕКТУРЫ И ГРАДОСТРОИТЕЛЬСТВА  
АДМИНИСТРАЦИИ ПЕРМСКОГО МУНИЦИПАЛЬНОГО РАЙОНА ПЕРМСКОГО КРАЯ

РАСПОРЯЖЕНИЕ

20.09.2021

СЭД-2021-299-12-12-01Р-120

№ \_\_\_\_\_

**О разработке проекта планировки и проекта межевания территории кадастрового квартала 59:32:1160001 д. Заборье Двуреченского сельского поселения Пермского муниципального района Пермского края**

В соответствии с п. 20 ч. 1, ч. 4 ст. 14, п. 15 ч. 1 ст. 15 Федерального закона от 06 октября 2003 г. № 131-ФЗ «Об общих принципах организации местного самоуправления в Российской Федерации», ст. ст. 45, 46 Градостроительного кодекса Российской Федерации, п. 5.7. Положения об управлении архитектуры и градостроительства администрации Пермского муниципального района, утвержденного распоряжением администрации Пермского муниципального района Пермского края от 16 мая 2016 г. № 88-р:

1. Принять решение о подготовке проекта планировки и проекта межевания территории кадастрового квартала 59:32:1160001 д. Заборье Двуреченского сельского поселения Пермского муниципального района Пермского края.

2. Утвердить техническое задание на выполнение инженерных изысканий, необходимых для подготовки проекта планировки и проекта межевания территории кадастрового квартала 59:32:1160001 д. Заборье Двуреченского сельского поселения Пермского муниципального района Пермского края, согласно приложению к настоящему распоряжению.

3. Опубликовать настоящее распоряжение в муниципальной газете «Нива» и разместить на официальном сайте Пермского муниципального района [www.permraion.ru](http://www.permraion.ru).

4. Настоящее распоряжение вступает в силу со дня его официального опубликования.

5. Контроль исполнения настоящего распоряжения оставляю за собой.

Начальник управления архитектуры  
и градостроительства администрации  
муниципального района, главный архитектор



Небогатикова

Приложение  
к распоряжению управления  
архитектуры и градостроительства  
администрации Пермского  
муниципального района  
от 20.09.2021 № СЭД-2021-299-  
12-12-01Р-120

Техническое задание на выполнение инженерных изысканий, необходимых для подготовки проекта планировки и проекта межевания территории кадастрового квартала 59:32:1160001 д. Заборье Двуреченского сельского поселения Пермского муниципального района Пермского края

№ п/п	Наименование разделов	Содержание
1	Наименование работ	Выполнение инженерных изысканий территории кадастрового квартала 59:32:1160001 д. Заборье Двуреченского сельского поселения Пермского муниципального района Пермского края
2	Границы и площадь территории проведения инженерных изысканий	Общая площадь – 46,26 га (уточнить при выполнении изысканий)
3	Заказчик (полное и сокращенное наименование)	МКУ «Управления стратегического развития ПМР» (Муниципальное казенное учреждение «Управление стратегического развития Пермского муниципального района»)
4	Виды инженерных изысканий и работ	Инженерно – геодезические изыскания. Топографическая съемка выполняется в масштабе 1:1000, ситуационный план в масштабе 1:5000. Топографическая съемка выполняется с занесением данных: - границ земельных участков по информации государственного кадастрового учета; - подземных инженерных сетей и коммуникаций, наземных, надземных строений и сооружений. Согласование результатов инженерных изысканий с организациями, осуществляющими эксплуатацию инженерных сетей на данной территории; Доработка по замечаниям, полученным в ходе согласования.
5	Перечень нормативных документов, в соответствии с требованиями которых необходимо выполнять инженерные изыскания	Градостроительный кодекс РФ; Постановление Правительства Российской Федерации от 31.03.2017 № 402 «Об утверждении Правил выполнения инженерных изысканий, необходимых для подготовки документации по планировке территории, перечня видов инженерных изысканий, необходимых для подготовки документации по планировке территории, и о внесении изменений в постановление Правительства Российской Федерации от 19 января 2006 г. № 20»; Постановление Правительства Российской Федерации от 22.04.2017 № 485 «О составе материалов и результатов инженерных изысканий, подлежащих размещению в информационных системах обеспечения



		градостроительной деятельности, федеральной государственной информационной системе территориального планирования, государственном фонде материалов и данных инженерных изысканий, Едином государственном фонде данных о состоянии окружающей среды, ее загрязнении, а также о форме и порядке их представления»; СП 47.13330.2016 «Инженерные изыскания для строительства. Основные положения. Актуализированная редакция СНиП 11-02-96»; СП 11-104-97 «Инженерно-геодезические изыскания для строительства».
6	Цель выполнения инженерных изысканий	Создание топографической основы и получение геодезических данных для подготовки документации по планировке территории
7	Описание объекта для выполнения инженерных изысканий	Территория, кадастрового квартала 59:32:1160001 д. Заборье Двуреченского сельского поселения Пермского муниципального района Пермского края
8	Требования к содержанию и форме представляемых материалов	<p>Результаты инженерных изысканий представляются на бумажных и электронных носителях (CD диске).</p> <p>Минимальный состав векторных слоев топографической съемки, передаваемых на электронном носителе и их атрибутивный формат AutoCAD (dwg, dxf) и MapInfo TAB должен соответствовать требованиям в Приложении к настоящему техническому заданию.</p> <p>Выполнение работ необходимо вести в соответствии с действующим законодательством в сфере геодезии и картографии.</p> <p>Графические материалы и результаты инженерных изысканий представляются в форме векторной и растровой модели:</p> <p>Информация в растровой модели представляется в формате PDF.</p> <p>Информация в векторной модели представляется в форматах AutoCAD (dwg, dxf) и MapInfo TAB.</p> <p>Информация в текстовой форме представляется в форматах: DOC, DOCX, XLS, XLSX.</p> <p>Представляемые пространственные данные должны иметь привязку к системе координат МСК – 59.</p> <p>Материалы предоставляются в виде отчетов по инженерным изысканиям в напечатанном виде в 2-х экз.</p>
9	Дополнительные требования	Материалы и результаты инженерных изысканий представляются в МКУ «Управление стратегического развития Пермского муниципального района» для размещения в государственной информационной системе обеспечения градостроительной деятельности Пермского муниципального района на бумажных и электронных носителях в формате, позволяющем обеспечить их размещение в информационной системе.

Состав векторных слоев топографической съемки

Наименование слоя	Тип геометрии	Атрибутивный состав	Тип данных
Подписи	Точка	Наименование	Текстовый (255)
		Угол поворота	Текстовый (70)
		Примечание	Текстовый (70)
Объекты водоотведения	Точка	Вид объекта	Выбор значения: <ul style="list-style-type: none"> <li>Решетка сточная</li> <li>Колодец дренажного трубопровода</li> <li>Колодец канализации</li> <li>Колодец ливневой канализации</li> <li>Колодец разрушенный, замощенный</li> <li>Колодец</li> <li>Колодец смотровой</li> </ul>
		Наименование	Текстовый (255)
		Примечание	Текстовый (70)
Объекты водоснабжения	Точка	Наименование:	Текстовый (255)
		Отметка кольца люка	Текстовый (500)
		Отметка дна колодца	Текстовый (70)
		Тип водораспределительного устройства (водопровод)	Выбор значения: <ul style="list-style-type: none"> <li>Сооружение подпорно-регулирующее</li> <li>Водовыпуск с заслонкой</li> <li>Водовыпуск трубчатый</li> <li>Устройство шахтное</li> </ul>
		Примечание	Текстовый (70)
Объекты газоснабжения (точечные)	Точка	Вид объекта	Выбор значения: <ul style="list-style-type: none"> <li>Колодец (смотровой)</li> <li>Контрольно-измерительный пункт</li> <li>Заглушка</li> <li>Газопровод сбросной ("свеча")</li> <li>Газорегуляторный пункт (ГРП)</li> <li>Информационная табличка</li> <li>Переход (диаметра, материала)</li> <li>Кран шаровый в подземном исполнении</li> <li>Кран шаровый в надземном исполнении</li> <li>Конденсатосборник</li> <li>Ковер</li> </ul>

			<ul style="list-style-type: none"> <li>Газораспределительная станция (ГРС)</li> <li>Колодец газопровода</li> <li>Столб</li> </ul>
		Наименование	Текстовый (255)
		Примечание	Текстовый (70)
Объекты теплоснабжения	Точка	Вид объекта	Выбор значения: <ul style="list-style-type: none"> <li>Центральный тепловой пункт (ЦТП)</li> <li>Индивидуальный тепловой пункт (ИТП)</li> <li>Котельная</li> <li>Тепловая перекачивающая насосная станция (ТПНС)</li> <li>Колодец смотровой</li> <li>Колодец теплосети</li> </ul>
		Наименование	Текстовый (255)
		Примечание	Текстовый (70)
Объекты транспортной инфраструктуры (точечные)	Точка	Вид объекта	Выбор значения: <ul style="list-style-type: none"> <li>Переезд</li> <li>Шлагбаум односторонний</li> <li>Шлагбаум двусторонний</li> <li>Ворота габаритные</li> <li>Семафор</li> <li>Семафор на мостике двупорном</li> <li>Семафор на мостике консольном</li> <li>Светофор мачтовый</li> <li>Светофор карликовый</li> <li>Светофор подвесной</li> <li>Знак вдоль железнодорожных путей</li> <li>Стрелка переводная</li> <li>Конец рельсового пути</li> <li>Бензоколонка</li> <li>Будка регулировщиков движения</li> <li>Светофор</li> <li>Указатель дорог</li> <li>Знак дорожный</li> <li>Знак километровый</li> <li>Маяк</li> <li>Огонь береговой</li> <li>Знак километрового пикетажа</li> <li>Знак береговой сигнализации</li> <li>Пост водомерный, футшток</li> <li>Якорная стоянка, остановочный пункт</li> <li>Остановка транспорта</li> </ul>
		Наименование	Текстовый (255)
		Примечание	Текстовый (70)

		Наименование	Текстовый (255)
		Описание	Текстовый (500)
		Примечание	Текстовый (70)
Объекты электроснабжения	Точка	Вид объекта	Выбор значения: <ul style="list-style-type: none"> <li>• Трансформаторная подстанция</li> <li>• Фонарь</li> <li>• Фонарь двойной</li> <li>• Вставка постоянного тока</li> <li>• Переключательный пункт</li> <li>• Подстанция (ПС)</li> <li>• Колодец смотровой</li> <li>• Колодец электрокабельный</li> <li>• Опора</li> <li>• Шкаф управления</li> <li>• Прожектор</li> <li>• Прожектор карликовый</li> <li>• Переход от воздушной ЛЭП к подземной</li> <li>• Молниеотвод</li> </ul>
		Наименование	Текстовый (255)
		Описание	Текстовый (500)
		Напряжение, кВт	Выбор значения: <ul style="list-style-type: none"> <li>• 1150</li> <li>• 800</li> <li>• 750</li> <li>• 500</li> <li>• 400</li> <li>• 330</li> <li>• 220</li> <li>• 110</li> <li>• 35</li> <li>• 10 (6)</li> <li>• 0,4</li> </ul>
		Примечание	Текстовый (70)

Топография  
(точечная)

Точка

Вид объекта

Выбор значения:

- Пункт ГГС
- Пункт ГСС
- Точка плановой сети долговременного закрепления
- Точка плановой сети временного закрепления
- Пункт ориентирный
- Знак нивелирный (репер)
- Отметка высоты
- Отметка высоты головки рельса
- Пункт астрономический
- Отметка высоты 1 этаж, цоколь, фундамент
- Урез воды
- Труба дымоходная
- Опора трубопровода
- Столб деревянный
- Столб железобетонный
- Столб металлический
- Ферма деревянная
- Ферма железобетонная
- Ферма металлическая
- Столб фермовый
- Столб с консолями
- Оттяжка столба, трубы, вышки
- Скважина буровая
- Труба заводская
- Знак береговой сигнализации
- Скульптура
- Памятник
- Тумба афишная
- Могила отдельная
- Фонтан

Наименование

Текстовый (255)

Подпись

Текстовый (500)

Материал

Выбор значения:

- Бетон
- Железобетон
- Металл
- Камень
- Дерево
- Кирпич
- Асбестоцемент

			<ul style="list-style-type: none"> <li>• Стеклобетон</li> <li>• Стеклометалл</li> <li>• Грунт</li> <li>• Сталь</li> <li>• Бетонно-земляной</li> <li>• Искусственные и естественные каменные материалы</li> <li>• Керамика</li> <li>• Пластик</li> <li>• Полиэтилен</li> <li>• Саман</li> <li>• Стекло</li> <li>• Чугун</li> </ul>
		Примечание	Текстовый (70)
Газопроводы	Линия, мультилиния	Вид объекта	Выбор значения: <ul style="list-style-type: none"> <li>• Газопровод прочий</li> <li>• Газопровод распределительный</li> <li>• Газопровод высокого давления</li> <li>• Газопровод среднего давления</li> <li>• Газопровод низкого давления</li> </ul>
		Способ прокладки	Выбор значения: <ul style="list-style-type: none"> <li>• Подводный</li> <li>• Наземный</li> <li>• Подземный</li> <li>• Воздушный</li> </ul>
		Глубина заложения труб, м	Текстовый (70)
		Количество труб	Целое (Integer)
		Материал	Выбор значения: <ul style="list-style-type: none"> <li>• Бетон</li> <li>• Железобетон</li> <li>• Металл</li> <li>• Камень</li> <li>• Дерево</li> <li>• Кирпич</li> <li>• Асбестоцемент</li> <li>• Стеклобетон</li> <li>• Стеклометалл</li> <li>• Грунт</li> <li>• Сталь</li> <li>• Бетонно-земляной</li> <li>• Искусственные и естественные каменные материалы</li> <li>• Керамика</li> </ul>

			<ul style="list-style-type: none"> <li>• Пластик</li> <li>• Полиэтилен</li> <li>• Саман</li> <li>• Стекло</li> <li>• Чугун</li> </ul>
		Диаметр, мм	Текстовый (70)
		Примечание	Текстовый (70)
Водопровод	Линия, мультилиния	Способ прокладки	Выбор значения: <ul style="list-style-type: none"> <li>• Подводный</li> <li>• Наземный</li> <li>• Подземный</li> <li>• Воздушный</li> </ul>
		Наименование	Текстовый (70)
		Глубина заложения труб, м	Текстовый (70)
		Отметка земли	Текстовый (500)
		Количество труб	Целое (Integer)
		Материал	Выбор значения: <ul style="list-style-type: none"> <li>• Бетон</li> <li>• Железобетон</li> <li>• Металл</li> <li>• Камень</li> <li>• Дерево</li> <li>• Кирпич</li> <li>• Асбестоцемент</li> <li>• Стеклобетон</li> <li>• Стеклометалл</li> <li>• Грунт</li> <li>• Сталь</li> <li>• Бетонно-земляной</li> <li>• Искусственные и естественные каменные материалы</li> <li>• Керамика</li> <li>• Пластик</li> <li>• Полиэтилен</li> <li>• Саман</li> <li>• Стекло</li> <li>• Чугун</li> </ul>
		Диаметр, мм	Текстовый (70)
		Тип водораспределительного устройства (водопровод)	Выбор значения: <ul style="list-style-type: none"> <li>• Сооружение подпорно-регулирующее</li> <li>• Водовыпуск с заслонкой</li> </ul>

			<ul style="list-style-type: none"> <li>• Водовыпуск трубчатый</li> <li>• Устройство шахтное</li> </ul>
		Примечание	Текстовый (225)
Сети связи	Линия, мультитерритория	Наименование	Текстовый (225)
		Тип территории	Выбор значения: <ul style="list-style-type: none"> <li>• Застроенная</li> <li>• Незастроенная</li> </ul>
		Количество проводов	Целое (Integer)
		Способ прокладки	Выбор значения: <ul style="list-style-type: none"> <li>• Подводный</li> <li>• Наземный</li> <li>• Подземный</li> <li>• Воздушный</li> </ul>
		Глубина (высота) прокладки	Текстовый (70)
		Примечание	Текстовый (70)
Линии электропередачи	Линия, мультитерритория	Вид объекта	Выбор значения: <ul style="list-style-type: none"> <li>• ЛЭП высокого напряжения</li> <li>• ЛЭП низкого напряжения</li> </ul>
		Напряжение, кВт	Выбор значения: <ul style="list-style-type: none"> <li>• 1150</li> <li>• 800</li> <li>• 750</li> <li>• 500</li> <li>• 400</li> <li>• 330</li> <li>• 220</li> <li>• 110</li> <li>• 35</li> <li>• 10 (6)</li> <li>• 0,4</li> </ul>
		Наименование	Текстовый (225)
		Тип территории	Выбор значения: <ul style="list-style-type: none"> <li>• Застроенная</li> <li>• Незастроенная</li> </ul>
		Количество проводов	Целое (Integer)
		Способ прокладки	Выбор значения: <ul style="list-style-type: none"> <li>• Подводный</li> <li>• Наземный</li> <li>• Подземный</li> <li>• Воздушный</li> </ul>



		Глубина (высота) прокладки	Текстовый (70)
		Примечание	Текстовый (70)
Сети теплоснабжения	Линия, мультилиния	Вид объекта	Выбор значения: <ul style="list-style-type: none"> <li>Горячее водоснабжение</li> <li>Отопление</li> </ul>
		Наименование	Текстовый (225)
		Глубина заложения труб, м	Текстовый (70)
		Количество труб	Целое (Integer)
		Способ прокладки	Выбор значения: <ul style="list-style-type: none"> <li>Подводный</li> <li>Наземный</li> <li>Подземный</li> <li>Воздушный</li> </ul>
		Материал	Выбор значения: <ul style="list-style-type: none"> <li>Бетон</li> <li>Железобетон</li> <li>Металл</li> <li>Камень</li> <li>Дерево</li> <li>Кирпич</li> <li>Асбестоцемент</li> <li>Стеклобетон</li> <li>Стеклометалл</li> <li>Грунт</li> <li>Сталь</li> <li>Бетонно-земляной</li> <li>Искусственные и естественные каменные материалы</li> <li>Керамика</li> <li>Пластик</li> <li>Полиэтилен</li> <li>Саман</li> <li>Стекло</li> <li>Чугун</li> </ul>
		Диаметр, мм	Текстовый (70)
		Примечание	Текстовый (70)
Сети водоотведения	Линия, мультилиния	Вид объекта	Выбор значения: <ul style="list-style-type: none"> <li>Канализация магистральная</li> <li>Канализация прочая</li> <li>Канализация хозяйственно-бытовая</li> <li>Канализация промышленная</li> </ul>

			<ul style="list-style-type: none"> <li>• Канализация ливневая</li> <li>• Дренаж</li> <li>• Труба под дорогой</li> </ul>
		Наименование	Текстовый (225)
		Глубина заложения труб, м	Текстовый (70)
		Количество труб	Целое (Integer)
		Способ прокладки	Выбор значения: <ul style="list-style-type: none"> <li>• Подводный</li> <li>• Наземный</li> <li>• Подземный</li> <li>• Воздушный</li> </ul>
		Материал	Выбор значения: <ul style="list-style-type: none"> <li>• Бетон</li> <li>• Железобетон</li> <li>• Металл</li> <li>• Камень</li> <li>• Дерево</li> <li>• Кирпич</li> <li>• Асбестоцемент</li> <li>• Стеклобетон</li> <li>• Стеклометалл</li> <li>• Грунт</li> <li>• Сталь</li> <li>• Бетонно-земляной</li> <li>• Искусственные и естественные каменные материалы</li> <li>• Керамика</li> <li>• Пластик</li> <li>• Полиэтилен</li> <li>• Саман</li> <li>• Стекло</li> <li>• Чугун</li> </ul>
		Диаметр, мм	Текстовый (70)
		Примечание	Текстовый (70)
Трубопроводы прочие	Линия, мультитиния	Вид объекта	Выбор значения: <ul style="list-style-type: none"> <li>• Воздухопровод</li> <li>• Аммиакопровод</li> <li>• Ацетиленопровод</li> <li>• Бензопровод</li> <li>• Золотопровод</li> <li>• Мазутопровод</li> <li>• Материалопровод</li> </ul>

			<ul style="list-style-type: none"> <li>• Паропровод</li> <li>• Продуктопровод сыпучих веществ</li> <li>• Шлакопровод</li> <li>• Щелочепровод</li> <li>• Этиленопровод</li> </ul>
		Наименование	Текстовый (225)
		Глубина заложения труб, м	Текстовый (70)
		Количество труб	Целое (Integer)
		Способ прокладки	Выбор значения: <ul style="list-style-type: none"> <li>• Подводный</li> <li>• Наземный</li> <li>• Подземный</li> <li>• Воздушный</li> </ul>
		Материал	Выбор значения: <ul style="list-style-type: none"> <li>• Бетон</li> <li>• Железобетон</li> <li>• Металл</li> <li>• Камень</li> <li>• Дерево</li> <li>• Кирпич</li> <li>• Асбестоцемент</li> <li>• Стеклобетон</li> <li>• Стеклометалл</li> <li>• Грунт</li> <li>• Сталь</li> <li>• Бетонно-земляной</li> <li>• Искусственные и естественные каменные материалы</li> <li>• Керамика</li> <li>• Пластик</li> <li>• Полиэтилен</li> <li>• Саман</li> <li>• Стекло</li> <li>• Чугун</li> </ul>
		Диаметр, мм	Текстовый (70)
		Примечание	Текстовый (70)
Элементы зданий	Линия, мультилиния	Описание	Текстовый (500)
		Примечание	Текстовый (70)
Топография (линейная)	Линия, мультилиния	Вид объекта	Выбор значения: <ul style="list-style-type: none"> <li>• Бордюр</li> <li>• Шлагбаум</li> </ul>

			<ul style="list-style-type: none"> <li>• Дорожный указатель</li> <li>• Опорная оттяжка</li> <li>• Граница города</li> <li>• Граница АО</li> <li>• Граница микрорайона</li> <li>• Горизонталь вспомогательная</li> <li>• Горизонталь основная</li> <li>• Горизонталь дополнительная</li> <li>• Горизонталь утолщенная</li> <li>• Арка на дороге</li> <li>• Доска мемориальная</li> <li>• Стенка подпорная каменная</li> <li>• Стенка подпорная деревянная</li> </ul>
		Наименование	Текстовый (225)
		Подпись	Текстовый (500)
		Материал	Выбор значения: <ul style="list-style-type: none"> <li>• Бетон</li> <li>• Железобетон</li> <li>• Металл</li> <li>• Камень</li> <li>• Дерево</li> <li>• Кирпич</li> <li>• Асбестоцемент</li> <li>• Стеклобетон</li> <li>• Стеклометалл</li> <li>• Грунт</li> <li>• Сталь</li> <li>• Бетонно-земляной</li> <li>• Искусственные и естественные каменные материалы</li> <li>• Керамика</li> <li>• Пластик</li> <li>• Полиэтилен</li> <li>• Саман</li> <li>• Стекло</li> <li>• Чугун</li> </ul>
		Примечание	Текстовый (70)
Футляры водопровода	Линия, мультитиния	Наименование	Текстовый (225)
		Материал	Выбор значения: <ul style="list-style-type: none"> <li>• Бетон</li> <li>• Железобетон</li> <li>• Металл</li> <li>• Камень</li> </ul>

			<ul style="list-style-type: none"> <li>• Дерево</li> <li>• Кирпич</li> <li>• Асбестоцемент</li> <li>• Стеклобетон</li> <li>• Стеклометалл</li> <li>• Грунт</li> <li>• Сталь</li> <li>• Бетонно-земляной</li> <li>• Искусственные и естественные каменные материалы</li> <li>• Керамика</li> <li>• Пластик</li> <li>• Полиэтилен</li> <li>• Саман</li> <li>• Стекло</li> <li>• Чугун</li> </ul>
		Диаметр, мм	Текстовый (70)
		Примечание	Текстовый (70)
Футляры газопровода	Линия, мультилиния	Наименование	Текстовый (225)
		Материал	Выбор значения: <ul style="list-style-type: none"> <li>• Бетон</li> <li>• Железобетон</li> <li>• Металл</li> <li>• Камень</li> <li>• Дерево</li> <li>• Кирпич</li> <li>• Асбестоцемент</li> <li>• Стеклобетон</li> <li>• Стеклометалл</li> <li>• Грунт</li> <li>• Сталь</li> <li>• Бетонно-земляной</li> <li>• Искусственные и естественные каменные материалы</li> <li>• Керамика</li> <li>• Пластик</li> <li>• Полиэтилен</li> <li>• Саман</li> <li>• Стекло</li> <li>• Чугун</li> </ul>
		Диаметр, мм	Текстовый (70)
		Примечание	Текстовый (70)
		Наименование	Текстовый (225)
Футляры канализации		Наименование	Текстовый (225)

	<p>Линия, мультилиния</p>	<p>Материал</p>	<p>Выбор значения:</p> <ul style="list-style-type: none"> <li>• Бетон</li> <li>• Железобетон</li> <li>• Металл</li> <li>• Камень</li> <li>• Дерево</li> <li>• Кирпич</li> <li>• Асбестоцемент</li> <li>• Стеклобетон</li> <li>• Стеклометалл</li> <li>• Грунт</li> <li>• Сталь</li> <li>• Бетонно-земляной</li> <li>• Искусственные и естественные каменные материалы</li> <li>• Керамика</li> <li>• Пластик</li> <li>• Полиэтилен</li> <li>• Саман</li> <li>• Стекло</li> <li>• Чугун</li> </ul>
		<p>Диаметр, мм</p>	<p>Текстовый (70)</p>
		<p>Примечание</p>	<p>Текстовый (70)</p>
<p>Футляры линий связи</p>	<p>Линия, мультилиния</p>	<p>Наименование</p>	<p>Текстовый (225)</p>
		<p>Материал</p>	<p>Выбор значения:</p> <ul style="list-style-type: none"> <li>• Бетон</li> <li>• Железобетон</li> <li>• Металл</li> <li>• Камень</li> <li>• Дерево</li> <li>• Кирпич</li> <li>• Асбестоцемент</li> <li>• Стеклобетон</li> <li>• Стеклометалл</li> <li>• Грунт</li> <li>• Сталь</li> <li>• Бетонно-земляной</li> <li>• Искусственные и естественные каменные материалы</li> <li>• Керамика</li> <li>• Пластик</li> <li>• Полиэтилен</li> <li>• Саман</li> </ul>

			<ul style="list-style-type: none"> <li>• Стекло</li> <li>• Чугун</li> </ul>
		Диаметр, мм	Текстовый (70)
		Примечание	Текстовый (70)
Футляры сетей теплоснабжения	Линия, мультиталиния	Наименование	Текстовый (225)
		Материал	Выбор значения: <ul style="list-style-type: none"> <li>• Бетон</li> <li>• Железобетон</li> <li>• Металл</li> <li>• Камень</li> <li>• Дерево</li> <li>• Кирпич</li> <li>• Асбестоцемент</li> <li>• Стеклобетон</li> <li>• Стеклометалл</li> <li>• Грунт</li> <li>• Сталь</li> <li>• Бетонно-земляной</li> <li>• Искусственные и естественные каменные материалы</li> <li>• Керамика</li> <li>• Пластик</li> <li>• Полиэтилен</li> <li>• Саман</li> <li>• Стекло</li> <li>• Чугун</li> </ul>
		Диаметр, мм	Текстовый (70)
		Примечание	Текстовый (70)
		Наименование	Текстовый (225)
Футляры линий электропередачи	Линия, мультиталиния	Материал	Выбор значения: <ul style="list-style-type: none"> <li>• Бетон</li> <li>• Железобетон</li> <li>• Металл</li> <li>• Камень</li> <li>• Дерево</li> <li>• Кирпич</li> <li>• Асбестоцемент</li> <li>• Стеклобетон</li> <li>• Стеклометалл</li> <li>• Грунт</li> <li>• Сталь</li> <li>• Бетонно-земляной</li> </ul>
		Диаметр, мм	Текстовый (70)
		Примечание	Текстовый (70)
		Наименование	Текстовый (225)
		Материал	Выбор значения: <ul style="list-style-type: none"> <li>• Бетон</li> <li>• Железобетон</li> <li>• Металл</li> <li>• Камень</li> <li>• Дерево</li> <li>• Кирпич</li> <li>• Асбестоцемент</li> <li>• Стеклобетон</li> <li>• Стеклометалл</li> <li>• Грунт</li> <li>• Сталь</li> <li>• Бетонно-земляной</li> </ul>

			<ul style="list-style-type: none"> <li>• Искусственные и естественные каменные материалы</li> <li>• Керамика</li> <li>• Пластик</li> <li>• Полиэтилен</li> <li>• Саман</li> <li>• Стекло</li> <li>• Чугун</li> </ul>
		Диаметр, мм	Текстовый (70)
		Примечание	Текстовый (70)
Железнодорожный путь	Линия, мультилиния	Вид объекта	Выбор значения: <ul style="list-style-type: none"> <li>• Железная дорога</li> <li>• Железная дорога монорельсовая</li> <li>• Железная дорога узкоколейная</li> <li>• Пути станционные</li> </ul>
		Наименование	Текстовый (225)
		Состояние	Выбор значения: <ul style="list-style-type: none"> <li>• Строящийся</li> <li>• Существующий</li> <li>• Разобранный</li> </ul>
		Ширина колеи	Текстовый (70)
		Примечание	Текстовый (70)
Трамвайные пути	Линия, мультилиния	Наименование	Текстовый (225)
		Состояние	Выбор значения: <ul style="list-style-type: none"> <li>• Строящийся</li> <li>• Существующий</li> <li>• Разобранный</li> </ul>
		Ширина колеи	Текстовый (70)
		Примечание	Текстовый (70)
Здания	Полигон, мультиполигон	Вид объекта	Выбор значения: <ul style="list-style-type: none"> <li>• Автобусная станция</li> <li>• Автовокзал</li> <li>• Автомобильные весы</li> <li>• Авторемонтная мастерская</li> <li>• Авторемонтный завод</li> <li>• Автотранспортная колонна</li> <li>• Автотранспортное предприятие</li> <li>• Административное здание</li> <li>• Автозаправочная станция</li> <li>• Алебастровый завод</li> <li>• Амбулатория</li> </ul>



- Ангар
- Аэродром
- Аэропорт
- Барак
- Бассейн
- Бетонный завод
- Библиотека
- Биологическая станция
- Блокпост
- Блок-секция
- Больница
- Бумажная фабрика
- Вагонное депо
- Вагоноремонтный завод
- Ветеринарный пункт
- Водная станция
- Водозабор
- Водокачка
- Водонагнетательная установка
- Водонапорная башня
- Водоотвод
- Водопроводная станция
- Вокзал
- Газовый завод
- Газокомпрессорная станция
- Гараж
- Геологическая расчистка
- Гидрометеорологическая станция
- Гидронаблюдательный пост
- Гидроэлектростанция
- Гипсовый завод
- Гипсовый карьер
- Глинозёмный завод
- Гончарный завод
- Госпиталь
- Гостиница
- Градирня
- Деревообрабатывающий завод
- Детский дом
- Детский сад
- Диспетчерская
- Дом Культуры
- Дом Отдыха
- Домостроительный завод, комбинат
- Дровяной склад

- ЖБИ завод
- Животноводческая ферма
- Жилой дом
- Землянка
- Зерноводческий совхоз
- Зерносушилка
- Зимник
- Институт
- Казарма
- Казармы железнодорожные
- Каменный столб
- Каучуковый завод
- Кинотеатр
- Кирпичный завод
- Кожевенный завод
- Коллектор
- Комбикормовый завод
- Комбинат
- Компрессорная станция
- Кондитерская фабрика
- Консервный завод, комбинат
- Контрольно-распределительный пункт
- Котельная
- КПП
- Крупяной завод
- Курорт
- Лакокрасочный завод
- Лесника дом
- Лесничество
- Лесозащитная станция
- Лесопильный завод
- Лесоучасток
- Лечебница
- Магазин
- Макаронная фабрика
- Маслобойный завод
- Маслодельный завод
- Маслохранилище
- Мастерская
- Машинно-животноводческая станция
- Машинно-мелиоративная станция
- Машинно-тракторная мастерская
- Машиностроительный завод
- Мебельная фабрика
- Мельница

- Металлообрабатывающий завод
- Метеорологическая станция
- меховая фабрика
- Молочно-товарная ферма
- Молочный завод
- Монастырь
- МТС
- Мукомольная фабрика
- Мусороулавливающее устройство
- Мыловаренный завод
- Мясной промышленности завод
- Мясной промышленности комбинат
- Наблюдательная вышка
- Нагнетательная установка
- Насосная станция
- Нефтедобыча склад
- Нефтеперерабатывающий завод
- Нефтеcборный пункт
- Нефтехранилище
- Нефтяная яма
- Обгонный пункт
- Обогагительная фабрика
- Обсерватория
- Обувная фабрика
- Овощехранилище
- Овце-товарная ферма
- Овчинно-шубная фабрика
- Огнеупорных изделий завод
- Опорный пункт милиции
- Оранжевая
- Остановочный пункт
- Охотничья изба
- Очистные сооружения
- Парфюмерно-косметическая фабрика
- Паром
- Пасека
- Передвижная механизированная колонна
- Пивоваренный завод
- Пионерский лагерь
- Пищевой промышленности завод
- Пищевых концентратов завод
- Пластических масс завод
- Пограничная застава
- Пограничная комендатура
- Подсобное хозяйство

- Пожарная вышка, пожарное депо
- Полевой стан
- Полиграфический комбинат, фабрика
- Поликлиника
- Поселковый Совет
- Пост ГАИ
- Проволочный завод
- Прожекторная вышка
- Прядильная фабрика
- Птицеварная ферма
- Пункт
- Путевой пост
- Радиостанция
- Распределительный пункт
- Регулятор
- Резиновых изделий завод
- Ремонтно-строительное управление
- Ремонтно-техническая мастерская
- Ремонтно-техническая станция
- Ремонтный завод
- Рыбный завод
- Рыбозащитное устройство
- Рыбоконсервный комбинат
- Рынок
- Санаторий
- Сахарный завод
- Светооптическая система
- Свинооварная ферма
- Сельхозтехника (отделение)
- Сигнализация
- Силосная башня
- Склад ГСМ
- Склад
- Скотный двор
- Скотомогильник
- Сортировочная станция
- Спирто-водочный завод, спиртовой
- Спичечная фабрика
- Спортивная вышка
- Спортивная площадка
- Стадион
- Становище, стойбище
- Станция
- Станция перекачки
- Стекольный завод

			<ul style="list-style-type: none"> <li>• Сторожевая вышка</li> <li>• Стрелочный пост</li> <li>• Строительно-монтажное управление</li> <li>• Строительное управление, участок</li> <li>• Строительных материалов завод</li> <li>• Судоремонтный завод</li> <li>• Судостроительный завод</li> <li>• Сушильня</li> <li>• Текстильная фабрика</li> <li>• Текстильный комбинат</li> <li>• Телевидение</li> <li>• Телетайп</li> <li>• Телефон</li> <li>• Теплица</li> <li>• Техникум</li> <li>• Ткацкая фабрика</li> <li>• Товарная станция</li> <li>• Товарный парк</li> <li>• Толевый завод</li> <li>• Трикотажная фабрика</li> <li>• Туристическая база</li> <li>• ТЭЦ</li> <li>• Укрепление</li> <li>• Усилительный пункт</li> <li>• Учебное хозяйство</li> <li>• Фанерный завод</li> <li>• Ферма</li> <li>• Фундамент</li> <li>• Химико-фармацевтический завод</li> <li>• Химический завод</li> <li>• Хлебный комбинат</li> <li>• Холодильник</li> <li>• Хромовый рудник</li> <li>• Цементный завод</li> <li>• Цинковый рудник</li> <li>• Чайная фабрика</li> <li>• Черепичный завод</li> <li>• Швейная фабрика</li> <li>• Школа</li> <li>• Элеватор</li> <li>• Электростанция</li> </ul>
		<p>Тип здания</p>	<p>Выбор значения:</p> <ul style="list-style-type: none"> <li>• Жилое</li> <li>• Нежилое</li> <li>• Общественное</li> </ul>

		<p>Наименование</p>	<p>Текстовый (225)</p>
		<p>Состояние</p>	<p>Выбор значения:</p> <ul style="list-style-type: none"> <li>• Действующий</li> <li>• Строящийся</li> <li>• Разрушенный</li> <li>• Полуразрушенный</li> </ul>
		<p>Материал</p>	<p>Выбор значения:</p> <ul style="list-style-type: none"> <li>• Бетон</li> <li>• Железобетон</li> <li>• Металл</li> <li>• Камень</li> <li>• Дерево</li> <li>• Кирпич</li> <li>• Асбестоцемент</li> <li>• Стеклобетон</li> <li>• Стеклометалл</li> <li>• Грунт</li> <li>• Сталь</li> <li>• Бетонно-земляной</li> <li>• Искусственные и естественные каменные материалы</li> <li>• Керамика</li> <li>• Пластик</li> <li>• Полиэтилен</li> <li>• Саман</li> <li>• Стекло</li> <li>• Чугун</li> </ul>
		<p>Этажность</p>	<p>Целое (Integer)</p>
		<p>Улица</p>	<p>Текстовый (225)</p>
		<p>Номер дома</p>	<p>Текстовый (70)</p>
		<p>Номер корпуса (строения)</p>	<p>Текстовый (70)</p>
		<p>Высота здания</p>	<p>Целое (Integer)</p>
		<p>Особенности конструкции</p>	<p>Выбор значения:</p> <ul style="list-style-type: none"> <li>• с памятником</li> <li>• с выдающейся частью</li> <li>• с подземной частью</li> <li>• с колоннами вместо части строения</li> <li>• с колоннами вместо всего первого этажа</li> <li>• с аркой</li> <li>• со ступенями</li> <li>• висячий</li> </ul>

			<ul style="list-style-type: none"> <li>• на фундаменте</li> <li>• с капитальными опорами</li> <li>• открытый</li> <li>• крытый</li> <li>• на общем основании</li> <li>• на отдельном основании</li> <li>• на одной опоре</li> <li>• на нескольких опорах</li> </ul>
		Примечание	Текстовый (70)
Гидрография (линейная)	Линия, мультилиния	Вид объекта	Выбор значения: <ul style="list-style-type: none"> <li>• Река</li> <li>• Ручей</li> <li>• Ручей пересыхающий</li> <li>• Граница разлива</li> <li>• Ручей пропадающий</li> <li>• Брод</li> <li>• Ширина реки</li> <li>• Характеристика канавы</li> <li>• Направление течения</li> </ul>
		Наименование	Текстовый (70)
		Подпись	Текстовый (500)
		Примечание	Текстовый (70)
Рельеф (растительность)	Точка	Вид объекта	Выбор значения: <ul style="list-style-type: none"> <li>• Яма</li> <li>• Курган</li> <li>• Бугор</li> <li>• Воронка карстовая</li> <li>• Дерево отдельное</li> <li>• Куст отдельный</li> <li>• Кустарник отдельная группа</li> <li>• Кустарник заросли</li> <li>• Кустарник колючий</li> <li>• Кустарник колючий заросли</li> <li>• Полукустарник</li> <li>• Кустарничек</li> <li>• Редколесье высокое</li> <li>• Редколесье угнетенное</li> <li>• Редкая поросль</li> <li>• Криволесье</li> <li>• Бурелом</li> <li>• Сухостой</li> <li>• Вырубка</li> <li>• Осока</li> </ul>

			<ul style="list-style-type: none"> <li>• Камыш</li> <li>• Лишайник</li> <li>• Чигирь</li> <li>• Газон</li> </ul>
		Вид растительности	<p>Выбор значения:</p> <ul style="list-style-type: none"> <li>• Хвойный</li> <li>• Лиственный</li> <li>• Смешанный</li> <li>• Широколиственный</li> <li>• Мелколиственный</li> <li>• Декоративный</li> <li>• Технические культуры</li> <li>• Древесный</li> <li>• Кустарниковый</li> <li>• Травяной</li> </ul>
		Наименование	Текстовый (225)
		Примечание	Текстовый (70)
Ограждения	Линия, мультилиния	Вид объекта	<p>Выбор значения:</p> <ul style="list-style-type: none"> <li>• Ограда каменная</li> <li>• Ограда металлическая высотой более 1 м</li> <li>• Ограда металлическая высотой менее 1 м</li> <li>• Забор деревянный сплошной</li> <li>• Забор деревянный решетчатый</li> <li>• Забор деревянный с капитальными опорами</li> <li>• Ограждение из колючей проволоки</li> <li>• Ограждение из гладкой проволоки</li> <li>• Ограждение из проволочной сетки</li> <li>• Изгороди, плетни, трельяжи</li> </ul>
		Материал	Выбор значения:



			<ul style="list-style-type: none"> <li>• Бетон</li> <li>• Железобетон</li> <li>• Металл</li> <li>• Камень</li> <li>• Дерево</li> <li>• Кирпич</li> <li>• Асбестоцемент</li> <li>• Стеклобетон</li> <li>• Стеклометалл</li> <li>• Грунт</li> <li>• Сталь</li> <li>• Бетонно-земляной</li> <li>• Искусственные и естественные каменные материалы</li> <li>• Керамика</li> <li>• Пластик</li> <li>• Полиэтилен</li> <li>• Саман</li> <li>• Стекло</li> <li>• Чугун</li> </ul>
		Высотная характеристика	<b>Выбор значения:</b> <ul style="list-style-type: none"> <li>• менее 1 м</li> <li>• 1 м и более</li> <li>• менее 4 м</li> <li>• 4 м и более</li> </ul>
		Примечание	<b>Текстовый (70)</b>
Рельеф (линейные)	Линия, мультилиния	Вид объекта	<b>Выбор значения:</b> <ul style="list-style-type: none"> <li>• Обрыв</li> <li>• Берег обрывистый без пляжа</li> <li>• Откос неукрепленный</li> <li>• Насыпь неукрепленная</li> <li>• Выемка неукрепленная</li> <li>• Карьер</li> <li>• Откос укрепленный</li> <li>• Насыпь укрепленная</li> <li>• Выемка укрепленная</li> <li>• Валик</li> <li>• Уступ задернованный</li> <li>• Промоины</li> <li>• Полоса древесных насаждений</li> </ul>
		Наименование	<b>Текстовый (225)</b>
		Абсолютная высота	<b>Текстовый (70)</b>
		Глубина (высота)	<b>Текстовый (70)</b>

		Примечание	Текстовый (70)
Объекты газоснабжения (площадные)	Полигон, мультиполигон	Вид объекта	Выбор значения: <ul style="list-style-type: none"> <li>• Газорегуляторный пункт (ГРП)</li> <li>• Контрольно-распределительный пункт</li> <li>• Групповая резервуарная установка</li> <li>• Шкафный регуляторный пункт (ШРП)</li> <li>• Газораспределительная станция (ГРС)</li> </ul>
		Наименование	Текстовый (225)
		Примечание	Текстовый (70)
Объекты теплоснабжения (площадные)	Полигон, мультиполигон	Наименование	Текстовый (225)
		Описание	Текстовый (500)
		Примечание	Текстовый (70)
Объекты электроснабжения (площадные)	Полигон, мультиполигон	Номер	Текстовый (70)
		Наименование	Текстовый (70)
		Местоположение	Текстовый (500)
		Площадь	Вещественный (Double)
		Примечание	Текстовый (70)
Сооружения прочих инженерных сетей	Полигон, мультиполигон	Наименование	Текстовый (225)
		Описание	Текстовый (500)
		Примечание	Текстовый (70)
Планово-высотное обоснование	Точка	Отметки земли	Текстовый (500)
		Отметка (прочие)	Текстовый (70)
		Примечание	Текстовый (70)
Осевые улиц	Линия, мультилиния	Наименование лица	Текстовый (225)
		Предыдущее название	Текстовый (225)
		Нормативно правовой акт	Текстовый (225)
		Примечание	Текстовый (70)
Дороги, мосты (линейные)	Линия, мультилиния	Материал	Выбор значения: <ul style="list-style-type: none"> <li>• Без покрытия</li> <li>• Асфальт</li> <li>• Бетон</li> <li>• Цементобетон</li> <li>• Булыжник</li> <li>• Брусчатка</li> <li>• Гравий</li> <li>• Грунт</li> <li>• Песок</li> </ul>

			<ul style="list-style-type: none"> <li>• Щебень</li> <li>• Камень колотый</li> <li>• Шлак</li> <li>• Дерево</li> <li>• Дерн</li> <li>• Земля</li> <li>• Бетонная плитка</li> <li>• Железобетонная плитка</li> <li>• Мраморная плитка</li> <li>• Каменная наброска</li> <li>• Каменное мощение</li> <li>• Деревянное мощение</li> <li>• Металл</li> <li>• Каучук</li> <li>• Лед</li> <li>• Битумоминеральная смесь</li> <li>• Комбинированный материал</li> </ul>
		Описание	Текстовый (500)
		Улица	Текстовый (225)
		Примечание	Текстовый (225)
Дороги, мосты (площадные)	Полигон, мультиполигон	Вид объекта	Выбор значения: <ul style="list-style-type: none"> <li>• Дороги</li> <li>• Тротуары</li> <li>• Проезжие части</li> <li>• Пешеходные дорожки</li> <li>• Площадки с покрытием</li> <li>• Перекрестки</li> <li>• Мосты, путепроводы</li> </ul>
		Материал	Выбор значения: <ul style="list-style-type: none"> <li>• Без покрытия</li> <li>• Асфальт</li> <li>• Бетон</li> <li>• Цементобетон</li> <li>• Бульжник</li> <li>• Брусчатка</li> <li>• Гравий</li> <li>• Грунт</li> <li>• Песок</li> <li>• Щебень</li> <li>• Камень колотый</li> <li>• Шлак</li> <li>• Дерево</li> <li>• Дерн</li> </ul>

			<ul style="list-style-type: none"> <li>• Земля</li> <li>• Бетонная плитка</li> <li>• Железобетонная плитка</li> <li>• Мраморная плитка</li> <li>• Каменная наброска</li> <li>• Каменное мощение</li> <li>• Деревянное мощение</li> <li>• Металл</li> <li>• Каучук</li> <li>• Лед</li> <li>• Битумоминеральная смесь</li> <li>• Комбинированный материал</li> </ul>
		Улица	Текстовый (225)
		Примечание	Текстовый (225)
Топография (площадная)	Полигон, мультиполигон	Вид объекта	Выбор значения: <ul style="list-style-type: none"> <li>• Навес</li> <li>• Остановочный комплекс</li> <li>• Киоск</li> <li>• Теплица</li> <li>• Погреб</li> <li>• Овощехранилище</li> <li>• Обочина</li> <li>• Короб</li> <li>• Бак</li> <li>• Опора моста</li> <li>• Терраса</li> <li>• Трансформаторная будка</li> <li>• Камера наземная</li> <li>• Сооружение</li> <li>• Скотомогильник</li> <li>• Бак подземный</li> <li>• Лоджия</li> <li>• Перекрытие</li> <li>• Камера подземная</li> <li>• Площадка строительная</li> <li>• Свалка</li> <li>• Склад открытый</li> <li>• Комплексные объекты</li> <li>• Фундамент ограждений</li> </ul>
		Наименование	Текстовый (225)
		Описание	Текстовый (500)
		Материал	Выбор значения: <ul style="list-style-type: none"> <li>• Бетон</li> </ul>

			<ul style="list-style-type: none"> <li>• Железобетон</li> <li>• Металл</li> <li>• Камень</li> <li>• Дерево</li> <li>• Кирпич</li> <li>• Асбестоцемент</li> <li>• Стеклобетон</li> <li>• Стеклометалл</li> <li>• Грунт</li> <li>• Сталь</li> <li>• Бетонно-земляной</li> <li>• Искусственные и естественные каменные материалы</li> <li>• Керамика</li> <li>• Пластик</li> <li>• Полиэтилен</li> <li>• Саман</li> <li>• Стекло</li> <li>• Чугун</li> </ul>
		Примечание	Текстовый (70)
Гидрография (площадная)	Полигон, мультиполигон	Вид объекта	Выбор значения: <ul style="list-style-type: none"> <li>• Река</li> <li>• Озеро</li> <li>• Канавы</li> <li>• Канал</li> <li>• Река с непостоянным берегом</li> <li>• Озеро с непостоянным берегом</li> <li>• Канавы с непостоянным берегом</li> <li>• Канал с непостоянным берегом</li> <li>• Отмель</li> <li>• Проходимое болото</li> <li>• Непроходимое болото</li> </ul>
		Наименование	Текстовый (70)
		Подпись	Текстовый (500)
		Примечание	Текстовый (70)
Рельеф (площадные)	Полигон, мультиполигон	Вид объекта	Выбор значения: <ul style="list-style-type: none"> <li>• Обрыв</li> <li>• Берег обрывистый без пляжа</li> <li>• Откос неукрепленный</li> <li>• Насыпь неукрепленная</li> <li>• Выемка неукрепленная</li> <li>• Карьер</li> <li>• Откос укрепленный</li> </ul>

			<ul style="list-style-type: none"> <li>• Насыпь укрепленная</li> <li>• Выемка укрепленная</li> <li>• Валик</li> <li>• Уступ задернованный</li> <li>• Промоины</li> <li>• Полоса древесных насаждений</li> </ul>
		Наименование	Текстовый (225)
		Абсолютная высота	Текстовый (70)
		Глубина (высота)	Текстовый (70)
		Примечание	Текстовый (70)



**ООО «Уралгеодезия»**

**Свидетельство СРО №01-И-№2124-1 от 25.02.2015 г.**

**Заказчик – МКУ «Управление стратегического развития  
Пермского муниципального района»**

**«Выполнение инженерных изысканий, необходимых для разработки  
документации по проекту планировки и проекту межевания  
территории кадастрового квартала 59:32:1160001 д. Заборье  
Двуреченского сельского поселения Пермского муниципального  
района Пермского края»**

**ТЕХНИЧЕСКИЙ ОТЧЕТ  
ПО РЕЗУЛЬТАТАМ ИНЖЕНЕРНО-ГЕОДЕЗИЧЕСКИМ ИЗЫСКАНИЙ  
ДЛЯ ПОДГОТОВКИ ПРОЕКТНОЙ И РАБОЧЕЙ ДОКУМЕНТАЦИИ**

**71-21-ИГДИ**

**Том 1**

Изм.	№ док.	Подп.	Дата

**Пермь, 2021**



**ООО «Уралгеодезия»**

**Свидетельство СРО №01-И-№2124-1 от 25.02.2015 г.**

**Заказчик – МКУ «Управление стратегического развития  
Пермского муниципального района»**

**«Выполнение инженерных изысканий, необходимых для разработки  
документации по проекту планировки и проекту межевания  
территории кадастрового квартала 59:32:1160001 д. Заборье  
Двуреченского сельского поселения Пермского муниципального  
района Пермского края»**

**ТЕХНИЧЕСКИЙ ОТЧЕТ  
ПО РЕЗУЛЬТАТАМ ИНЖЕНЕРНО- ГЕОДЕЗИЧЕСКИХ ИЗЫСКАНИЙ  
ДЛЯ ПОДГОТОВКИ ПРОЕКТНОЙ И РАБОЧЕЙ ДОКУМЕНТАЦИИ**

**71-21-ИГДИ**

**Том 1**

**Генеральный директор**

**Д.В. Пинаев**

Изм.	№ док.	Подп.	Дата





**Пермь, 2021**



**СОДЕРЖАНИЕ**  
«Инженерно-геодезические изыскания»


Обозначение	Наименование	Примечание
71-21-ИГДИ-С	Содержание тома 1	стр. 2
71-21-СД	Состав отчетной технической документации	стр. 3
71-21-ИГДИ-Т	Текстовая часть	стр. 4
71-21-ИГДИ-Г	Графическая часть	стр. 32

Инв. № ориг	Изм.	Кол.уч	Лист	№док	Подпись	Дата	Взам. инв. №	Подпись и дата	
									Стадия
	Разработал		Кострамин			12.21			
	Н.контрол		Пинаев			12.21			
71-21-ИГДИ-С									
Содержание тома 1									
							П	1	1
							ООО «Уралгеодезия»		



# Текстовая часть

Инв. № ориг	Пописать и лага	Взам. инв. №

						71-21-ИГДИ-Т			
Из	Кол.уч	Лист	№док	Подпись	Дата				
Разработал		Кострамин			12.21	Текстовая часть	Стадия	Лист	Листов
							П	1	28
Н.контрол		Пинаев			12.21		ООО «Уралгеодезия»		

## СОДЕРЖАНИЕ ТЕКСТОВОЙ ЧАСТИ

## Содержание

I.	Инженерно-геодезические изыскания	стр.
1.	Общие сведения	7
2.	Краткая физико-географическая характеристика района работ	8
3.	Топографо-геодезическая изученность района	11
4.	Методика производства работ	12
4.1	Планово-высотное обоснование	12
4.2	Топографическая съемка	12
5.	Заключение	14
Приложения:		
A.	Свидетельство СРО	15
B.	Журнал рекогносцировочного обследования	21
B.	Каталог координат и высот центров пунктов	22
Г.	Схема GPS	23
Д.	Выписка на исходные пункты	24
Е.	Сведения о результатах поверки приборов	25
Ж.	Техническое задание	26
З.	АКТ приемочного контроля полевых топографо-геодезических работ	29
И.	Лист согласований инженерных коммуникаций	31
К.	Топографический план масштаба 1:500	32

Инв. № подл.	Подп. и дата	Взам. инв. №					Лист
			71-21-ИГДИ-Т				
			Изм	Кол.уч	Лист	№док	

Раздел «Инженерно-геодезические изыскания» разработан для объекта:

«Выполнение инженерных изысканий, необходимых для разработки документации по проекту планировки и проекту межевания территории кадастрового квартала 59:32:1160001 д. Заборье Двуреченского сельского поселения Пермского муниципального района Пермского края»

- Муниципальный контракт № 71 от 09.11.2021г.
- Свидетельство о допуске на работы в составе инженерно-геодезических изысканий № 01-И-№2124-1 от 25 февраля 2015г.

в соответствии с документами:

- СНиП 11-02-96 Инженерные изыскания для строительства.

Основные положения. МИНСТРОЙ РОССИИ, 1997.

- СП 11-104-97 Инженерно-геодезические изыскания для строительства. ГОССТРОЙ РОССИИ, 1997.
- Инструкция по топографической съемке в масштабах 1:5000, 1:2000, 1:1000, 1:500. М., “Недра”, 1983.
- Инструкция по развитию съемочного обоснования и съемке ситуации и рельефа с применением глобальных навигационных спутниковых систем ГЛОНАСС и GPS (ГКИНП(ОНТА)-02-262-02). Утверждена ФСГК России от 18.01.02 г. – М., ЦНИИГАиК, 2002 г.
- Условные знаки для топографических планов в масштабе 1:5000-1:500. М., “Недра”, 1989.

Инв. № подл.	Подп. и дата	Взам. инв. №					Лист
Изм	Кол.уч	Лист	№док	Подпись	Дата	71-21-ИГДИ-Т	2

# І. Инженерно – геодезические изыскания

## 1. Общие сведения

Технический отчет по инженерным изысканиям на объекте: «Выполнение инженерных изысканий, необходимых для разработки документации по проекту планировки и проекту межевания территории кадастрового квартала 59:32:1160001 д. Заборье Двуреченского сельского, выполнены ООО «Уралгеодезия» на основании муниципального контракта № 71 от 09.11.2021г. Право на инженерные изыскания представлено Свидетельством о допуске на работы в составе инженерно-геодезических изысканий № 01-И-№2124-1 от 25 февраля 2015г выданного некоммерческим партнерством саморегулируемой организацией «Ассоциация Инженерные изыскания в строительстве (АИИС)» (Приложение А).

Целью инженерных изысканий является получение современной топографической основы, на площадке, находящейся на территории Пермского района, необходимой для выполнения проектных работ.

Уровень ответственности нормальный, размещение площадного объекта.

Полевые работы выполнены в декабре 2021 года.

Виды и объемы выполненных работ сведены в таблицу 1.

таблица 1

№ п/п	Виды работ	Ед. изм.	Объем работ
1.	Создание инженерно-топографических планов М 1:500	га	46.26

Общая площадь съемки – 46.26 га

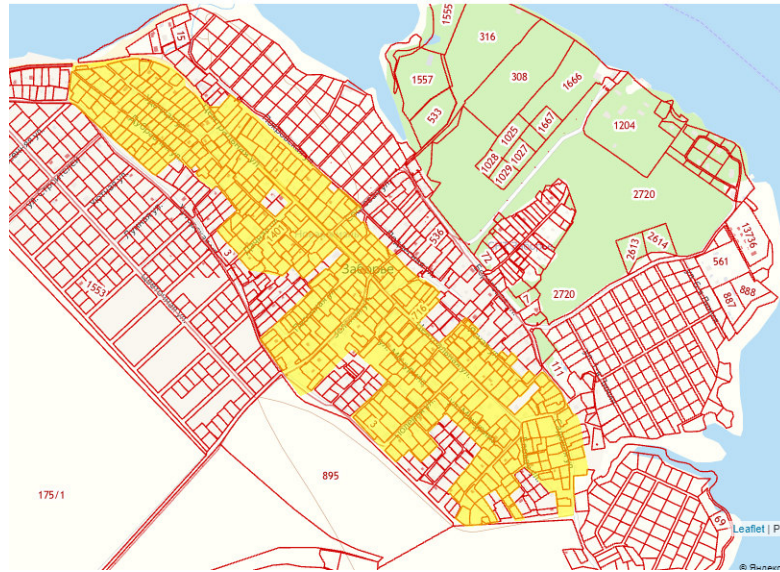
Система координат – МСК-59

Система высот – Балтийская

Инв. № подл.	Подп. и дата	Взам. инв. №							Лист
									3
			Изм	Кол.уч	Лист	№док	Подпись	Дата	

## 2. Краткая физико-географическая характеристика района работ

Участок изысканий находится на территории Пермского района (рис. 1).



участок изысканий

рис. 1 Обзорная схема участка изысканий

В административном отношении участок расположен на территории Пермского района в восточной его части.

Климат района изысканий дан по метеостанции г. Пермь.

Климат рассматриваемой территории континентальный, с холодной продолжительной зимой, теплым, но сравнительно коротким летом, ранними осенними и поздними весенними заморозками. Зимой на Урале, где расположен участок изысканий, часто наблюдается антициклон с сильно охлажденным воздухом. Охлаждение воздуха в антициклонах происходит, главным образом, в нижних слоях, одновременно уменьшается влагосодержание этих слоев.

Особое значение, как фактор климата, имеет циклоническая деятельность, которая усиливает меридиональный обмен воздушных масс. Таким образом, увеличивается климатическое значение адвекции. Непосредственным результатом этого является большая временная и пространственная изменчивость всех метеорологических характеристик и погоды в целом.

Основными показателями температурного режима является среднемесячная, максимальная и минимальная температура воздуха.

Инва. № подл.	Подп. и дата	Взам. инв. №					Лист
			71-21-ИГДИ-Т				
Изм	Кол.уч	Лист	№док	Подпись	Дата		

Среднегодовая температура воздуха составляет  $+3,5\text{ }^{\circ}\text{C}$ .

Самым холодным месяцем в году является январь со средней месячной температурой воздуха минус  $16,2\text{ }^{\circ}\text{C}$ , самым тёплым – июль со средней месячной температурой  $+24,5\text{ }^{\circ}\text{C}$ .

Абсолютный минимум температуры воздуха достигает минус  $49\text{ }^{\circ}\text{C}$ , абсолютный максимум  $+39\text{ }^{\circ}\text{C}$ .

Расчетная температура самой холодной пятидневки минус  $34\text{ }^{\circ}\text{C}$ .

Для характеристики влажности воздуха приводятся три основных показателя: упругость водяного пара, относительная влажность воздуха и недостаток насыщения воздуха водяными парами.

Упругость или давление водяного пара даёт приближенное значение содержания водяного пара в нижних слоях атмосферы. Эта величина дается в миллибарах.

Средняя годовая упругость водяного пара составила  $6,5\text{ мб}$ .

Наибольшая среднемесячная упругость водяного пара ( $13,7\text{ мб}$ ) отмечается в июле, наименьшая ( $1,9\text{ мб}$ ) – в феврале, так как содержание водяного пара пропорционально температуре воздуха. Суточный ход упругости водяного пара зимой проявляется слабо. Наиболее отчётливо суточный ход выражен в теплое время года.

На относительную влажность большое влияние имеют формы рельефа, близость водоёмов, лесных массивов и т.п.

Среднегодовая относительная влажность воздуха по району составила  $72\%$ .

Годовой ход относительной влажности обратен ходу температуры воздуха.

Недостаток насыщения воздуха водяным паром (дефицит влажности) представляет собой разность между упругостью насыщенного водяного пара при данной температуре и упругостью содержащегося в воздухе водяного пара.

Среднегодовой недостаток насыщения составляет  $3,3\text{ мб}$ . Наибольший среднемесячный недостаток насыщения воздуха водяным паром наблюдается в июне ( $8,7\text{ мб}$ ), наименьший ( $0,4\text{ мб}$ ) – в декабре и январе.

Изм. № подл.	Подп. и дата	Взам. инв. №							Лист
			71-21-ИГДИ-Т						
Изм.	Кол.уч	Лист	№док	Подпись	Дата				



Для характеристики гидрорежима атмосферы приводятся данные о количестве осадков за год. Годовое количество осадков приводится в миллиметрах, измеряющих высоту слоя воды, выпавшей на поверхность земли.

Среднее количество осадков за год по району составляет 625 мм. Максимум осадков за месяц наблюдается в июле – 72 мм, минимум осадков наблюдается в феврале – 31 мм.

Снежный покров является одним из важнейших факторов, влияющих на формирование климата. В результате излучения воздух над снежной поверхностью сильно охлаждается, а весной большое количество тепла затрачивается на таяние снега.

Снежный покров предохраняет почву от глубокого промерзания, регулируя тепловое состояние верхних слоёв почвы.

Инва. № подл.	Подп. и дата	Взам. инв. №

Изм	Кол.уч	Лист	№док	Подпись	Дата	71-21-ИГДИ-Т	Лист
							6

### 3. Топографо-геодезическая изученность района работ

Из картографических материалов на район изысканий имеются карты и планы в масштабе 1:10000, 1:25000. За основу данный материал не принимался в виду плохого качества исходного материала.

В качестве исходных пунктов для плановой и высотной привязки на объекте были приняты пункты: «Устиново», «Тарасово», «Красава», «Няшино», «Фролы», «Заборная», «Ягошиха».

Данные по исходным пунктам получены по запросу в городском территориальном отделе Роснедвижимости.

Инв. № подл.	Подп. и дата					Взам. инв. №	
Изм	Кол.уч	Лист	№док	Подпись	Дата	71-21-ИГДИ-Т	Лист
							7

## 4. Методика производства работ

### 4.1 Планово-высотное съёмочное обоснование

Перед началом производства изысканий выполнено рекогносцировочное обследование участка работ.

Привязка участка изысканий на местности произведена от пунктов ГГС: «Устиново», «Тарасово», «Красава», «Няшино», «Фролы», «Заборная», «Ягошиха» с использованием спутниковой системы PrinCe I70 Turbo, с последующим уравниванием определяемых точек на участках изысканий.

Согласно ГКИНП (ГИТА)-17-004-99 п.п.8.1-8.4 измерения выполнены в виде замкнутой геометрической фигуры.

Приемники устанавливались над пунктами при помощи оптического центра с точностью до 2 мм. Наблюдения выполнялись в режиме статики. Продолжительность сеанса составляла, в зависимости от условий, не менее 60 минут.

Постобработка навигационных данных выполнялась с использованием программного пакета GNSS Solutions.

Уравнивание тахеометрических съёмок выполнено в программе «CREDO DAT 3.0».

Съёмка выполнялась с точек съёмочного обоснования созданных с помощью GPS оборудования без проложения теодолитных ходов.

В связи с этим ведомость планово высотного обоснования отсутствует.

### 4.2 Топографическая съёмка

На участке работ выполнена топографическая съёмка в М 1:500 спутниковым оборудованием методом «Стой-иди» («Stop and Go») с сечением рельефа горизонталями через 0.5 метра.

Съёмка выполнена двухчастотным геодезическим приемником PrinCe i70 Turbo (L1/L2), с полевым программным обеспечением Survey Pro 5.6.4 с регистрацией результатов измерений при достижении необходимого количества эпох, с контролем точности в реальном режиме времени.

Изм.	Кол.уч	Лист	№док	Подпись	Дата
Изнв. № подл.	Подп. и дата	Взам. инв. №			

При производстве съемки велся подробный абрис местности, с нанесением на него всех характерных точек и с зарисовкой рельефа и ситуации. Так же велось фотографирование местности.

**Съёмка инженерных коммуникаций**

Выходы подземных коммуникаций на поверхность сняты в процессе выполнения топографической съёмки.

Подземные коммуникации, нанесены на план по: снятым наружным элементам, данным исполнительных чертежей, имеющейся технической документации в эксплуатирующих организациях, а, при отсутствии документации, по результатам обследования с помощью приборов поиска «САТ GENNY».

Инженерно-топографический план масштаба 1:500 на бумажном носителе с отображёнными существующими инженерными коммуникациями в границах съемки был согласован с эксплуатирующими службами путём заверения плана подписями, печатями согласующих сторон. Сведения о службах, согласовавших план, представлены в приложении К.

По материалам полевых работ, на ПЭВМ типа IBMPC и программного комплекса обработки инженерных изысканий, цифрового моделирования местности CREDO\_DAT 3.1 выполнено составление топографических планов (листов) топографической съемки в масштабе 1:500 с сечением рельефа через 0,5 м.

В процессе камеральной обработки материалов составлен: 2 листа топографического плана масштаба 1:500 с сечением рельефа через 0,5 метр.

**Сведения о проведении внутреннего контроля и приёмки работ**

Полевой контроль работ производится начальником отдела изысканий в процессе их выполнения и на стадии их завершения. Приемка материалов изысканий производится после составления технического отчета внутриведомственной комиссией с составлением соответствующих актов. Акт по результатам контроля полевых работ и АКТ приемки геодезических и топографических работ представлены в (приложении И).

Взам. инв. №
Подп. и дата
Инв. № подл.

Изм	Кол.уч	Лист	№док	Подпись	Дата	71-21-ИГДИ-Т	Лист
							9

### 5. Заключение

Топографо-геодезические работы выполнены в соответствии с требованиями следующих нормативно-технических документов:

СНиП 11-02-96 Инженерные изыскания для строительства. Основные положения. МИНСТРОЙ РОССИИ, 1997.

СП 11-104-97 Инженерно-геодезические изыскания для строительства. ГОССТРОЙ РОССИИ, 1997.

Инструкция по топографической съемке в масштабах 1:5000, 1:2000,1:1000, 1:500. М., “Недра”, 1983.

Инструкция по развитию съемочного обоснования и съемке ситуации и рельефа с применением глобальных навигационных спутниковых систем ГЛОНАСС и GPS (ГКИНП(ОНТА)-02-262-02), утверждена ФСГК России от 18.01.02 г. – М., ЦНИИГАиК, 2002 г.

Условные знаки для топографических планов в масштабе 1:5000-1:500. М., “Недра”, 1989.

Полученные топографо-геодезические материалы пригодны для производства работ по проектированию.

Инва. № подл.	Взам. инв. №
Подп. и дата	

Изм	Кол.уч	Лист	№док	Подпись	Дата	71-21-ИГДИ-Т	Лист
							10

## Свидетельство СРО

Саморегулируемая организация,  
основанная на членстве лиц, выполняющих инженерные изыскания  
**Некоммерческое партнерство содействия развитию инженерно-изыскательской  
отрасли «Ассоциация Инженерные изыскания в строительстве» («АИИС»)**  
105187, г. Москва, Окружной проезд, д. 18, <http://www.oaiis.ru>  
регистрационный номер в государственном реестре  
саморегулируемых организаций СРО-И-001-28042009

г. Москва

«25» февраля 2015 г.

**СВИДЕТЕЛЬСТВО**

о допуске к определенному виду или видам работ, которые оказывают  
влияние на безопасность объектов капитального строительства  
№ 01-И-№2124-1

Выдано члену саморегулируемой организации: Общество

с ограниченной ответственностью «Уралгеодезия»

(полное и сокращенное наименование юридического лица, фамилия, имя отчество индивидуального предпринимателя,

(ООО «Уралгеодезия»)

место жительства, дата рождения индивидуального предпринимателя)

ОГРН 1125905004136 ИНН 5905291387

РФ, 614500, Пермский край, г. Пермь, шоссе Космонавтов, д. 244, офис 8  
(адрес местонахождения организации)

Основание выдачи Свидетельства: решение Координационного совета «АИИС»  
(Протокол № 177 от 25.02.2015 г.)

Настоящим Свидетельством подтверждается допуск к работам, указанным в  
приложении к настоящему Свидетельству, которые оказывают влияние на  
безопасность объектов капитального строительства.

Начало действия с «25» февраля 2015 г.

**Свидетельство без Приложения не действительно.**

**Свидетельство выдано без ограничения срока и территории его действия.**

Свидетельство выдано взамен ранее выданного 01-И-№2124 от 21 сентября 2012 г.

Президент Координационного совета

М. И. Богданов

Исполнительный директор

А. В. Матросова

Регистрационный номер: АИИС И- 01- 2124-1- 25022015



Изм.	Кол.уч	Лист	№док	Подпись	Дата
Изнв. № подл.	Подп. и дата	Взам. инв. №			



**ПРИЛОЖЕНИЕ**

к Свидетельству о допуске к определенному виду или видам работ, которые оказывают влияние на безопасность объектов капитального строительства от «25» февраля 2015 г. № 01-И-№2124-1

**Виды работ, которые оказывают влияние на безопасность объектов капитального строительства (кроме особо опасных и технически сложных объектов, объектов использования атомной энергии), и о допуске к которым член Саморегулируемой организации Некоммерческое партнерство содействия развитию инженерно-изыскательской отрасли «Ассоциация инженерные изыскания в строительстве» Общество с ограниченной ответственностью «Уралгеодезия» имеет Свидетельство**

№	Наименование вида работ
1.	<p><b>1. Работы в составе инженерно-геодезических изысканий</b></p> <p>1.1. Создание опорных геодезических сетей</p> <p>1.2. Геодезические наблюдения за деформациями и осадками зданий и сооружений, движениями земной поверхности и опасными природными процессами</p> <p>1.3. Создание и обновление инженерно-топографических планов в масштабах 1:200 - 1:5000, в том числе в цифровой форме, съемка подземных коммуникаций и сооружений</p> <p>1.4. Трассирование линейных объектов</p> <p>1.5. Инженерно-гидрографические работы</p> <p>1.6. Специальные геодезические и топографические работы при строительстве и реконструкции зданий и сооружений</p>
2.	<p><b>2. Работы в составе инженерно-геологических изысканий</b></p> <p>2.1. Инженерно-геологическая съемка в масштабах 1:500 - 1:25000</p> <p>2.2. Проходка горных выработок с их опробованием, лабораторные исследования физико-механических свойств грунтов и химических свойств проб подземных вод</p> <p>2.3. Изучение опасных геологических и инженерно-геологических процессов с разработкой рекомендаций по инженерной защите территории</p> <p>2.4. Гидрогеологические исследования</p> <p>2.5. Инженерно-геофизические исследования</p> <p>2.6. Инженерно-геокриологические исследования</p> <p>2.7. Сейсмологические и сеймотектонические исследования территории, сейсмическое микрорайонирование</p>
3.	<p><b>4. Работы в составе инженерно-экологических изысканий</b></p> <p>4.1. Инженерно-экологическая съемка территории</p> <p>4.2. Исследования химического загрязнения почвогрунтов, поверхностных и подземных вод, атмосферного воздуха, источников загрязнения</p> <p>4.3. Лабораторные химико-аналитические и газохимические исследования образцов и проб почвогрунтов и воды</p> <p>4.4. Исследования и оценка физических воздействий и радиационной обстановки на территории</p>
4.	<p><b>5. Работы в составе инженерно-геотехнических изысканий. (Выполняются в составе инженерно-геологических изысканий или отдельно на изученной в инженерно-геологическом отношении территории под отдельные здания и сооружения)</b></p> <p>5.1. Проходка горных выработок с их опробованием и лабораторные исследования механических свойств грунтов с определением характеристик для конкретных схем расчета оснований фундаментов</p> <p>5.2. Полевые испытания грунтов с определением их стандартных прочностных и деформационных характеристик (штамповые, сдвиговые, прессиометрические, срезные). Испытания эталонных и натуральных свай</p> <p>5.3. Определение стандартных механических характеристик грунтов методами статического, динамического и бурового зондирования</p> <p>5.4. Физическое и математическое моделирование взаимодействия зданий и сооружений с геологической средой</p>

Регистрационный номер: АИИС И- 01- 2124-1- 25022015

см. на обороте

Взам.инв.№

Подпись и дата

Инв.№ орг

Изм	Кол.уч	Лист	№ док	Подпись	Дата

71-21-ИГДИ-Т

Лист

12



ПРОШЛО, ПРОНУМЕРОВАНО И СКРЕПЛЕНО ПЕЧАТЮ 2 (два) ЛИСТА

Исполнительный директор «АИИС»

А. В. Матросова  
Инженерные

	5.5. Специальные исследования характеристик грунтов по отдельным программам для нестандартных, в том числе нелинейных методов расчета оснований фундаментов и конструкций зданий и сооружений
	5.6. Геотехнический контроль строительства зданий, сооружений и прилегающих территорий
5.	6. Обследование состояния грунтов основания зданий и сооружений

X X X X X X X X X X X X X X X X X X X вправе заключать договор  
(полное наименование члена саморегулируемой организации)

по осуществлению организации работ X X X X X X X X X X X X X X X X, стоимость  
(наименование вида работ)

которых по одному договору не превышает (составляет) X X X X X X X X X X X X X X X X  
(стоимость работ)

Президент Координационного совета



М. И. Богданов

Исполнительный директор

А. В. Матросова

АИИС

Регистрационный номер: АИИС И- 01- 2124-1- 25022015

Инва.№ ориг	Подпись и дата	Взам. инв. №

Изм	Кол.уч	Лист	№ док	Подпись	Дата

71-21-ИГДИ-Т



Утверждена  
приказом Федеральной службы  
по экологическому, технологическому  
и атомному надзору  
от 4 марта 2019 г. N 86

**ВЫПИСКА ИЗ РЕЕСТРА ЧЛЕНОВ САМОРЕГУЛИРУЕМОЙ ОРГАНИЗАЦИИ**

14.06.2021      5154/2021  
(дата)                      (номер)

**Ассоциация «Инженерные изыскания в строительстве» - Общероссийское отраслевое объединение работодателей («АИИС»)**  
(полное и сокращенное наименование саморегулируемой организации)

**Саморегулируемая организация, основанная на членстве лиц, выполняющих инженерные изыскания**  
(вид саморегулируемой организации)

**115088, г. Москва, ул. Машиностроения 1-я, д. 5, пом.1, эт. 4, каб. 6а; www.oaiis.ru; mail@oaiis.ru**

(адрес места нахождения саморегулируемой организации, адрес официального сайта в информационно-телекоммуникационной сети «Интернет», адрес электронной почты)

**СРО-И-001-28042009**  
(регистрационный номер записи в государственном реестре саморегулируемых организаций)

**Общество с ограниченной ответственностью «Уралгеодезия»**  
(фамилия, имя,(в случае, если имеется) отчество заявителя-физического лица или полное наименование заявителя-юридического лица)

Наименование	Сведения
1. Сведения о члене саморегулируемой организации:	
1.1. Полное и (в случае, если имеется) сокращенное наименование юридического лица или фамилия, имя, (в случае, если имеется) отчество индивидуального предпринимателя	<b>Общество с ограниченной ответственностью «Уралгеодезия» (ООО «Уралгеодезия»)</b>
1.2. Идентификационный номер налогоплательщика (ИНН)	<b>5905291387</b>
1.3. Основной государственный регистрационный номер (ОГРН) или основной государственный регистрационный номер индивидуального предпринимателя (ОГРНИП)	1125905004136
1.4. Адрес места нахождения юридического лица	РФ, 614022, Пермский край, г. Пермь, ул. Льва Толстого, д. 33, вход отдельный
1.5. Место фактического осуществления деятельности (только для индивидуального предпринимателя)	-----
2. Сведения о членстве индивидуального предпринимателя или юридического лица в саморегулируемой организации:	
2.1. Регистрационный номер члена в реестре членов саморегулируемой организации	<b>2290</b>

Инва.№ ориг	Взам.инв.№
	Подпись и дата

2.2. Дата регистрации юридического лица или индивидуального предпринимателя в реестре членов саморегулируемой организации (число, месяц, год)	21.09.2012
2.3. Дата (число, месяц, год) и номер решения о приеме в члены саморегулируемой организации	21.09.2012 Протокол Координационного совета №121
2.4. Дата вступления в силу решения о приеме в члены саморегулируемой организации (число, месяц, год)	21.09.2012
2.5. Дата прекращения членства в саморегулируемой организации (число, месяц, год)	-----
2.6. Основания прекращения членства в саморегулируемой организации	-----

3. Сведения о наличии у члена саморегулируемой организации права выполнения работ:

3.1. Дата, с которой член саморегулируемой организации **имеет право выполнять инженерные изыскания**, осуществлять подготовку проектной документации, строительство, реконструкцию, капитальный ремонт, снос объектов капитального строительства **по договору подряда на выполнение инженерных изысканий**, подготовку проектной документации, по договору строительного подряда, по договору подряда на осуществление сноса (нужное выделить):

в отношении объектов капитального строительства (кроме особо опасных, технически сложных и уникальных объектов, объектов использования атомной энергии)	в отношении особо опасных, технически сложных и уникальных объектов капитального строительства (кроме объектов использования атомной энергии)	в отношении объектов использования атомной энергии
21.09.2012	Нет	Нет

3.2. Сведения об уровне ответственности члена саморегулируемой организации по обязательствам по договору подряда на выполнение инженерных изысканий, подготовку проектной документации, по договору строительного подряда, по договору подряда на осуществление сноса, и стоимости работ по одному договору, в соответствии с которым указанным членом внесен взнос в компенсационный фонд возмещения вреда (нужное выделить):

а) первый	V	не превышает 25 000 000 (двадцать пять миллионов рублей)
б) второй		-----
в) третий		-----
г) четвертый		-----
д) пятый <*>		-----
е) простой <*>		в случае если член саморегулируемой организации осуществляет только снос объекта капитального строительства, не связанный со строительством, реконструкцией объекта капитального строительства

Изн.№ орг	Взам.инв.№
Изм	Кол.уч
Лист	№ док
Подпись	Дата

<\*> заполняется только для членов саморегулируемых организаций, основанных на членстве лиц, осуществляющих строительство

3.3. Сведения об уровне ответственности члена саморегулируемой организации по обязательствам по договору подряда на выполнение инженерных изысканий, подготовку проектной документации, по договору строительного подряда, по договору подряда на осуществление сноса, заключенным с использованием конкурентных способов заключения договоров, и предельному размеру обязательств по таким договорам, в соответствии с которым указанным членом внесен взнос в компенсационный фонд обеспечения договорных обязательств (нужное выделить):

а) первый	V	не превышает 25 000 000 (двадцать пять миллионов рублей)
б) второй		-----
в) третий		-----
г) четвертый		-----
д) пятый <*>		-----

<\*> заполняется только для членов саморегулируемых организаций, основанных на членстве лиц, осуществляющих строительство

4. Сведения о приостановлении права выполнять инженерные изыскания, осуществлять подготовку проектной документации, строительство, реконструкцию, капитальный ремонт, снос объектов капитального строительства:

4.1. Дата, с которой приостановлено право выполнения работ (число, месяц, год)	-----
4.2. Срок, на который приостановлено право выполнения работ <*>	-----
-----	
<*> указываются сведения только в отношении действующей меры дисциплинарного воздействия	

Заместитель исполнительного  
директора  
(должность  
уполномоченного лица)



*Герцен*  
(подпись)

Н.А. Герцен  
(инициалы, фамилия)

Инва.№ ориг	Взам.инв.№
Полпись и лага	

Изм	Кол.уч	Лист	№док	Подпись	Дата
-----	--------	------	------	---------	------

## Журнал рекогносцировочного обследования

№ п/п	Имя	Вид дефекта	Тип знака
1	«Устиново»	Грунтовый пункт окопан, центр не сдвинут. Состояние удовлетворительное.	Пир. 4 кл. 5.0м. Центр 46.
2	«Гарасово»	Грунтовый пункт окопан, центр не сдвинут. Состояние удовлетворительное.	пир.3кл. 7.3. Центр 1.
3	«Бол.Савино»	Грунтовый пункт окопан, центр не сдвинут. Состояние удовлетворительное.	сиг 3кл. 12.0м. Центр 1оп.
4	«Заборная»	Грунтовый пункт окопан, центр не сдвинут. Состояние удовлетворительное.	сиг 2кл. 38.1м. Центр 51
5	«Няшино»	Грунтовый пункт окопан, центр не сдвинут. Состояние удовлетворительное.	сиг 4кл. 11м. Центр46
6	«Фролы»	Грунтовый пункт окопан, центр не сдвинут. Состояние удовлетворительное.	сиг 4кл. 8м. Центр46

Индв.№ ориг	Взам.инв.№
Полпись и лага	

Изм	Кол.уч	Лист	№док	Подпись	Дата
-----	--------	------	------	---------	------

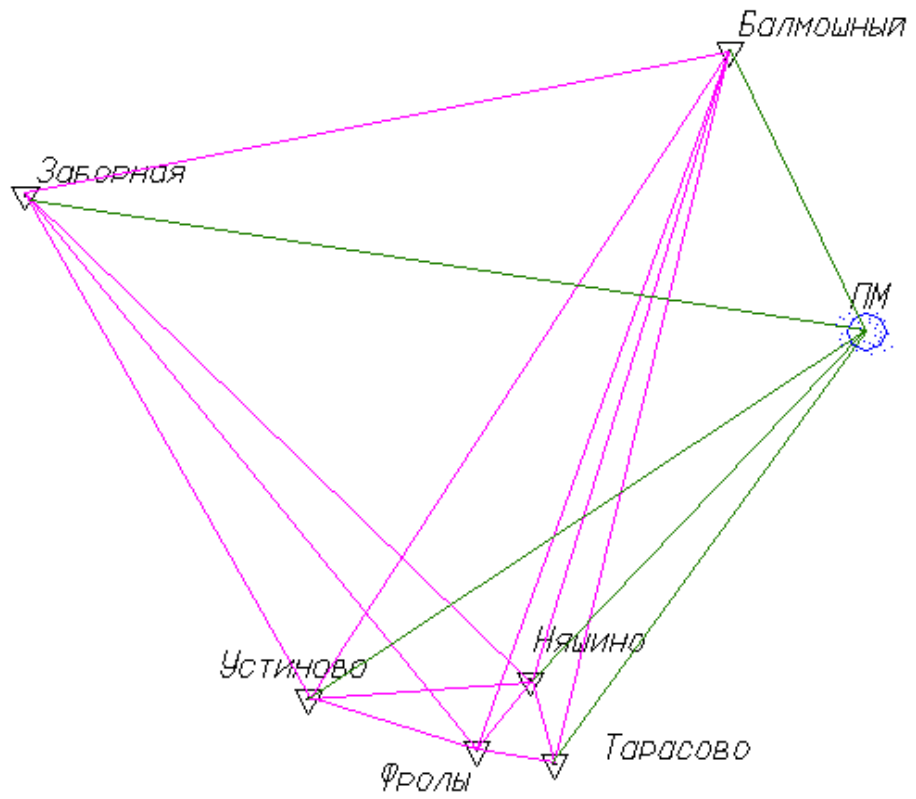
71-21-ИГДИ-Т

Лист

17



## Схема GPS



Масштаб 1: 10 000

- Красава ▲ пункт государственной геодезической сети
- вектор в режиме статика
- - - вектор в режиме кинематика

Инв. № ориг	Подпись и дата	Взам. инв. №					71-21-ИГДИ-Т	Лист
			Изм	Кол.уч	Лист	№ док		19
			Подпись	Дата				





## Сведения о результатах поверки приборов

Заводской номер: 1051468; 1051469

Регистрационный номер типа средства измерения в РСТ: 72764-18

Инв. № орг	Подпись и лага	Взам. инв. №					Лист
Изм	Кол.уч	Лист	№ док	Подпись	Дата	71-21-ИГДИ-Т	
						21	





Инв. № ориг	Взам. инв. №
	Подпись и дата

		<p>запрашивается Подрядчиком самостоятельно.</p> <p>6. Выписки из ЕГРН на <u>все</u> земельные участки, расположенные в границах кадастрового квартала 59:32:1160001 – запрашиваются Подрядчиком самостоятельно.</p> <p>7. Документы государственного фонда данных (далее – ГФД), полученные в результате проведения землеустройства, отнесенные к информации ограниченного доступа – запрашиваются Подрядчиком самостоятельно в ГФД Росреестра.</p> <p>8. Материалы инвентаризации земель – запрашиваются Подрядчиком самостоятельно в ГФД Росреестра и администрации Двуреченского сельского поселения.</p>
7	Виды и состав работ	<p>1. Инженерно-геодезические изыскания (далее – ИГДИ);</p> <p>2. Проект планировки территории;</p> <p>3. Проект межевания территории.</p> <p><b>Работы выполняются в три этапа:</b></p> <p><b>1 этап:</b> Выполнение инженерно-геодезических изысканий (в составе: топографическая съемка и отчет по инженерно-геодезическим изысканиям). <b>Срок выполнения 1 этапа составляет 30 календарных дней с даты начала выполнения работ, указанной в муниципальном контракте и включает в себя:</b></p> <ul style="list-style-type: none"> <li>- подготовка топографической основы для проверки в формате *dxf;</li> <li>- проверка Заказчиком;</li> <li>- доработка топографической основы для проверки в формате *dxf;</li> <li>- проверка доработанной топографической основы Заказчиком;</li> <li>- предоставление топографической съемки в формате *tab;</li> <li>- проверка топографической основы Заказчиком в формате *tab, приёмка работ;</li> <li>- доработка топографической съемки в формате *tab;</li> <li>- приемка топографической съемки Заказчиком.</li> </ul> <p>Топографическая съемка выполняется в системе координат МСК-59, в масштабе 1:1000.</p> <p><b>Месторасположение <u>всех</u> инженерных коммуникаций должно быть согласовано с собственниками таких инженерных коммуникаций, с предоставлением <u>оригинала</u> листа согласования в отчете об ИГДИ.</b></p> <p>Структура и состав таблиц топографической съемки формата *tab должна полностью соответствовать требованиям приложения 1 к настоящему техническому заданию.</p> <p><b>Результат исполнения 1 этапа является предоставление отчета об ИГДИ принятого Заказчиком.</b></p> <p><b>2 этап:</b> Разработка проекта планировки и проекта межевания территории. Документация по планировке территории выполняется в системе координат МСК-59, в масштабе 1:500-1:2000. Схема расположения элементов планировочной структуры выполняется в М 1:5000-1:10000.</p> <p><b>Срок выполнения 2 этапа составляет 30 календарных дней с даты окончания 1 этапа и включает в себя:</b></p> <p><b>2.1. сбор и обработка исходных данных</b>, включающие подготовку:</p> <ul style="list-style-type: none"> <li>- схемы отображающей местоположение существующих объектов капитального строительства, в том числе линейных объектов, объектов, подлежащих сносу, объектов незавершенного строительства, а также проходы к водным объектам общего пользования и их береговым полосам;</li> <li>- схемы границ территорий объектов культурного наследия;</li> <li>- схемы границ <u>зон с особыми условиями использования территорий</u>;</li> <li>- чертежа материалов по обоснованию проекта межевания территории, на котором отображаются материалы ИГДИ, границы зон с особыми условиями использования территорий, формы собственности земельных участков, виды права на земельные участки, границы и кадастровые номера земельных участков, границы населенных пунктов, границы территориальных зон.</li> </ul> <p><u>В состав исходных данных входит:</u></p> <ul style="list-style-type: none"> <li>- получение актуальных на момент разработки сведений из ЕГРН (кадастровые</li> </ul>

Изм	Кол.уч	Лист	№ док	Подпись	Дата
-----	--------	------	-------	---------	------

планы территорий, кадастровые выписки на все земельные участки, расположенные в границах проектирования), составление перечня существующих земельных участков, согласно приложению 3 к настоящему техническому заданию;

- получение документов государственного фонда данных, полученные в результате проведения землеустройства, отнесенные к информации ограниченного доступа;
- получение материалов инвентаризации земель;
- ИГДИ, принятые в результате 1 этапа работ;
- анализ положений генерального плана и правил землепользования и застройки территории;
- анализ утвержденных документаций по планировке территорий;
- запрос сведений о наличии утвержденных схем расположения земельного участка на кадастровом плане территории;
- анализ ограничений использования территории;
- выявление проблем территории.

**2.2. подготовка основных частей проекта** планировки и проекта межевания территории, включающих чертеж (чертежи) планировки территории, чертеж (чертежи) межевания территории, Том 1. Основная часть проекта планировки территории, Том 3. Основная часть проекта межевания территории.

В Томе 3 основной части проекта межевания территории необходимо представить обоснование принятых решений в отношении образуемых и изменяемых земельных участков, по способам образования с указанием ссылок на действующее законодательство, и целей, для которых образованы земельные участки в текстовой форме.

При отсутствии возможности образования земельного участка в один этап, необходимо предусмотреть несколько этапов межевания территории, отображенных на отдельных чертежах межевания территории, для достижения целевой конфигурации и площади земельного участка.

Форму перечня образуемых и изменяемых земельных участков выполнить согласно приложению 4 к настоящему техническому заданию.

Необходимо предусмотреть рациональные решения по межеванию территории с учетом сведений из ЕГРН, фактического использования земельных участков, документов государственного фонда данных, полученных в результате проведения землеустройства, материалов инвентаризации земель, ограничений в использовании территорий и иных факторов, влияющих на результаты межевания.

Под улично-дорожную сеть необходимо образовать земельные участки, включающие все конструктивные элементы улично-дорожной сети либо земельные участки в границах красных линий с соблюдением категорий улиц и дорог. Под каждую улицу необходимо образовать один земельный участок.

Каталоги координат образуемых земельных участков предоставляются для всех земельных участков, вне зависимости от этапа межевания территории.

При установлении сервитутов, необходимо представить каталоги координат всех сервитутов.

### **2.3. согласование (проверка и доработка) этапа 2.1 и 2.2 с Заказчиком.**

2.4. оформление материалов по обоснованию проекта планировки территории, включающих:

- схему организации движения транспорта (включая транспорт общего пользования) и пешеходов, отражающую местоположение объектов транспортной инфраструктуры и учитывающую существующие и прогнозные потребности в транспортном обеспечении на территории, а также схему организации улично-дорожной сети;
- схему вертикальной планировки территории, инженерной подготовки и инженерной защиты территории, подготовленную в случаях, установленных уполномоченным Правительством Российской Федерации федеральным органом исполнительной власти, и в соответствии с требованиями, установленными уполномоченным Правительством Российской Федерации федеральным органом исполнительной власти.

Состав схем, указанных в данном пункте, должен соответствовать требованиям п. 21, 22 постановления правительства РФ от 12.05.2017 № 564.

- карту (фрагмент карты) планировочной структуры территорий поселения, городского округа, межселенной территории муниципального района с отображением границ элементов планировочной структуры;

- обоснование определения границ зон планируемого размещения объектов капитального строительства;

- обоснование соответствия планируемых параметров, местоположения и назначения объектов регионального значения, объектов местного значения

Изм	Кол.уч	Лист	№ док	Подпись	Дата	Изм. №	ориг
						Взам. инв. №	Попись и дата



2.2. для размещения на сайтах Пермского муниципального района и сельского поселения - проект предоставляется в формате \*pdf, сшитым в один файл со всеми приложениями сопроводительным письмомна адрес электронной почты [strateg.permraion@mail.ru](mailto:strateg.permraion@mail.ru).

### 3. Требования к формату работы, после утверждения проекта:

Материалы в бумажном виде передаются Заказчику (Верхне-Муллинская, 74 а, 2 этаж, 1 каб.).

Материалы в электронном виде передаются Заказчику на адрес электронной почты [strateg.permraion@mail.ru](mailto:strateg.permraion@mail.ru) и CD-диске (2 экз.)

3.1. инженерно-геодезические изыскания предоставляются:

- в бумажном виде в 2 экз;

- в электронном виде в четырёх форматах \*dxf, \*tab, \*pdf, \*word.

**Информация растровой модели в формате \*pdf должна полностью соответствовать отчетам, созданным в \*dxf и рабочих наборах MapInfo (\*wor).**

3.2. документация по планировке территории предоставляется:

- в бумажном виде в 2 экз.

- в электронном виде в четырёх форматах \*tab, \* word, \*pdf, \*word.

Электронный вид должен отвечать требованиям для размещения в государственной информационной системе обеспечения градостроительной деятельности Пермского края, в частности:

- структура и состав таблиц топографической съемки формата \*tab должна полностью соответствовать требованиям приложения 1 к настоящему техническому заданию. Все атрибутивные данные, обязательные к заполнению, должны быть заполнены, согласно вариантам, предложенным в требованиях.

- структура и состав векторных слоев проекта планировки территории, передаваемого в электронном виде, и их атрибутивный формат MapInfo \*tab должен соответствовать требованиям, указанным в Приложении 2 к настоящему техническому заданию. Все атрибутивные данные, обязательные к заполнению, должны быть заполнены, согласно вариантам, предложенным в требованиях.

При отсутствии объектов в слое, его разработка не требуется.

При отсутствии в перечне слоёв необходимого, структура слоя принимается на усмотрение Подрядчика.

**Информация растровой модели в формате \*pdf должна полностью соответствовать отчетам, созданным в рабочих наборах MapInfo \*wor.**

Проект, передается в форматах \*pdf и \*word.

Проект в формате \*pdf должен быть сшит в один файл со всеми приложениями.

**Проект в формате \*word должен полностью соответствовать проекту в формате \*pdf (в т.ч. включение в файл \*word графических материалов).**

**Подрядчик передает Заказчику исходные данные, указанные в п. 5-9 раздела 6 настоящего технического задания.**

Электронная версия документации должна быть идентична по составу и содержанию бумажному носителю.

10

Нормативно-правовая база для разработки документации территориального планирования

Градостроительный кодекс Российской Федерации;  
Земельный кодекс Российской Федерации;  
Водный кодекс Российской Федерации;  
Гражданский кодекс Российской Федерации;  
Федеральный закон от 06.10.2003 № 131-ФЗ «Об общих принципах организации местного самоуправления в Российской Федерации»;  
Федеральный закон от 22.07.2008 № 123-ФЗ «Технический регламент о требованиях пожарной безопасности»;  
Федеральный закон от 13.07.2015 № 218-ФЗ «О государственной регистрации недвижимости»;  
Постановление Правительства Российской Федерации от 18.04.2016 № 322 «Об утверждении Положения о представлении в федеральный орган исполнительной власти (его территориальные органы), уполномоченный Правительством Российской Федерации на осуществление государственного кадастрового учета, государственной регистрации прав, ведение Единого государственного реестра недвижимости и предоставление сведений, содержащихся в Едином государственном реестре недвижимости, федеральными органами исполнительной

Изм. Кол.уч Лист №док Подпись Дата

Взам.инв.№

Подпись и дата

Изм. Кол.уч Лист №док Подпись Дата

власти, органами государственной власти субъектов Российской Федерации и органами местного самоуправления дополнительных сведений, воспроизводимых на публичных кадастровых картах»;

Постановление Правительства Российской Федерации от 22.04.2017 № 485 «О составе материалов и результатов инженерных изысканий, подлежащих размещению в информационных системах обеспечения градостроительной деятельности, федеральной государственной информационной системе территориального планирования, государственном фонде материалов и данных инженерных изысканий, Едином государственном фонде данных о состоянии окружающей среды, ее загрязнении, а также о форме и порядке их представления»;

Постановление Правительства Российской Федерации от 31.03.2017 № 402 «Об утверждении Правил выполнения инженерных изысканий, необходимых для подготовки документации по планировке территории, перечня видов инженерных изысканий, необходимых для подготовки документации по планировке территории, и о внесении изменений в постановление Правительства Российской Федерации от 19 января 2006 г. N 20»;

Приказ Министерства строительства и жилищно-коммунального хозяйства Российской Федерации от 25 апреля 2017 № 738/ПР «Об утверждении видов элементов планировочной структуры»;

Приказ Минстроя России от 25.04.2017 № 740/пр «Об установлении случаев подготовки и требований к подготовке, входящей в состав материалов по обоснованию проекта планировки территории схемы вертикальной планировки, инженерной подготовки и инженерной защиты территории»;

Приказ Минстроя России от 25.04.2017 № 739/пр «Об утверждении требований к цифровым топографическим картам и цифровым топографическим планам, используемым при подготовке графической части документации по планировке территории»;

СП 42.13330.2016 «Градостроительство. Планировка и застройка городских и сельских поселений» Актуализированная редакция СНиП 2.07.01-89\*;

СП 11-104-97 «Инженерно-геодезические изыскания для строительства»;

РДС 30-201-98 «Инструкция о порядке проектирования и установления красных линий в городах и других поселениях Российской Федерации»;

Региональные нормативы градостроительного проектирования;

Другие нормативно-правовые акты в области градостроительной деятельности.

Инов.№ ориг	Взам.инв.№

Изм	Кол.уч	Лист	№док	Подпись	Дата	71-21-ИГДИ-Т	Лист
							27

*АКТ*

*приемочного контроля полевых топографо-геодезических работ.*

1. Объект: «Выполнение инженерных изысканий, необходимых для разработки документации по проекту планировки и проекту межевания территории кадастрового квартала 59:32:1160001 д. Заборье Двуреченского сельского поселения Пермского муниципального района Пермского края»

2. Приемочный контроль материалов полевых топографо-геодезических работ, выполненный на объекте, произведен главным специалистом сектора топографо-геодезических изысканий Пинаевым Д.В.

3. В основу приемки и оценки качества выполненных работ приняты СП 11-104-97 и СНиП 11-02-96.

4. Полевые работы выполнены в декабре 2021г. бригадой изыскателей под руководством главного специалиста сектора топографо-геодезических изысканий Пинаева Д.В.

5. Виды и объем выполненных и принятых работ:

№ п/п	Виды работ	Ед. изм.	Задано		Выполнено	
			объем	стоимость	объем	стоимость
1	«Выполнение инженерных изысканий, необходимых для разработки документации по проекту планировки и проекту межевания территории кадастрового квартала 59:32:1160001 д. Заборье Двуреченского сельского поселения Пермского муниципального района Пермского края»	га	46.26		47	

6. Результаты приемочного контроля (точность):

Съёмка выполнена двухчастотным геодезическим приемником PrinCe i70 Turbo.

Заключение: Работа выполнена в соответствии с требованиями п.п. 5.14 – 5.18 СП 11 – 104 – 97.

7. Состояние полевой документации (простота, выразительность, внешний вид): удовлетворительно.

Инд. № орг	Взам. инв. №
Подпись и дата	

Изм	Кол.уч	Лист	№ док	Подпись	Дата	71-21-ИГДИ-Т	Лист
							28

8. Заключение по работе (оценка результатов полевых работ):

удовлетворительно

**Заключение:** Работа выполнена в соответствии с требованиями СП 11-104-97 и СНиП 11-02-96. Материалы пригодны для дальнейшего составления технического отчета.

Главный специалист отдела изысканий



Пинаев Д.В.

Индв.№ ориг	Взам.инв.№

Изм	Кол.уч	Лист	№док	Подпись	Дата

71-21-ИГДИ-Т





Топографический план масштаба 1:500

Инв. № ориг	Подпись и лага	Взам. инв. №

Изм	Кол.уч	Лист	№ док	Подпись	Дата	71-21-ИГДИ-Т









ООО «Уралгеодезия»

**Проект планировки и проект межевания территории  
кадастрового квартала 59:32:1160001 д. Заборье Двуреченского  
сельского поселения Пермского муниципального района  
Пермского края**

Том 3  
Проект межевания территории  
Основная часть

ШИФР МК-71/11-2021

**Пермь, 2022**



ООО «Уралгеодезия»

**Проект планировки и проект межевания территории кадастрового  
квартала 59:32:1160001 д. Заборье Двуреченского сельского  
поселения Пермского муниципального района Пермского края**

Том 3  
Проект межевания территории  
Основная часть

Заказчик

МКУ «Управление стратегического развития  
Пермского района»

Директор

Пинаев Д.В.

**Пермь 2022**

## Состав проекта межевания

<b>Основная часть</b>	
1	Том 3. Текстовая часть
2	Чертеж межевания территории. 1 этап. М 1:1000
3	Чертеж межевания территории. 2 этап. М 1:1000
<b>Материалы по обоснованию</b>	
1	Том 4. Текстовая часть
2	Чертеж материалов по обоснованию проекта межевания территории. М 1:1000

## Оглавление

1. Перечень и сведения о площади образуемых и изменяемых земельных участков, в том числе способы их образования. Виды разрешенного использования образуемых и изменяемых земельных участков .....	5
1.2. Перечень земельных участков, в том числе изменяемых и уточняемых.....	9
1.3. Перечень образуемых земельных участков .....	101
2. Перечень и сведения о площади образуемых земельных участков, которые будут отнесены к территориям общего пользования или имуществу общего пользования, в том числе в отношении которых предполагаются резервирование и изъятие для государственных или муниципальных нужд .....	108
3. Целевое назначение лесов, количественные и качественные характеристики лесного участка, вид (виды) разрешенного использования лесного участка, сведения о нахождении лесного участка в границах особо защитных участков лесов.....	109
4. Сведения о границах территории, в отношении которой утвержден проект межевания, содержащие перечень координат характерных точек этих границ...	109
Приложение .....	118
Каталоги координат уточняемых земельных участков.....	118

# **1. Перечень и сведения о площади образуемых и изменяемых земельных участков, в том числе способы их образования. Виды разрешенного использования образуемых и изменяемых земельных участков**

## **1.1. Общие положения проекта межевания территории**

Проект межевания территории разрабатывается в целях определения местоположения границ образуемых и изменяемых земельных участков для последующего проведения комплексных кадастровых работ.

В результате анализа имеющихся документов об объектах недвижимости, расположенных в рассматриваемом кадастровом квартале, проектом межевания территории предусмотрено исправление реестровых ошибок земельных участков а также уточнение границ земельных участков, границы которых не установлены в соответствии с требованиями действующего земельного законодательства (в кадастровом плане имеется графическая информация о таких земельных участках с декларированной площадью), согласно требованиям п. 1, 2 ч. 3 ст. 48.2 Федерального закона от 24 июля 2007 г. № 221-ФЗ «О кадастровой деятельности» (далее – 221-ФЗ:

При уточнении местоположения границ земельного участка, сведения Единого государственного реестра недвижимости о которых не соответствуют установленным на основании Федерального закона от 13 июля 2015 года № 218-ФЗ «О государственной регистрации недвижимости» (далее – 218-ФЗ) требованиям к описанию местоположения границ земельных участков, его площадь, определенная с учетом установленных в соответствии с 218-ФЗ требований, не должна быть:

- меньше площади земельного участка, сведения о которой относительно этого земельного участка содержатся в Едином государственном реестре недвижимости, более чем на десять процентов;

- больше площади земельного участка, сведения о которой относительно этого земельного участка содержатся в Едином государственном реестре недвижимости, более чем на величину предельного минимального размера земельного участка, установленного в соответствии с земельным законодательством;

- больше площади земельного участка, сведения о которой относительно этого земельного участка содержатся в Едином государственном реестре недвижимости, более чем на десять процентов, если предельный минимальный размер земельного участка не установлен.

Согласно карте «Карта градостроительного зонирования д. Мостовая, д. Заборье, д. Гпрюшки, п. Горный (Мостовая), д. Рассольная, д. Верхняя Рассольная, д. Дуброво» правил землепользования и застройки Двуреченского сельского поселения Пермского муниципального района, территория рассматриваемого кадастрового квартала расположена в границах территориальных зон:

- Зона садоводческих или огороднических земельных участков (СХ-2);
- Зона делового, общественного и коммерческого назначения (О-1).



**Предельные размеры земельных участков, установленных для  
территориальной зоны СХ-2**

Таблица 1

№ п/ п	Наименование параметра	Значение параметра	Един ица измер ения
1.	Максимальная площадь земельного участка	не подлежит установлению	
2.	Минимальная площадь земельного участка за исключением видов использования:	не подлежит установлению	
	13.2 Ведение садоводства	300	кв. м

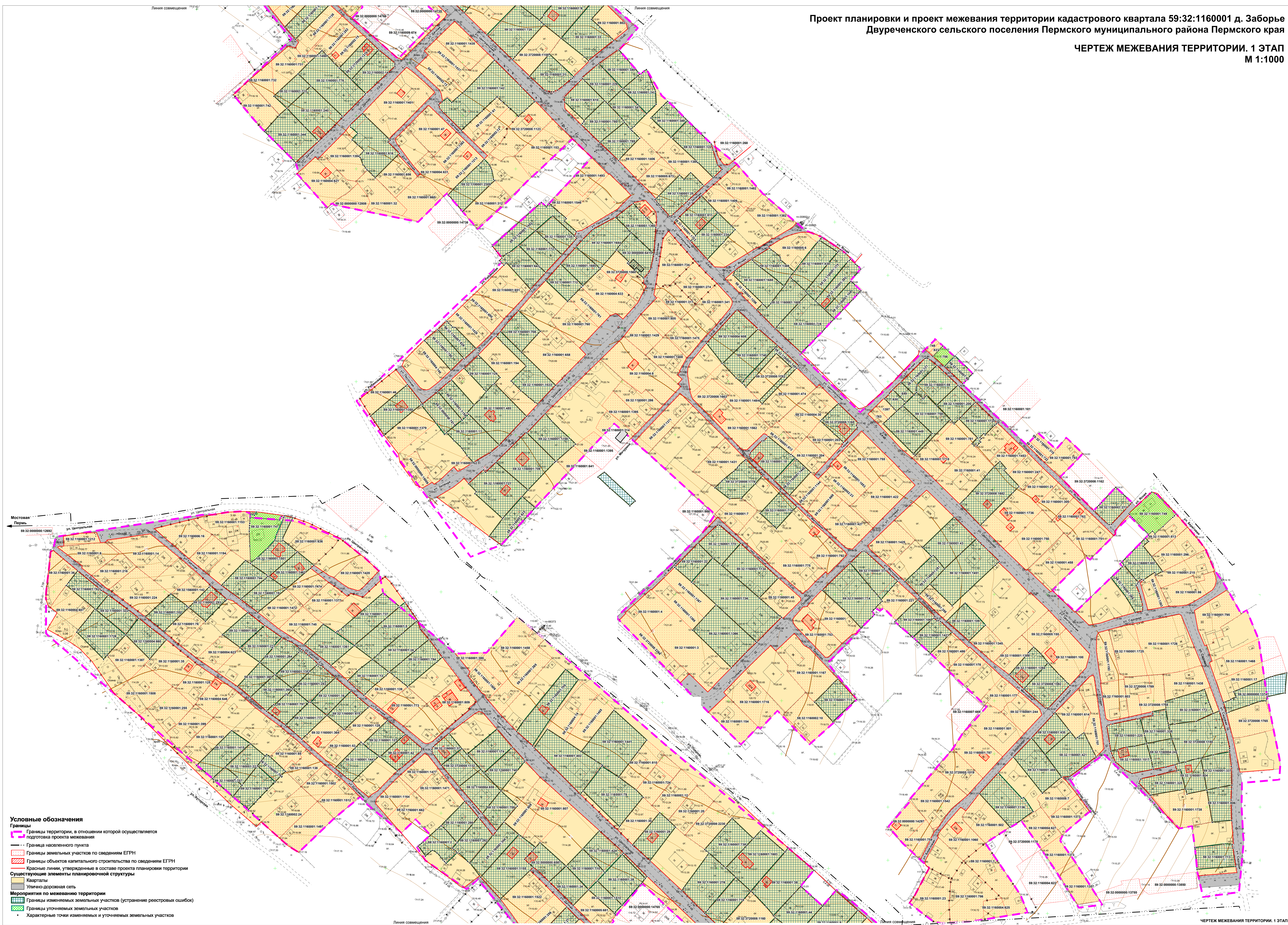
**Предельные размеры земельных участков, установленных для  
территориальной зоны О-1**

Таблица 2

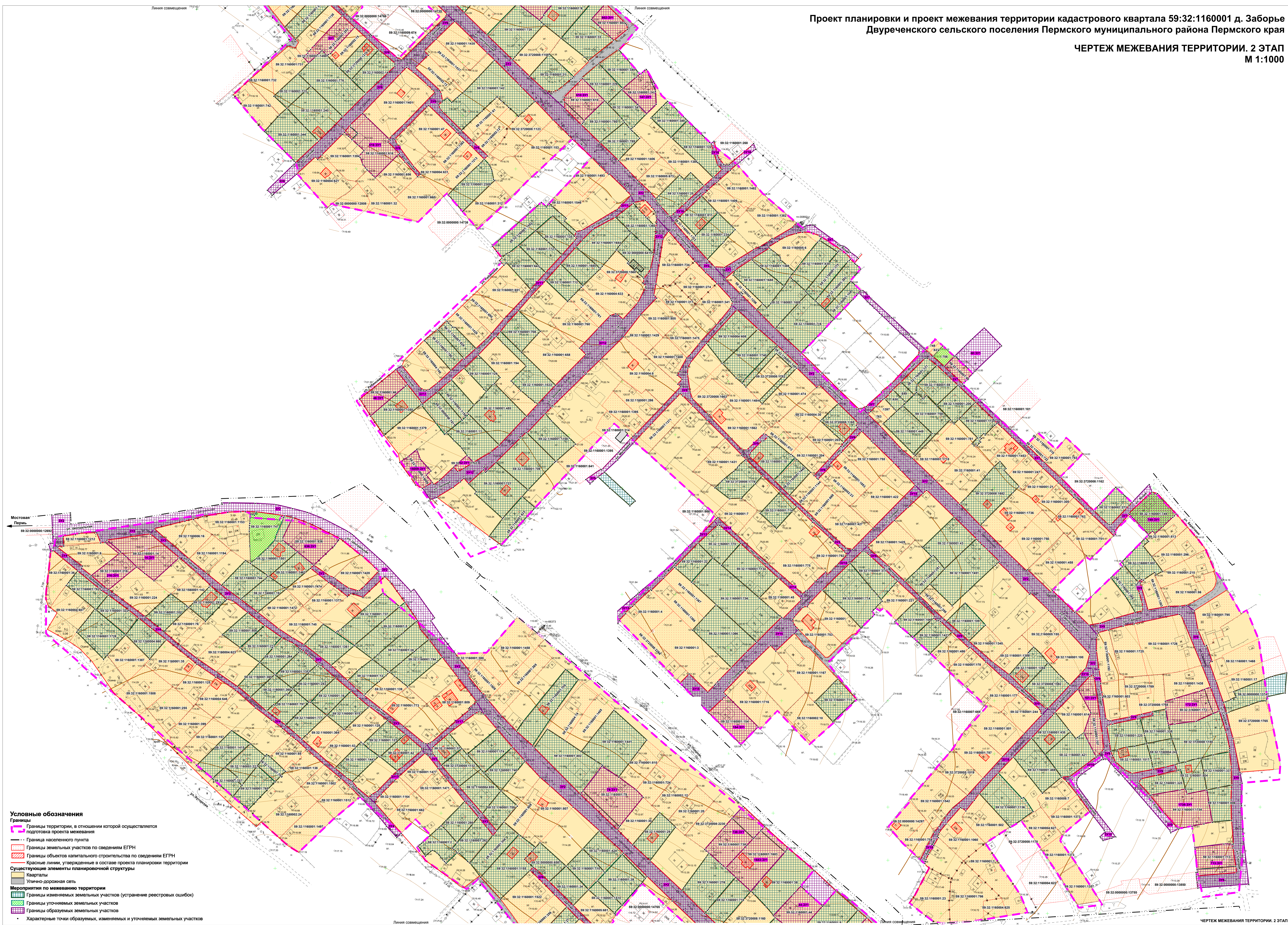
№ п/ п	Наименование параметра	Значение параметра	Един ица измер ения
1.	Максимальная площадь земельного участка	не подлежит установлению	-
2.	Минимальная площадь земельного участка за исключением видов использования:	не подлежит установлению	-

Проектом межевания территории не предусмотрено уточнение границ земельных участков, границы которых не установлены в соответствии с требованиями действующего земельного законодательства (в кадастровом плане отсутствует графическая информация о таких земельных участках). Уточнение границ земельных участков необходимо произвести в составе проведения комплексных кадастровых работ.











## 1.2. Перечень земельных участков, в том числе изменяемых и уточняемых

Таблица 5

Условный № на чертеже	Кадастровый номер	Адрес земельного участка	Вид разрешенного использования	Исходная площадь земельного участка, кв. м	Площадь земельного участка по проекту, кв. м	Обоснование принятых проектных решений
1	59:32:0000000:6415	Двуреченское сельское поселение, д. Заборье	для ведения личного подсобного хозяйства	783	784	устранение реестровой ошибки в соответствии с фактическим местоположением ограждений, объектов капитального строительства; увеличение площади на 1 кв.м. (0 %)
2	59:32:0000000:6587	Двуреченское сельское поселение, д. Заборье	для садоводства	634	637	устранение реестровой ошибки в соответствии с фактическим местоположением ограждений, объектов капитального строительства пределах величины предельного минимального размера земельного участка, установленного в ПЗЗ, - 300 кв.м (+3 кв.м)
3	59:32:0000000:7811	Двуреченское сельское поселение, д. Заборье	для садоводства	651	726	устранение реестровой ошибки в соответствии с фактическим местоположением ограждений, объектов капитального строительства пределах величины предельного минимального размера

Условный № на чертеже	Кадастровый номер	Адрес земельного участка	Вид разрешенного использования	Исходная площадь земельного участка, кв. м	Площадь земельного участка по проекту, кв. м	Обоснование принятых проектных решений
						земельного участка, установленного в ПЗЗ, - 300 кв.м (+75 кв.м)
4	59:32:1100001:2309	д. Заборье, ул. Рябиновая, з/у 11	для садоводства	1017	968	устранение реестровой ошибки в соответствии с фактическим местоположением ограждений, объектов капитального строительства; уменьшение площади на 49 кв.м. (5 %)
5	59:32:1160001:1	Двуреченское сельское поселение, д. Заборье	для садоводства	1467	-	изменение границ не предусматривается
6	59:32:1160001:2	д. Заборье, ул. Дубравная, 37	для садоводничества	600	619	устранение реестровой ошибки в соответствии с фактическим местоположением ограждений, объектов капитального строительства пределах величины предельного минимального размера земельного участка, установленного в ПЗЗ, - 300 кв.м (+19 кв.м)
7	59:32:1160001:3	Двуреченское сельское поселение, д. Заборье	для ведения личного подсобного хозяйства	2456	-	изменение границ не предусматривается

Условный № на чертеже	Кадастровый номер	Адрес земельного участка	Вид разрешенного использования	Исходная площадь земельного участка, кв. м	Площадь земельного участка по проекту, кв. м	Обоснование принятых проектных решений
8	59:32:1160001:4	Двуреченское сельское поселение, д. Заборье	для ведения личного подсобного хозяйства	956	-	изменение границ не предусматривается
9	59:32:1160001:5	д. Заборье, ул. Центральная, з/у 52	для садоводства	1064	1139	устранение реестровой ошибки в соответствии с фактическим местоположением ограждений, объектов капитального строительства пределах величины предельного минимального размера земельного участка, установленного в ПЗЗ, - 300 кв.м (+75 кв.м)
10	59:32:1160001:6	д. Заборье, ул. Центральная, д. 38	для садоводства	870	-	изменение границ не предусматривается
11	59:32:1160001:7	Двуреченское сельское поселение, д. Заборье	для садоводства	767	-	изменение границ не предусматривается
12	59:32:1160001:9	д. Заборье, ул. Покровская, д. 6	для садоводства	1370	1409	устранение реестровой ошибки в соответствии с фактическим местоположением ограждений, объектов капитального строительства пределах величины предельного минимального размера земельного участка,

Условный № на чертеже	Кадастровый номер	Адрес земельного участка	Вид разрешенного использования	Исходная площадь земельного участка, кв. м	Площадь земельного участка по проекту, кв. м	Обоснование принятых проектных решений
						установленного в ПЗЗ, - 300 кв.м (+39 кв.м)
13	59:32:1160001:11	д. Заборье, ул. Зеленая, д. 5	для садоводства	1101	1101	устранение реестровой ошибки в соответствии с фактическим местоположением ограждений, объектов капитального строительства с сохранением исходной площади
14	59:32:1160001:12	Двуреченское сельское поселение, д. Заборье	для садоводничества	848	-	изменение границ не предусматривается
15	59:32:1160001:13	Двуреченское сельское поселение, д. Заборье	для садоводства	561	597	устранение реестровой ошибки в соответствии с фактическим местоположением ограждений, объектов капитального строительства пределах величины предельного минимального размера земельного участка, установленного в ПЗЗ, - 300 кв.м (+36 кв.м)
16	59:32:1160001:14	Двуреченское сельское поселение, д. Заборье	для садоводства	1361	1373	позиция 8 таблицы 6
17	59:32:1160001:15	Двуреченское сельское	для садоводства	1181	-	границы земельного участка не установлены в соответствии

Условный № на чертеже	Кадастровый номер	Адрес земельного участка	Вид разрешенного использования	Исходная площадь земельного участка, кв. м	Площадь земельного участка по проекту, кв. м	Обоснование принятых проектных решений
		поселение, д. Заборье				с требованиями действующего земельного законодательства, уточнение границ предусматривается при проведении комплексных кадастровых работ (далее – ККР)
18	59:32:1160001:16	д. Заборье, ул. Удачная, уч. № 22	для садоводства	600	591	устранение реестровой ошибки в соответствии с фактическим местоположением ограждений, объектов капитального строительства; уменьшение площади на 9 кв.м. (1 %)
19	59:32:1160001:18	д. Заборье, ул. Мичурина, д.10	для садоводства	943	909	устранение реестровой ошибки в соответствии с фактическим местоположением ограждений, объектов капитального строительства; уменьшение площади на 34 кв.м. (4 %)
20	59:32:1160001:19	д. Заборье, ул. Удачная, уч. № 9	-	636	631	устранение реестровой ошибки в соответствии с фактическим местоположением ограждений, объектов капитального строительства; уменьшение площади на 5 кв.м. (1 %)



Условный № на чертеже	Кадастровый номер	Адрес земельного участка	Вид разрешенного использования	Исходная площадь земельного участка, кв. м	Площадь земельного участка по проекту, кв. м	Обоснование принятых проектных решений
21	59:32:1160001:20	д. Заборье, ул. Покровская, д. 18	для садоводства	829	-	изменение границ не предусматривается
22	59:32:1160001:21	д. Заборье, ул. Ясная, д. 34	для садоводства	551	-	изменение границ не предусматривается
23	59:32:1160001:22	Двуреченское сельское поселение, д. Заборье	для личного подсобного хозяйства	638	627	устранение реестровой ошибки в соответствии с фактическим местоположением ограждений, объектов капитального строительства; уменьшение площади на 11 кв.м. (2 %)
24	59:32:1160001:23	д. Заборье, ул. Берёзовая, д. 2	для садоводства	1322	-	изменение границ не предусматривается
25	59:32:1160001:25	Двуреченское сельское поселение, д. Заборье	для садоводничества	902	905	устранение реестровой ошибки в соответствии с фактическим местоположением ограждений, объектов капитального строительства пределах величины предельного минимального размера земельного участка, установленного в ПЗЗ, - 300 кв.м (+3 кв.м)
26	59:32:1160001:27	Двуреченское сельское поселение, д. Заборье	для садоводства	680	693	устранение реестровой ошибки в соответствии с фактическим местоположением ограждений,

Условный № на чертеже	Кадастровый номер	Адрес земельного участка	Вид разрешенного использования	Исходная площадь земельного участка, кв. м	Площадь земельного участка по проекту, кв. м	Обоснование принятых проектных решений
						объектов капитального строительства в пределах величины предельного минимального размера земельного участка, установленного в ПЗЗ, - 300 кв.м (+13 кв.м)
27	59:32:1160001:28	д. Заборье, ул. Центральная, д. 54	для садоводства	954	949	устранение реестровой ошибки в соответствии с фактическим местоположением ограждений, объектов капитального строительства; уменьшение площади на 5 кв.м. (1 %)
28	59:32:1160001:29	Двуреченское сельское поселение, д. Заборье	для садоводничества	770	774	устранение реестровой ошибки в соответствии с фактическим местоположением ограждений, объектов капитального строительства в пределах величины предельного минимального размера земельного участка, установленного в ПЗЗ, - 300 кв.м (+4 кв.м)
29	59:32:1160001:30	Двуреченское сельское поселение, д. Заборье	для садоводничества	756	-	изменение границ не предусматривается

Условный № на чертеже	Кадастровый номер	Адрес земельного участка	Вид разрешенного использования	Исходная площадь земельного участка, кв. м	Площадь земельного участка по проекту, кв. м	Обоснование принятых проектных решений
30	59:32:1160001:31	д. Заборье, ул. Центральная, з/у 49а	для садоводства	802	797	устранение реестровой ошибки в соответствии с фактическим местоположением ограждений, объектов капитального строительства; уменьшение площади на 5 кв.м. (1 %)
31	59:32:1160001:32	д. Заборье, ул. Тупиковая, д. 6	отдельно стоящие многоквартирные дома 1-3 этажа с приусадебными участками	888	-	изменение границ не предусматривается
32	59:32:1160001:33	Двуреченское сельское поселение, д. Заборье	для садоводства	1329	1330	устранение реестровой ошибки в соответствии с фактическим местоположением ограждений, объектов капитального строительства пределах величины предельного минимального размера земельного участка, установленного в ПЗЗ, - 300 кв.м (+1 кв.м)
33	59:32:1160001:34	Двуреченское с.п., д. Заборье	для садоводства	590	613	устранение реестровой ошибки в соответствии с фактическим местоположением ограждений, объектов капитального строительства пределах величины предельного

Условный № на чертеже	Кадастровый номер	Адрес земельного участка	Вид разрешенного использования	Исходная площадь земельного участка, кв. м	Площадь земельного участка по проекту, кв. м	Обоснование принятых проектных решений
						минимального размера земельного участка, установленного в ПЗЗ, - 300 кв.м (+23 кв.м)
34	59:32:1160001:35	д. Заборье, ул. Дубравная, з/у 10	для садоводничества	1043	-	изменение границ не предусматривается
35	59:32:1160001:36	д. Заборье, снт Новая Жизнь, квартал 12, участок 8	для сада	750	-	изменение границ не предусматривается
36	59:32:1160001:37	д. Заборье, ул. Удачная, 27	для садоводства	423	409	устранение реестровой ошибки в соответствии с фактическим местоположением ограждений, объектов капитального строительства; уменьшение площади на 14 кв.м. (7 %)
37	59:32:1160001:38	д. Заборье, ул. Покровская, д. 10	для садоводства	1617	1627	устранение реестровой ошибки в соответствии с фактическим местоположением ограждений, объектов капитального строительства пределах величины предельного минимального размера земельного участка, установленного в ПЗЗ, - 300 кв.м (+10 кв.м)
38	59:32:1160001:39	Двуреченское	для ведения	1100	994	устранение реестровой



Условный № на чертеже	Кадастровый номер	Адрес земельного участка	Вид разрешенного использования	Исходная площадь земельного участка, кв. м	Площадь земельного участка по проекту, кв. м	Обоснование принятых проектных решений
		сельское поселение, д. Заборье	садоводства			ошибки в соответствии с фактическим местоположением ограждений, объектов капитального строительства; уменьшение площади на 6 кв.м. (1 %)
39	59:32:1160001:41	д. Заборье, ул. Центральная, д. 89	для индивидуального жилищного строительства	1514	-	изменение границ не предусматривается
40	59:32:1160001:42	д. Заборье, снт Новая Жизнь, Квартал 13 Участок 3.	для садоводства	624	624	устранение реестровой ошибки в соответствии с фактическим местоположением ограждений, объектов капитального строительства с сохранением исходной площади
41	59:32:1160001:43	д. Заборье, ул. Центральная, д. 124	для садоводства	1173	1181	устранение реестровой ошибки в соответствии с фактическим местоположением ограждений, объектов капитального строительства пределах величины предельного минимального размера земельного участка, установленного в ПЗЗ, - 300 кв.м (+12 кв.м)
42	59:32:1160001:44	Двуреченское сельское	для садоводства	969	964	устранение реестровой ошибки в соответствии с

Условный № на чертеже	Кадастровый номер	Адрес земельного участка	Вид разрешенного использования	Исходная площадь земельного участка, кв. м	Площадь земельного участка по проекту, кв. м	Обоснование принятых проектных решений
		поселение, д. Заборье				фактическим местоположением ограждений, объектов капитального строительства; уменьшение площади на 5 кв.м. (1 %)
43	59:32:1160001:45	д. Заборье, ул. Полевая, 9	для садоводства	765	-	изменение границ не предусматривается
44	59:32:1160001:46	д. Заборье, ул. Песочная, 24	для садоводничества	800	-	позиция 2 таблицы 6
45	59:32:1160001:47	Двуреченское сельское поселение, д. Заборье	для садоводства	1136	-	изменение границ не предусматривается
46	59:32:1160001:53	д. Заборье, ул. Дубравная, д.27	для садоводства	649	-	изменение границ не предусматривается
47	59:32:1160001:54	Двуреченское сельское поселение, д. Заборье	для садоводничества	600	-	границы земельного участка не установлены в соответствии с требованиями действующего земельного законодательства, уточнение границ предусматривается при проведении ККР
48	59:32:1160001:59	Двуреченское сельское поселение, д. Заборье	для садоводства	780	789	устранение реестровой ошибки в соответствии с фактическим местоположением ограждений, объектов капитального строительства пределах величины предельного минимального размера

Условный № на чертеже	Кадастровый номер	Адрес земельного участка	Вид разрешенного использования	Исходная площадь земельного участка, кв. м	Площадь земельного участка по проекту, кв. м	Обоснование принятых проектных решений
						земельного участка, установленного в ПЗЗ, - 300 кв.м (+9 кв.м)
49	59:32:1160001:60	Двуреченское сельское поселение, д. Заборье	для садоводства	327	327	устранение реестровой ошибки в соответствии с фактическим местоположением ограждений, объектов капитального строительства с сохранением исходной площади
50	59:32:1160001:61	Двуреченское с/п, д. Заборье	для садоводничества	720	-	изменение границ не предусматривается
51	59:32:1160001:62	Двуреченское сельское поселение, д. Заборье	под общественную застройку	112	-	позиция 4 таблицы 6
52	59:32:1160001:63	Двуреченское сельское поселение, д. Заборье	для садоводства	600	-	границы земельного участка не установлены в соответствии с требованиями действующего земельного законодательства, уточнение границ предусматривается при проведении ККР
53	59:32:1160001:76	д. Заборье, ул. Дубравная, д. 9	для садоводства	615	-	изменение границ не предусматривается
54	59:32:1160001:79	Двуреченское сельское поселение, д. Заборье	для садоводства	1500	1477	устранение реестровой ошибки в соответствии с фактическим местоположением ограждений, объектов капитального строительства;

Условный № на чертеже	Кадастровый номер	Адрес земельного участка	Вид разрешенного использования	Исходная площадь земельного участка, кв. м	Площадь земельного участка по проекту, кв. м	Обоснование принятых проектных решений
						уменьшение площади на 23 кв.м. (3 %)
55	59:32:1160001:85	д. Заборье, ул. Дубравная, з/у 22	для садоводства	503	-	изменение границ не предусматривается
56	59:32:1160001:86	Двуреченское сельское поселение, д. Заборье	для садоводства	974	-	изменение границ не предусматривается
57	59:32:1160001:100	д. Заборье, ул. Центральная, д. 134	для индивидуального жилищного строительства	1312	-	изменение границ не предусматривается
58	59:32:1160001:102	д. Заборье, ул. Дубравная, д. 7	-	652	649	устранение реестровой ошибки в соответствии с фактическим местоположением ограждений, объектов капитального строительства; уменьшение площади на 3 кв.м. (1 %)
59	59:32:0000000:175 (ЕЗ: 59:32:1160001:104, 59:32:3720008:1183 )	д. Заборье, ул. Ясная, з/у 126	для садоводства	789	790	устранение реестровой ошибки контура 59:32:1160001:104 в соответствии с фактическим местоположением ограждений, объектов капитального строительства пределах величины предельного минимального размера земельного участка,



Условный № на чертеже	Кадастровый номер	Адрес земельного участка	Вид разрешенного использования	Исходная площадь земельного участка, кв. м	Площадь земельного участка по проекту, кв. м	Обоснование принятых проектных решений
						установленного в ПЗЗ, - 300 кв.м (+1 кв.м)
60	59:32:1160001:106	Двуреченское сельское поселение, д. Заборье	для садоводства	659	659	устранение реестровой ошибки в соответствии с фактическим местоположением ограждений, объектов капитального строительства с сохранением исходной площади
61	59:32:1160001:109	Двуреченское сельское поселение, д. Заборье	для садоводства	670	654	устранение реестровой ошибки в соответствии с фактическим местоположением ограждений, объектов капитального строительства; уменьшение площади на 16 кв.м. (4 %)
62	59:32:1160001:121	Двуреченское сельское поселение, д. Заборье	для садоводства	438	450	устранение реестровой ошибки в соответствии с фактическим местоположением ограждений, объектов капитального строительства пределах величины предельного минимального размера земельного участка, установленного в ПЗЗ, - 300 кв.м (+12 кв.м)
63	59:32:1160001:122	Двуреченское сельское поселение, д.	для садоводства	1018	1043	устранение реестровой ошибки в соответствии с фактическим

Условный № на чертеже	Кадастровый номер	Адрес земельного участка	Вид разрешенного использования	Исходная площадь земельного участка, кв. м	Площадь земельного участка по проекту, кв. м	Обоснование принятых проектных решений
		Заборье				местоположением ограждений, объектов капитального строительства пределах величины предельного минимального размера земельного участка, установленного в ПЗЗ, - 300 кв.м (+25 кв.м)
64	59:32:1160001:125	д. Заборье, ул. Дубравная, д. 12	для садоводства	677	-	изменение границ не предусматривается
65	59:32:1160001:127	д. Заборье, ул. Удачная, д. 28	для садоводства	600	607	устранение реестровой ошибки в соответствии с фактическим местоположением ограждений, объектов капитального строительства пределах величины предельного минимального размера земельного участка, установленного в ПЗЗ, - 300 кв.м (+7 кв.м)
66	59:32:1160001:128	Двуреченское сельское поселение, д. Заборье	для садоводства	626	-	изменение границ не предусматривается
67	59:32:1160001:129	Двуреченское сельское поселение, д. Заборье	для садоводства	533	553	устранение реестровой ошибки в соответствии с фактическим местоположением ограждений, объектов капитального

Условный № на чертеже	Кадастровый номер	Адрес земельного участка	Вид разрешенного использования	Исходная площадь земельного участка, кв. м	Площадь земельного участка по проекту, кв. м	Обоснование принятых проектных решений
						строительства пределах величины предельного минимального размера земельного участка, установленного в ПЗЗ, - 300 кв.м (+20 кв.м)
68	59:32:1160001:135	Двуреченское сельское поселение, д. Заборье	для садоводства	662	680	устранение реестровой ошибки в соответствии с фактическим местоположением ограждений, объектов капитального строительства пределах величины предельного минимального размера земельного участка, установленного в ПЗЗ, - 300 кв.м (+18 кв.м)
69	59:32:1160001:138	д. Заборье, снт Новая жизнь, Квартал 12	для садоводства	600	-	изменение границ не предусматривается
70	59:32:1160001:139	Двуреченское сельское поселение, д. Заборье	для садоводства	638	-	изменение границ не предусматривается
71	59:32:1160001:142	Двуреченское сельское поселение, д. Заборье	для личного подсобного хозяйства	2462	2437	устранение реестровой ошибки в соответствии с фактическим местоположением ограждений, объектов капитального строительства; уменьшение площади на 25

Условный № на чертеже	Кадастровый номер	Адрес земельного участка	Вид разрешенного использования	Исходная площадь земельного участка, кв. м	Площадь земельного участка по проекту, кв. м	Обоснование принятых проектных решений
						кв.м. (3 %)
72	59:32:1160001:145	Двуреченское сельское поселение, д. Заборье	для садоводства	600	-	границы земельного участка не установлены в соответствии с требованиями действующего земельного законодательства, уточнение границ предусматривается при проведении ККР
73	59:32:1160001:147	д. Заборье, ул. Подлесная, з/у 2а	для садоводства	742	717	устранение реестровой ошибки в соответствии с фактическим местоположением ограждений, объектов капитального строительства; уменьшение площади на 25 кв.м. (5 %)
74	59:32:1160001:153	д. Заборье, ул. Центральная, 88	для садоводства	1328	-	изменение границ не предусматривается
75	59:32:1160001:154	д. Заборье, ул. Полевая, з/у 2	для садоводства	982	-	изменение границ не предусматривается
76	59:32:1160001:157	д. Заборье, ул. Хуторская, з/у 31	для садоводничества	864	-	изменение границ не предусматривается
77	59:32:1160001:172	Двуреченское сельское поселение, д. Заборье	для садоводства	999	1010	устранение реестровой ошибки в соответствии с фактическим местоположением ограждений, объектов капитального строительства пределах величины предельного



Условный № на чертеже	Кадастровый номер	Адрес земельного участка	Вид разрешенного использования	Исходная площадь земельного участка, кв. м	Площадь земельного участка по проекту, кв. м	Обоснование принятых проектных решений
						минимального размера земельного участка, установленного в ПЗЗ, - 300 кв.м (+11 кв.м)
78	59:32:1160001:174	Двуреченское сельское поселение, д. Заборье	для садоводства	700	776	устранение реестровой ошибки в соответствии с фактическим местоположением ограждений, объектов капитального строительства пределах величины предельного минимального размера земельного участка, установленного в ПЗЗ, - 300 кв.м (+76 кв.м)
79	59:32:1160001:188	Двуреченское сельское поселение, д. Заборье	для садоводства	793	-	границы земельного участка не установлены в соответствии с требованиями действующего земельного законодательства, уточнение границ предусматривается при проведении ККР
80	59:32:1160001:191	Двуреченское сельское поселение, д. Заборье	для садоводства	600	-	границы земельного участка не установлены в соответствии с требованиями действующего земельного законодательства, уточнение границ предусматривается при проведении ККР
81	59:32:1160001:194	Двуреченское сельское	для садоводства	1495	-	изменение границ не предусматривается

Условный № на чертеже	Кадастровый номер	Адрес земельного участка	Вид разрешенного использования	Исходная площадь земельного участка, кв. м	Площадь земельного участка по проекту, кв. м	Обоснование принятых проектных решений
		поселение, д. Заборье				
82	59:32:1160001:200	д. Заборье, ул. Ясная, д. 24	для индивидуального жилищного строительства	659	657	устранение реестровой ошибки в соответствии с фактическим местоположением ограждений, объектов капитального строительства; уменьшение площади на 2 кв.м. (0 %)
83	59:32:1160001:203	д. Заборье, пер. Тихий, д. 3	для садоводства	604	-	изменение границ не предусматривается
84	59:32:1160001:204	д. Заборье, пер. Тихий, д. 5	для садоводства	635	-	изменение границ не предусматривается
85	59:32:1160001:206	д. Заборье, ул. Дубравная, д.18	для садоводства	599	-	границы земельного участка не установлены в соответствии с требованиями действующего земельного законодательства, уточнение границ предусматривается при проведении ККР
86	59:32:1160001:211	д. Заборье, снт "Новая жизнь", Участок 13/19	для садоводства	615	615	устранение реестровой ошибки в соответствии с фактическим местоположением ограждений, объектов капитального строительства с сохранением исходной площади
87	59:32:1160001:215	Двуреченское сельское поселение, д.	для садоводства	952	-	изменение границ не предусматривается

Условный № на чертеже	Кадастровый номер	Адрес земельного участка	Вид разрешенного использования	Исходная площадь земельного участка, кв. м	Площадь земельного участка по проекту, кв. м	Обоснование принятых проектных решений
		Заборье				
88	59:32:1160001:216	д. Заборье, ул. Дубравная, д. 3	отдельно стоящие многоквартирные дома 1-3 этажа с приусадебными участками	685	-	позиция 9 таблицы 6
89	59:32:1160001:220	Двуреченское сельское поселение, д. Заборье	для садоводничества	820	814	устранение реестровой ошибки в соответствии с фактическим местоположением ограждений, объектов капитального строительства; уменьшение площади на 6 кв.м. (1 %)
90	59:32:1160001:221	Двуреченское сельское поселение, д. Заборье	для садоводства	700	-	изменение границ не предусматривается
91	59:32:1160001:223	д. Заборье, ул. Хуторская, д. 35	для садоводства	600	633	устранение реестровой ошибки в соответствии с фактическим местоположением ограждений, объектов капитального строительства пределах величины предельного минимального размера земельного участка, установленного в ПЗЗ, - 300 кв.м (+33 кв.м)
92	59:32:1160001:224	Двуреченское сельское поселение	для садоводства	1238	-	изменение границ не предусматривается

Условный № на чертеже	Кадастровый номер	Адрес земельного участка	Вид разрешенного использования	Исходная площадь земельного участка, кв. м	Площадь земельного участка по проекту, кв. м	Обоснование принятых проектных решений
		поселение, д. Заборье				
93	59:32:1160001:229	Двуреченское сельское поселение, д. Заборье	для садоводничества	655	684	устранение реестровой ошибки в соответствии с фактическим местоположением ограждений, объектов капитального строительства пределах величины предельного минимального размера земельного участка, установленного в ПЗЗ, - 300 кв.м (+29 кв.м)
94	59:32:1160001:234	Двуреченское сельское поселение, д. Заборье	для садоводства	895	872	устранение реестровой ошибки в соответствии с фактическим местоположением ограждений, объектов капитального строительства; уменьшение площади на 23 кв.м. (3 %)
95	59:32:1160001:240	д. Заборье, снт Новая жизнь, участок 11/09	для садоводства	1350	1343	устранение реестровой ошибки в соответствии с фактическим местоположением ограждений, объектов капитального строительства; уменьшение площади на 7 кв.м. (0 %)
96	59:32:1160001:244	Двуреченское сельское	для садоводства	757	-	изменение границ не предусматривается



Условный № на чертеже	Кадастровый номер	Адрес земельного участка	Вид разрешенного использования	Исходная площадь земельного участка, кв. м	Площадь земельного участка по проекту, кв. м	Обоснование принятых проектных решений
		поселение, д. Заборье				
97	59:32:1160001:247	д. Заборье, ул. Ясная, з/у 32	для садоводства	561	-	изменение границ не предусматривается
98	59:32:1160001:255	д. Заборье, ул. Хуторская, з/у 27	для садоводства	902	-	изменение границ не предусматривается
99	59:32:1160001:256	Двуреченское сельское поселение, д. Заборье	отдельно стоящие многоквартирные дома 1-3 этажа с приусадебным участком	713	-	изменение границ не предусматривается
100	59:32:1160001:262	д. Заборье, ул. Удачная, д. 40	для садоводства	700	714	устранение реестровой ошибки в соответствии с фактическим местоположением ограждений, объектов капитального строительства пределах величины предельного минимального размера земельного участка, установленного в ПЗЗ, - 300 кв.м (+14 кв.м)
101	59:32:1160001:264	д. Заборье, ул. Удачная, з/у 16	для садоводства	600	617	устранение реестровой ошибки в соответствии с фактическим местоположением ограждений, объектов капитального строительства пределах величины предельного минимального размера

Условный № на чертеже	Кадастровый номер	Адрес земельного участка	Вид разрешенного использования	Исходная площадь земельного участка, кв. м	Площадь земельного участка по проекту, кв. м	Обоснование принятых проектных решений
						земельного участка, установленного в ПЗЗ, - 300 кв.м (+17 кв.м)
102	59:32:1160001:265	Двуреченское сельское поселение, д. Заборье	для садоводства	1149	-	изменение границ не предусматривается
103	59:32:1160001:266	д. Заборье, ул. Удачная, д. 38	для садоводства	582	601	устранение реестровой ошибки в соответствии с фактическим местоположением ограждений, объектов капитального строительства пределах величины предельного минимального размера земельного участка, установленного в ПЗЗ, - 300 кв.м (+19 кв.м)
104	59:32:1160001:273	Двуреченское сельское поселение, д. Заборье	не установлено	630	631	устранение реестровой ошибки в соответствии с фактическим местоположением ограждений, объектов капитального строительства пределах величины предельного минимального размера земельного участка, установленного в ПЗЗ, - 300 кв.м (+1 кв.м)
105	59:32:1160001:274	д. Заборье, ул. Центральная, д.	для садоводства	834	-	изменение границ не предусматривается

Условный № на чертеже	Кадастровый номер	Адрес земельного участка	Вид разрешенного использования	Исходная площадь земельного участка, кв. м	Площадь земельного участка по проекту, кв. м	Обоснование принятых проектных решений
		100				
106	59:32:1160001:276	д. Заборье, ул. Центральная, з/у 43	для садоводства	1284	1300	устранение реестровой ошибки в соответствии с фактическим местоположением ограждений, объектов капитального строительства пределах величины предельного минимального размера земельного участка, установленного в ПЗЗ, - 300 кв.м (+16 кв.м)
107	59:32:1160001:280	Двуреченское сельское поселение, д. Заборье	для садоводства	532	-	границы земельного участка не установлены в соответствии с требованиями действующего земельного законодательства, уточнение границ предусматривается при проведении ККР
108	59:32:1160001:281	Двуреченское сельское поселение, д. Заборье	для садоводства	600	627	устранение реестровой ошибки в соответствии с фактическим местоположением ограждений, объектов капитального строительства пределах величины предельного минимального размера земельного участка, установленного в ПЗЗ, - 300 кв.м (+27 кв.м)
109	59:32:1160001:282	Двуреченское	для садоводства	600	-	изменение границ не

Условный № на чертеже	Кадастровый номер	Адрес земельного участка	Вид разрешенного использования	Исходная площадь земельного участка, кв. м	Площадь земельного участка по проекту, кв. м	Обоснование принятых проектных решений
		сельское поселение, д. Заборье				предусматривается
110	59:32:1160001:283	д. Заборье, ул. Удачная, д. 20	для садоводства	600	653	устранение реестровой ошибки в соответствии с фактическим местоположением ограждений, объектов капитального строительства пределах величины предельного минимального размера земельного участка, установленного в ПЗЗ, - 300 кв.м (+53 кв.м)
111	59:32:1160001:286	Двуреченское сельское поселение, д. Заборье	для садоводства	835	-	изменение границ не предусматривается
112	59:32:1160001:292	Двуреченское сельское поселение, д. Заборье	садоводство	660	681	устранение реестровой ошибки в соответствии с фактическим местоположением ограждений, объектов капитального строительства пределах величины предельного минимального размера земельного участка, установленного в ПЗЗ, - 300 кв.м (+21 кв.м)
113	59:32:1160001:293	Двуреченское сельское	индивидуальное жилищное	529	535	устранение реестровой ошибки в соответствии с



Условный № на чертеже	Кадастровый номер	Адрес земельного участка	Вид разрешенного использования	Исходная площадь земельного участка, кв. м	Площадь земельного участка по проекту, кв. м	Обоснование принятых проектных решений
		поселение, д. Заборье	строительство			фактическим местоположением ограждений, объектов капитального строительства пределах величины предельного минимального размера земельного участка, установленного в ПЗЗ, - 300 кв.м (+6 кв.м)
114	59:32:1160001:294	д. Заборье, ул. Хуторская, д. 39	для садоводства	933	-	границы земельного участка не установлены в соответствии с требованиями действующего земельного законодательства, уточнение границ предусматривается при проведении ККР
115	59:32:1160001:296	д. Заборье, ул. Береговая, д. 40	для садоводничества	966	-	изменение границ не предусматривается
116	59:32:1160001:304	Двуреченское сельское поселение, д. Заборье	для садоводства	845	835	устранение реестровой ошибки в соответствии с фактическим местоположением ограждений, объектов капитального строительства; уменьшение площади на 7 кв.м. (2 %)
117	59:32:1160001:305	д. Заборье, ул. Ясная, д. 36	для садоводничества	587	-	изменение границ не предусматривается
118	59:32:1160001:307	Двуреченское сельское поселение, д.	для садоводничества	750	-	границы земельного участка не установлены в соответствии с требованиями действующего

Условный № на чертеже	Кадастровый номер	Адрес земельного участка	Вид разрешенного использования	Исходная площадь земельного участка, кв. м	Площадь земельного участка по проекту, кв. м	Обоснование принятых проектных решений
		Заборье				земельного законодательства, уточнение границ предусматривается при проведении ККР
119	59:32:1160001:310	Двуреченское сельское поселение, д. Заборье	для садоводства	255	-	изменение границ не предусматривается
120	59:32:1160001:311	д. Заборье, ул. Зеленая, д. 22	для садоводства	686	-	изменение границ не предусматривается
121	59:32:1160001:312	Двуреченское сельское поселение, д. Заборье	для садоводства	952	-	изменение границ не предусматривается
122	59:32:1160001:322	д. Заборье, ул. Дубравная, д. 6	для садоводства	600	643	устранение реестровой ошибки в соответствии с фактическим местоположением ограждений, объектов капитального строительства пределах величины предельного минимального размера земельного участка, установленного в ПЗЗ, - 300 кв.м (+43 кв.м)
123	59:32:1160001:325	Двуреченское сельское поселение, д. Заборье	для садоводства	600	673	устранение реестровой ошибки в соответствии с фактическим местоположением ограждений, объектов капитального строительства пределах

Условный № на чертеже	Кадастровый номер	Адрес земельного участка	Вид разрешенного использования	Исходная площадь земельного участка, кв. м	Площадь земельного участка по проекту, кв. м	Обоснование принятых проектных решений
						величины предельного минимального размера земельного участка, установленного в ПЗЗ, - 300 кв.м (+73 кв.м)
124	59:32:1160001:337	д. Заборье, ул. Садовая, з/у 12	для ведения личного подсобного хозяйства	781	812	устранение реестровой ошибки в соответствии с фактическим местоположением ограждений, объектов капитального строительства пределах величины предельного минимального размера земельного участка, установленного в ПЗЗ, - 300 кв.м (+31 кв.м)
125	59:32:1160001:338	д. Заборье, улица Еловая, 7	для садоводства	600	646	устранение реестровой ошибки в соответствии с фактическим местоположением ограждений, объектов капитального строительства пределах величины предельного минимального размера земельного участка, установленного в ПЗЗ, - 300 кв.м (+46 кв.м)
126	59:32:1160001:340	д. Заборье, ул. Сосновая, д. 3	для садоводства	696	689	устранение реестровой ошибки в соответствии с фактическим местоположением ограждений,

Условный № на чертеже	Кадастровый номер	Адрес земельного участка	Вид разрешенного использования	Исходная площадь земельного участка, кв. м	Площадь земельного участка по проекту, кв. м	Обоснование принятых проектных решений
						объектов капитального строительства; уменьшение площади на 7 кв.м. (2 %)
127	59:32:1160001:341	д. Заборье, ул. Центральная, з/у 102	для садоводства	701	-	изменение границ не предусматривается
128	59:32:1160001:343	Двуреченское сельское поселение, д. Заборье	для садоводства	598	-	границы земельного участка не установлены в соответствии с требованиями действующего земельного законодательства, уточнение границ предусматривается при проведении ККР
129	59:32:1160001:344	Двуреченское сельское поселение, д. Заборье	для садоводства	1266	1270	устранение реестровой ошибки в соответствии с фактическим местоположением ограждений, объектов капитального строительства пределах величины предельного минимального размера земельного участка, установленного в ПЗЗ, - 300 кв.м (+4 кв.м)
130	59:32:1160001:347	д. Заборье, ул. Подлесная, з/у 4а	для садоводства	635	650	устранение реестровой ошибки в соответствии с фактическим местоположением ограждений, объектов капитального строительства пределах



Условный № на чертеже	Кадастровый номер	Адрес земельного участка	Вид разрешенного использования	Исходная площадь земельного участка, кв. м	Площадь земельного участка по проекту, кв. м	Обоснование принятых проектных решений
						величины предельного минимального размера земельного участка, установленного в ПЗЗ, - 300 кв.м (+15 кв.м)
131	59:32:1160001:348	Двуреченское сельское поселение, д. Заборье	для садоводства	600	582	устранение реестровой ошибки в соответствии с фактическим местоположением ограждений, объектов капитального строительства; уменьшение площади на 18 кв.м. (3%)
132	59:32:1160001:356	Двуреченское сельское поселение, д. Заборье	для садоводства	600	-	границы земельного участка не установлены в соответствии с требованиями действующего земельного законодательства, уточнение границ предусматривается при проведении ККР
133	59:32:1160001:358	Двуреченское сельское поселение, д. Заборье	для садоводства	456	-	изменение границ не предусматривается
134	59:32:1160001:360	Двуреченское сельское поселение, д. Заборье	для садоводничества	604	609	устранение реестровой ошибки в соответствии с фактическим местоположением ограждений, объектов капитального строительства пределах величины предельного

Условный № на чертеже	Кадастровый номер	Адрес земельного участка	Вид разрешенного использования	Исходная площадь земельного участка, кв. м	Площадь земельного участка по проекту, кв. м	Обоснование принятых проектных решений
						минимального размера земельного участка, установленного в ПЗЗ, - 300 кв.м (+5 кв.м)
135	59:32:1160001:364	д. Заборье, ул. Дубравная, д. 25	для ведения личного подсобного хозяйства (приусадебный земельный участок)	619	-	изменение границ не предусматривается
136	59:32:1160001:365	Двуреченское сельское поселение, д. Заборье	для садоводничества	480	482	устранение реестровой ошибки в соответствии с фактическим местоположением ограждений, объектов капитального строительства пределах величины предельного минимального размера земельного участка, установленного в ПЗЗ, - 300 кв.м (+2 кв.м)
137	59:32:1160001:371	Двуреченское сельское поселение, д. Заборье	для садоводства	800	902	устранение реестровой ошибки в соответствии с фактическим местоположением ограждений, объектов капитального строительства пределах величины предельного минимального размера земельного участка,

Условный № на чертеже	Кадастровый номер	Адрес земельного участка	Вид разрешенного использования	Исходная площадь земельного участка, кв. м	Площадь земельного участка по проекту, кв. м	Обоснование принятых проектных решений
						установленного в ПЗЗ, - 300 кв.м (+102 кв.м)
138	59:32:1160001:375	д. Заборье, ул. Ясная, д. 10	для садоводства	606	670	устранение реестровой ошибки в соответствии с фактическим местоположением ограждений, объектов капитального строительства пределах величины предельного минимального размера земельного участка, установленного в ПЗЗ, - 300 кв.м (+64 кв.м)
139	59:32:1160001:376	д. Заборье, ул. Дубравная, з/у 20	не установлено	576	-	границы земельного участка не установлены в соответствии с требованиями действующего земельного законодательства, уточнение границ предусматривается при проведении ККР
140	ЕЗП 59:32:0000000:249 (59:32:1160001:380 59:32:3720008:1214 )	Двуреченское сельское поселение, д. Заборье	для садоводства	1145	-	границы земельного участка не установлены в соответствии с требованиями действующего земельного законодательства, уточнение границ предусматривается при проведении ККР
141	59:32:1160001:389	д. Заборье, ул. Садовая, д. 3	для садоводства	613	609	устранение реестровой ошибки в соответствии с фактическим местоположением ограждений,

Условный № на чертеже	Кадастровый номер	Адрес земельного участка	Вид разрешенного использования	Исходная площадь земельного участка, кв. м	Площадь земельного участка по проекту, кв. м	Обоснование принятых проектных решений
						объектов капитального строительства; уменьшение площади на 4 кв.м. (1 %)
142	59:32:1160001:399	д. Заборье, ул. Хуторская, д. 29	для садоводства	776	-	изменение границ не предусматривается
143	59:32:1160001:402	Двуреченское сельское поселение, д. Заборье	жилые дома вышеперечисленных типов с встроенно-пристроенными помещениями разрешенных видов использования	1571	1588	устранение реестровой ошибки в соответствии с фактическим местоположением ограждений, объектов капитального строительства пределах величины предельного минимального размера земельного участка, установленного в ПЗЗ, - 300 кв.м (+17 кв.м)
144	59:32:1160001:421	д. Заборье, пер. Обуховский, з/у 1	для садоводства	1200	1198	устранение реестровой ошибки в соответствии с фактическим местоположением ограждений, объектов капитального строительства; уменьшение площади на 2 кв.м. (1 %)
145	59:32:1160001:422	д. Заборье, ул. Центральная, д. 120	для садоводничества	1670	-	изменение границ не предусматривается
146	59:32:1160001:424	Двуреченское сельское	для личного подсобного	600	684	устранение реестровой ошибки в соответствии с



Условный № на чертеже	Кадастровый номер	Адрес земельного участка	Вид разрешенного использования	Исходная площадь земельного участка, кв. м	Площадь земельного участка по проекту, кв. м	Обоснование принятых проектных решений
		поселение, д. Заборье	хозяйства			фактическим местоположением ограждений, объектов капитального строительства пределах величины предельного минимального размера земельного участка, установленного в ПЗЗ, - 300 кв.м (+84 кв.м)
147	59:32:1160001:427	д. Заборье, ул. Полевая, д. 15	отдельно стоящие многоквартирные дома 1-3 этажа с приусадебными участками	1186	-	изменение границ не предусматривается
148	59:32:1160001:434	Двуреченское сельское поселение, д. Заборье	для садоводства	900	928	устранение реестровой ошибки в соответствии с фактическим местоположением ограждений, объектов капитального строительства пределах величины предельного минимального размера земельного участка, установленного в ПЗЗ, - 300 кв.м (+28 кв.м)
149	59:32:1160001:435	д. Заборье, ул. Березовая, з/у 16	для садоводства	700	694	устранение реестровой ошибки в соответствии с фактическим местоположением ограждений, объектов капитального строительства;

Условный № на чертеже	Кадастровый номер	Адрес земельного участка	Вид разрешенного использования	Исходная площадь земельного участка, кв. м	Площадь земельного участка по проекту, кв. м	Обоснование принятых проектных решений
						уменьшение площади на 6 кв.м. (1 %)
150	59:32:1160001:449	Двуреченское сельское поселение, д. Заборье	для садоводства	1000	1000	устранение реестровой ошибки в соответствии с фактическим местоположением ограждений с сохранением исходной площади земельного участка
151	59:32:1160001:458	д. Заборье, ул. Центральная, д. 99	для садоводства и огородничества	1444	-	изменение границ не предусматривается
152	59:32:1160001:471	Двуреченское сельское поселение, д. Заборье	для коллективного сада	1624	-	границы земельного участка не установлены в соответствии с требованиями действующего земельного законодательства, уточнение границ предусматривается при проведении ККР
153	59:32:1160001:474	д. Заборье, ул. Центральная, з/у 110	для садоводства	1362	-	изменение границ не предусматривается
154	59:32:1160001:485	Двуреченское сельское поселение, д. Заборье	отдельно стоящие многоквартирные дома (коттеджи) 1-3 этажа с придомовыми участками	1614	1614	устранение реестровой ошибки в соответствии с фактическим местоположением ограждений, объектов капитального строительства с сохранением исходной площади
155	59:32:1160001:486	Двуреченское сельское поселение, д.	для садоводства	636	-	изменение границ не предусматривается

Условный № на чертеже	Кадастровый номер	Адрес земельного участка	Вид разрешенного использования	Исходная площадь земельного участка, кв. м	Площадь земельного участка по проекту, кв. м	Обоснование принятых проектных решений
		Заборье				
156	59:32:1160001:488	Двуреченское сельское поселение, д. Заборье	отдельно стоящие многоквартирные дома 1-3 этажа с приусадебными участками	1083	1097	устранение реестровой ошибки в соответствии с фактическим местоположением ограждений, объектов капитального строительства увеличение площади на + 14 кв.м (1%)
157	59:32:1160001:502	д. Заборье, ул. Берёзовая, д. 8	для ведения личного подсобного хозяйства	1054	-	изменение границ не предусматривается
158	59:32:1160001:525	Двуреченское сельское поселение, д. Заборье	для личного подсобного хозяйства	42	-	изменение границ не предусматривается
159	59:32:1160001:610	Двуреченское сельское поселение, д. Заборье	для садоводства	797	783	устранение реестровой ошибки в соответствии с фактическим местоположением ограждений, объектов капитального строительства; уменьшение площади на 14 кв.м. (2 %)
160	59:32:1160001:614	Двуреченское сельское поселение, д. Заборье	для садоводства	833	-	изменение границ не предусматривается
161	59:32:1160001:615	д. Заборье, ул. Удачная, з/у 24	для садоводства	641	642	устранение реестровой ошибки в соответствии с

Условный № на чертеже	Кадастровый номер	Адрес земельного участка	Вид разрешенного использования	Исходная площадь земельного участка, кв. м	Площадь земельного участка по проекту, кв. м	Обоснование принятых проектных решений
						фактическим местоположением ограждений, объектов капитального строительства пределах величины предельного минимального размера земельного участка, установленного в ПЗЗ, - 300 кв.м (+1 кв.м)
162	59:32:1160001:616	Двуреченское сельское поселение, д. Заборье	для садоводства	1320	1383	устранение реестровой ошибки в соответствии с фактическим местоположением ограждений, объектов капитального строительства пределах величины предельного минимального размера земельного участка, установленного в ПЗЗ, - 300 кв.м (+63 кв.м)
163	59:32:1160001:621	Двуреченское сельское поселение, д. Заборье	для садоводства (земли сельскохозяйственного назначения)	617	-	границы земельного участка не установлены в соответствии с требованиями действующего земельного законодательства, уточнение границ предусматривается при проведении ККР
164	59:32:1160001:623	д. Заборье, ул. Рябиновая, з/у 8	для садоводства	586	-	границы земельного участка не установлены в соответствии с требованиями действующего земельного законодательства,



Условный № на чертеже	Кадастровый номер	Адрес земельного участка	Вид разрешенного использования	Исходная площадь земельного участка, кв. м	Площадь земельного участка по проекту, кв. м	Обоснование принятых проектных решений
						уточнение границ предусматривается при проведении ККР
165	59:32:1160001:626	д. Заборье, ул. Песочная, д. 13	для садоводства	506	514	устранение реестровой ошибки в соответствии с фактическим местоположением ограждений, объектов капитального строительства пределах величины предельного минимального размера земельного участка, установленного в ПЗЗ, - 300 кв.м (+8 кв.м)
166	59:32:1160001:630	д. Заборье, снт Новая Жизнь, Квартал 3 Участок 43	для садоводства	191	198	устранение реестровой ошибки в соответствии с фактическим местоположением ограждений, объектов капитального строительства пределах величины предельного минимального размера земельного участка, установленного в ПЗЗ, - 300 кв.м (+7 кв.м)
167	59:32:1160001:632	д. Заборье, ул. Ясная, з/у 13/1	для садоводства	64	-	изменение границ не предусматривается
168	59:32:1160001:633	д. Заборье, ул. Зеленая, з/у 4а	для садоводства	758	743	устранение реестровой ошибки в соответствии с фактическим местоположением ограждений,

Условный № на чертеже	Кадастровый номер	Адрес земельного участка	Вид разрешенного использования	Исходная площадь земельного участка, кв. м	Площадь земельного участка по проекту, кв. м	Обоснование принятых проектных решений
						объектов капитального строительства; уменьшение площади на 15 кв.м. (2 %)
169	59:32:1160001:636	д. Заборье, СНТ Новая Жизнь, участок №13/34	для садоводства	1034	-	изменение границ не предусматривается
170	59:32:1160001:643	Двуреченское сельское поселение, д. Заборье	для садоводства	754	792	устранение реестровой ошибки в соответствии с фактическим местоположением ограждений, объектов капитального строительства пределах величины предельного минимального размера земельного участка, установленного в ПЗЗ, - 300 кв.м (+38 кв.м)
171	59:32:1160001:648	Двуреченское сельское поселение, д. Заборье	отдельно стоящие многоквартирные дома 1-3 этажа с приусадебными участками	710	-	границы земельного участка не установлены в соответствии с требованиями действующего земельного законодательства, уточнение границ предусматривается при проведении ККР
172	59:32:1160001:649	д. Заборье, ул. Ясная, з/у 20а	для садоводства	159	182	устранение реестровой ошибки в соответствии с фактическим местоположением ограждений, объектов капитального

Условный № на чертеже	Кадастровый номер	Адрес земельного участка	Вид разрешенного использования	Исходная площадь земельного участка, кв. м	Площадь земельного участка по проекту, кв. м	Обоснование принятых проектных решений
						строительства пределах величины предельного минимального размера земельного участка, установленного в ПЗЗ, - 300 кв.м (+23 кв.м)
173	59:32:1160001:650	д. Заборье, ул. Песочная, 9	для садоводства	683	-	изменение границ не предусматривается
174	59:32:1160001:651	д. Заборье, ул. Песочная, д. 7	для садоводства	1341	-	изменение границ не предусматривается
175	59:32:1160001:652	Двуреченское сельское поселение, д. Заборье	для садоводства	701	-	границы земельного участка не установлены в соответствии с требованиями действующего земельного законодательства, уточнение границ предусматривается при проведении ККР
176	59:32:1160001:655	Двуреченское сельское поселение, д. Заборье	для садоводства	621	-	границы земельного участка не установлены в соответствии с требованиями действующего земельного законодательства, уточнение границ предусматривается при проведении ККР
177	59:32:1160001:656	д. Заборье, ул. Дачная, д. 11а	для садоводства	808	-	изменение границ не предусматривается
178	59:32:1160001:657	д. Заборье, снт Новая жизнь, Участок 12/3	для садоводства	756	741	устранение реестровой ошибки в соответствии с фактическим местоположением ограждений, объектов капитального

Условный № на чертеже	Кадастровый номер	Адрес земельного участка	Вид разрешенного использования	Исходная площадь земельного участка, кв. м	Площадь земельного участка по проекту, кв. м	Обоснование принятых проектных решений
						строительства; уменьшение площади на 15 кв.м. (3 %)
179	59:32:1160001:658	Двуреченское сельское поселение, д. Заборье	для садоводства	1728	-	изменение границ не предусматривается
180	59:32:1160001:660	д. Заборье, ул. Тупиковая, д.5	для садоводства	1082	-	изменение границ не предусматривается
181	59:32:1160001:669	Двуреченское сельское поселение, д. Заборье	для садоводничества	600	-	изменение границ не предусматривается
182	59:32:1160001:700	Двуреченское сельское поселение, д. Заборье	для садоводства	605	608	устранение реестровой ошибки в соответствии с фактическим местоположением ограждений, объектов капитального строительства пределах величины предельного минимального размера земельного участка, установленного в ПЗЗ, - 300 кв.м (+3 кв.м)
183	59:32:1160001:701	Двуреченское сельское поселение, д. Заборье	для садоводства	869	-	позиция 13 таблицы 6
184	59:32:1160001:705	Двуреченское сельское поселение, д.	для ведения личного подсобного	1229	1229	устранение реестровой ошибки в соответствии с фактическим



Условный № на чертеже	Кадастровый номер	Адрес земельного участка	Вид разрешенного использования	Исходная площадь земельного участка, кв. м	Площадь земельного участка по проекту, кв. м	Обоснование принятых проектных решений
		Заборье	хозяйства			местоположением ограждений, объектов капитального строительства с сохранением исходной площади
185	59:32:1160001:707	Двуреченское сельское поселение, д. Заборье	для садоводства	328	348	устранение реестровой ошибки в соответствии с фактическим местоположением ограждений, объектов капитального строительства пределах величины предельного минимального размера земельного участка, установленного в ПЗЗ, - 300 кв.м (+20 кв.м)
186	59:32:1160001:708	Двуреченское сельское поселение, д. Заборье	для садоводства	723	736	устранение реестровой ошибки в соответствии с фактическим местоположением ограждений, объектов капитального строительства пределах величины предельного минимального размера земельного участка, установленного в ПЗЗ, - 300 кв.м (+13 кв.м)
187	59:32:1160001:709	д. Заборье, ул. Зеленая, д. 6	для индивидуального жилищного строительства	1513	1521	устранение реестровой ошибки в соответствии с фактическим местоположением ограждений, объектов капитального

Условный № на чертеже	Кадастровый номер	Адрес земельного участка	Вид разрешенного использования	Исходная площадь земельного участка, кв. м	Площадь земельного участка по проекту, кв. м	Обоснование принятых проектных решений
						строительства пределах величины предельного минимального размера земельного участка, установленного в ПЗЗ, - 300 кв.м (+8 кв.м)
188	59:32:1160001:710	Двуреченское сельское поселение, д. Заборье	для садоводства	608	637	устранение реестровой ошибки в соответствии с фактическим местоположением ограждений, объектов капитального строительства пределах величины предельного минимального размера земельного участка, установленного в ПЗЗ, - 300 кв.м (+29 кв.м)
189	59:32:1160001:711	Двуреченское сельское поселение, д. Заборье	для садоводства	800	785	устранение реестровой ошибки в соответствии с фактическим местоположением ограждений, объектов капитального строительства; уменьшение площади на 15 кв.м. (2 %)
190	59:32:1160001:712	Двуреченское сельское поселение, д. Заборье	для садоводства	600	597	устранение реестровой ошибки в соответствии с фактическим местоположением ограждений, объектов капитального строительства;

Условный № на чертеже	Кадастровый номер	Адрес земельного участка	Вид разрешенного использования	Исходная площадь земельного участка, кв. м	Площадь земельного участка по проекту, кв. м	Обоснование принятых проектных решений
						уменьшение площади на 3 кв.м. (1 %)
191	59:32:1160001:713	д. Заборье, ул. Садовая, з/у 18	для садоводства	685	764	устранение реестровой ошибки в соответствии с фактическим местоположением ограждений, объектов капитального строительства пределах величины предельного минимального размера земельного участка, установленного в ПЗЗ, - 300 кв.м (+79 кв.м)
192	59:32:1160001:714	д. Заборье, улица Мичурина, 19	для садоводства	587	590	устранение реестровой ошибки в соответствии с фактическим местоположением ограждений, объектов капитального строительства в пределах величины предельного минимального размера земельного участка, установленного в ПЗЗ, - 300 кв.м (+3 кв.м)
193	59:32:1160001:715	Двуреченское сельское поселение, д. Заборье	для садоводства	500	513	устранение реестровой ошибки в соответствии с фактическим местоположением ограждений, объектов капитального строительства пределах величины предельного

Условный № на чертеже	Кадастровый номер	Адрес земельного участка	Вид разрешенного использования	Исходная площадь земельного участка, кв. м	Площадь земельного участка по проекту, кв. м	Обоснование принятых проектных решений
						минимального размера земельного участка, установленного в ПЗЗ, - 300 кв.м (+13 кв.м)
194	59:32:1160001:716	д. Заборье, ул. Центральная, д. 75	для садоводства	1533	1533	устранение реестровой ошибки в соответствии с фактическим местоположением ограждений, объектов капитального строительства с сохранением исходной площади
195	59:32:1160001:717	Двуреченское сельское поселение, д. Заборье	для садоводства	62	-	прекращение договора аренды. Снятие с учета земельного участка 59:32:1160001:717 в связи с устранением реестровой ошибки в отношении земельного участка с кадастровым номером 59:32:1160001:174
196	59:32:1160001:718	Двуреченское сельское поселение, д. Заборье	для садоводства	700	797	устранение реестровой ошибки в соответствии с фактическим местоположением ограждений, объектов капитального строительства пределах величины предельного минимального размера земельного участка, установленного в ПЗЗ, - 300 кв.м (+97 кв.м)
197	59:32:1160001:720	д. Заборье, ул.	для садоводства	223	-	изменение границ не



Условный № на чертеже	Кадастровый номер	Адрес земельного участка	Вид разрешенного использования	Исходная площадь земельного участка, кв. м	Площадь земельного участка по проекту, кв. м	Обоснование принятых проектных решений
		Покровская, д. 20а				предусматривается
198	59:32:1160001:721	д. Заборье, ул. Зеленая, д. 4	для индивидуального жилищного строительства	1495	1510	устранение реестровой ошибки в соответствии с фактическим местоположением ограждений, объектов капитального строительства; увеличение площади на 15 кв.м. (1 %)
199	59:32:1160001:722	Двуреченское сельское поселение, д. Заборье	для садоводства	115	-	изменение границ не предусматривается
200	59:32:1160001:724	Двуреченское сельское поселение, д. Заборье	для садоводства	600	-	изменение границ не предусматривается
201	59:32:1160001:728	д. Заборье, ул. Центральная, д. 51	для садоводства	1349	1406	устранение реестровой ошибки в соответствии с фактическим местоположением ограждений, объектов капитального строительства пределах величины предельного минимального размера земельного участка, установленного в ПЗЗ, - 300 кв.м (+57 кв.м)
202	59:32:1160001:729	Двуреченское сельское	для садоводства	71	75	устранение реестровой ошибки в соответствии с

Условный № на чертеже	Кадастровый номер	Адрес земельного участка	Вид разрешенного использования	Исходная площадь земельного участка, кв. м	Площадь земельного участка по проекту, кв. м	Обоснование принятых проектных решений
		поселение, д. Заборье				фактическим местоположением ограждений, объектов капитального строительства пределах величины предельного минимального размера земельного участка, установленного в ПЗЗ, - 300 кв.м (+4 кв.м)
203	59:32:1160001:731	д. Заборье, ул. Дубравная, д. 50	для садоводства	878	-	изменение границ не предусматривается
204	59:32:1160001:732	д. Заборье, ул. Дубравная, д. 48	для садоводства	650	-	изменение границ не предусматривается
205	59:32:1160001:734	Двуреченское сельское поселение, д. Заборье	для садоводства	1043	-	изменение границ не предусматривается
206	59:32:1160001:736	Двуреченское сельское поселение, д. Заборье	для ведения личного подсобного хозяйства	2637	2681	устранение реестровой ошибки в соответствии с фактическим местоположением ограждений, объектов капитального строительства пределах величины предельного минимального размера земельного участка, установленного в ПЗЗ, - 300 кв.м (+44 кв.м)
207	59:32:1160001:737	д. Заборье,	для садоводства	1027	1052	устранение реестровой

Условный № на чертеже	Кадастровый номер	Адрес земельного участка	Вид разрешенного использования	Исходная площадь земельного участка, кв. м	Площадь земельного участка по проекту, кв. м	Обоснование принятых проектных решений
		ул.Центральная, д.50				ошибки в соответствии с фактическим местоположением ограждений, объектов капитального строительства пределах величины предельного минимального размера земельного участка, установленного в ПЗЗ, - 300 кв.м (+25 кв.м)
208	59:32:1160001:738	д. Заборье, ул. Покровская, д. 14	для садоводства	955	955	устранение реестровой ошибки в соответствии с фактическим местоположением ограждений, объектов капитального строительства с сохранением исходной площади
209	59:32:1160001:740	Двуреченское сельское поселение, д. Заборье	для садоводства	600	679	устранение реестровой ошибки в соответствии с фактическим местоположением ограждений, объектов капитального строительства пределах величины предельного минимального размера земельного участка, установленного в ПЗЗ, - 300 кв.м (+79 кв.м)
210	59:32:1160001:742	д. Заборье, ул. Хуторская, з/у 65	для садоводства	897	-	изменение границ не предусматривается

Условный № на чертеже	Кадастровый номер	Адрес земельного участка	Вид разрешенного использования	Исходная площадь земельного участка, кв. м	Площадь земельного участка по проекту, кв. м	Обоснование принятых проектных решений
211	59:32:1160001:743	д. Заборье, ул. Центральная, з/у 96а	магазин	147	-	-
212	59:32:1160001:744	д. Заборье, ул. Удачная, д. 7	для садоводства	729	729	устранение реестровой ошибки в соответствии с фактическим местоположением ограждений, объектов капитального строительства с сохранением исходной площади
213	59:32:1160001:745	Двуреченское сельское поселение, д. Заборье	для садоводства	700	-	изменение границ не предусматривается
214	ЕЗП 59:32:0000000:233 (59:32:1160001:747, 59:32:3720008:1206)	д. Заборье, ул. Центральная, з/у 42а	для садоводства	900	893	уточнение границ в соответствии с фактическим местоположением ограждений, объектов капитального строительства; уменьшение площади на 7 кв.м. (1 %)
215	59:32:1160001:748	д. Заборье, ул. Ясная, д. 11б	для садоводства	62	-	изменение границ не предусматривается
216	59:32:1160001:749	д. Заборье, ул. Береговая, д. 36	для садоводства	929	962	уточнение границ земельного участка в соответствии с фактическим местоположением ограждений, объектов капитального строительства пределах величины предельного минимального размера



Условный № на чертеже	Кадастровый номер	Адрес земельного участка	Вид разрешенного использования	Исходная площадь земельного участка, кв. м	Площадь земельного участка по проекту, кв. м	Обоснование принятых проектных решений
						земельного участка, установленного в ПЗЗ, - 300 кв.м (+33 кв.м)
217	59:32:1160001:750	д. Заборье, ул. Центральная, д. 97	для садоводства	1512	-	изменение границ не предусматривается
218	59:32:1160001:751	Двуреченское сельское поселение, д. Заборье	для садоводства	984	-	изменение границ не предусматривается
219	59:32:1160001:753	д. Заборье, ул. Полевая, д. 10	для индивидуального жилищного строительства	993	-	изменение границ не предусматривается
220	59:32:1160001:754	Двуреченское сельское поселение, д. Заборье	для садоводства	530	-	изменение границ не предусматривается
221	59:32:1160001:755	д. Заборье, пер. Тихий, д. 2	для личного подсобного хозяйства	1163	-	изменение границ не предусматривается
222	ЕЗП 59:32:0000000:282 (59:32:1160001:756, 59:32:3720008:1225)	Двуреченское сельское поселение, д. Заборье	для садоводства	236	241	уточнение границ земельного участка в соответствии с фактическим местоположением ограждений, объектов капитального строительства пределах величины предельного минимального размера земельного участка, установленного в ПЗЗ, - 300

Условный № на чертеже	Кадастровый номер	Адрес земельного участка	Вид разрешенного использования	Исходная площадь земельного участка, кв. м	Площадь земельного участка по проекту, кв. м	Обоснование принятых проектных решений
						кв.м (+5 кв.м)
223	59:32:1160001:758	д. Заборье, ул. Центральная, д. 83а	для садоводства	971	928	устранение реестровой ошибки в соответствии с фактическим местоположением ограждений, объектов капитального строительства; уменьшение площади на 43 кв.м. (6 %)
224	59:32:1160001:759	Двуреченское сельское поселение, д. Заборье	для садоводства	546	555	устранение реестровой ошибки в соответствии с фактическим местоположением ограждений, объектов капитального строительства пределах величины предельного минимального размера земельного участка, установленного в ПЗЗ, - 300 кв.м (+9 кв.м)
225	59:32:1160001:760	Двуреченское сельское поселение, д. Заборье	для ведения личного подсобного хозяйства	1025	-	изменение границ не предусматривается
226	59:32:1160001:761	Двуреченское сельское поселение, д. Заборье	для личного подсобного хозяйства	600	-	изменение границ не предусматривается
227	59:32:1160001:763	д. Заборье, ул. Ясная, д. 38	для индивидуального жилищного	769	-	изменение границ не предусматривается

Условный № на чертеже	Кадастровый номер	Адрес земельного участка	Вид разрешенного использования	Исходная площадь земельного участка, кв. м	Площадь земельного участка по проекту, кв. м	Обоснование принятых проектных решений
			строительства			
228	59:32:1160001:764	Двуреченское сельское поселение, д. Заборье	для садоводства	282	302	устранение реестровой ошибки в соответствии с фактическим местоположением ограждений, объектов капитального строительства пределах величины предельного минимального размера земельного участка, установленного в ПЗЗ, - 300 кв.м (+20 кв.м)
229	59:32:1160001:765	д. Заборье, ул. Хуторская, д. 37	отдельно стоящие многоквартирные дома 1-3 этажа с приусадебными участками	694	697	устранение реестровой ошибки в соответствии с фактическим местоположением ограждений, объектов капитального строительства пределах величины предельного минимального размера земельного участка, установленного в ПЗЗ, - 300 кв.м (+3 кв.м)
230	59:32:1160001:769	Двуреченское сельское поселение, д. Заборье	для садоводства	667	656	устранение реестровой ошибки в соответствии с фактическим местоположением ограждений, объектов капитального строительства; уменьшение площади на 42 кв.м. (2 %)

Условный № на чертеже	Кадастровый номер	Адрес земельного участка	Вид разрешенного использования	Исходная площадь земельного участка, кв. м	Площадь земельного участка по проекту, кв. м	Обоснование принятых проектных решений
231	59:32:1160001:770	д. Заборье, ул. Жемчужная, д. 8	для садоводства	775	780	устранение реестровой ошибки в соответствии с фактическим местоположением ограждений, объектов капитального строительства пределах величины предельного минимального размера земельного участка, установленного в ПЗЗ, - 300 кв.м (+5 кв.м)
232	59:32:1160001:772	Двуреченское сельское поселение, д. Заборье	для садоводства	767	769	устранение реестровой ошибки в соответствии с фактическим местоположением ограждений, объектов капитального строительства пределах величины предельного минимального размера земельного участка, установленного в ПЗЗ, - 300 кв.м (+2 кв.м)
233	59:32:1160001:773	Двуреченское сельское поселение, д. Заборье	для садоводства	723	-	изменение границ не предусматривается
234	59:32:1160001:774	д. Заборье, ул. Полевая, з/у 14	для ведения личного подсобного хозяйства	1665	1658	устранение реестровой ошибки в соответствии с фактическим местоположением ограждений, объектов капитального

Условный № на чертеже	Кадастровый номер	Адрес земельного участка	Вид разрешенного использования	Исходная площадь земельного участка, кв. м	Площадь земельного участка по проекту, кв. м	Обоснование принятых проектных решений
						строительства; уменьшение площади на 7 кв.м. (2 %)
235	59:32:1160001:775	д. Заборье, ул. Полевая, з/у 11	для садоводства	1371	-	изменение границ не предусматривается
236	59:32:1160001:776	д. Заборье, ул. Дачная, з/у 30	для ведения личного подсобного хозяйства	1774	1797	устранение реестровой ошибки в соответствии с фактическим местоположением ограждений, объектов капитального строительства пределах величины предельного минимального размера земельного участка, установленного в ПЗЗ, - 300 кв.м (+23 кв.м)
237	59:32:1160001:777	д. Заборье, ул. Дубравная, з/у 23	для садоводства	600	605	устранение реестровой ошибки в соответствии с фактическим местоположением ограждений, объектов капитального строительства пределах величины предельного минимального размера земельного участка, установленного в ПЗЗ, - 300 кв.м (+5 кв.м)
238	59:32:1160001:779	Двуреченское сельское поселение, д. Заборье	для садоводничества	1465	-	границы земельного участка не установлены в соответствии с требованиями действующего земельного законодательства,



Условный № на чертеже	Кадастровый номер	Адрес земельного участка	Вид разрешенного использования	Исходная площадь земельного участка, кв. м	Площадь земельного участка по проекту, кв. м	Обоснование принятых проектных решений
						уточнение границ предусматривается при проведении ККР
239	59:32:1160001:780	д. Заборье, снт Новая жизнь, квартал 02, участок 29	для садоводства	822	818	устранение реестровой ошибки в соответствии с фактическим местоположением ограждений, объектов капитального строительства; уменьшение площади на 4 кв.м. (1 %)
240	59:32:1160001:781	д. Заборье, ул. Центральная, з/у 87а	для садоводства	736	-	изменение границ не предусматривается
241	59:32:1160001:782	д. Заборье, ул. Дубравная, д. 4	для садоводства	591	587	устранение реестровой ошибки в соответствии с фактическим местоположением ограждений, объектов капитального строительства; уменьшение площади на 4 кв.м. (1 %)
242	59:32:1160001:783	Двуреченское сельское поселение, д. Заборье	для садоводства	644	-	изменение границ не предусматривается
243	59:32:1160001:784	Двуреченское сельское поселение, д. Заборье	для садоводничества	889	894	устранение реестровой ошибки в соответствии с фактическим местоположением ограждений, объектов капитального

Условный № на чертеже	Кадастровый номер	Адрес земельного участка	Вид разрешенного использования	Исходная площадь земельного участка, кв. м	Площадь земельного участка по проекту, кв. м	Обоснование принятых проектных решений
						строительства пределах величины предельного минимального размера земельного участка, установленного в ПЗЗ, - 300 кв.м (+5 кв.м)
244	59:32:1160001:785	д. Заборье, ул. Дубравная, з/у 11	для садоводничества	600	-	границы земельного участка не установлены в соответствии с требованиями действующего земельного законодательства, уточнение границ предусматривается при проведении ККР
245	59:32:1160001:786	Двуреченское сельское поселение, д. Заборье	для садоводничества	1669	-	изменение границ не предусматривается
246	59:32:1160001:787	д. Заборье, ул. Березовая, д. 9	для садоводства	1114	-	изменение границ не предусматривается
247	59:32:1160001:789	Двуреченское сельское поселение, д. Заборье	для садоводства	444	-	границы земельного участка не установлены в соответствии с требованиями действующего земельного законодательства, уточнение границ предусматривается при проведении ККР
248	59:32:1160001:790	Двуреченское сельское поселение, д. Заборье	для садоводства	605	-	границы земельного участка не установлены в соответствии с требованиями действующего земельного законодательства, уточнение границ

Условный № на чертеже	Кадастровый номер	Адрес земельного участка	Вид разрешенного использования	Исходная площадь земельного участка, кв. м	Площадь земельного участка по проекту, кв. м	Обоснование принятых проектных решений
						предусматривается при проведении ККР
249	59:32:1160001:791	д. Заборье, ул. Центральная, д. 46	для садоводства	400	-	границы земельного участка не установлены в соответствии с требованиями действующего земельного законодательства, уточнение границ предусматривается при проведении ККР
250	59:32:1160001:792	д. Заборье, ул. Полевая, з/у 13	для садоводничества	602	-	изменение границ не предусматривается
251	59:32:1160001:795	Двуреченское сельское поселение, д. Заборье	отдельно стоящие многоквартирные дома 1-3 этажа с приусадебными участками	1239	-	изменение границ не предусматривается
252	59:32:1160001:796	д. Заборье, ул. Дубравная, з/у 15	для садоводничества	600	-	границы земельного участка не установлены в соответствии с требованиями действующего земельного законодательства, уточнение границ предусматривается при проведении ККР
253	59:32:1160001:797	д. Заборье, ул. Дубравная, з/у 21	для садоводничества	609	598	устранение реестровой ошибки в соответствии с фактическим местоположением ограждений, объектов капитального строительства; уменьшение площади на 11 кв.м. (2 %)

Условный № на чертеже	Кадастровый номер	Адрес земельного участка	Вид разрешенного использования	Исходная площадь земельного участка, кв. м	Площадь земельного участка по проекту, кв. м	Обоснование принятых проектных решений
254	59:32:1160001:799	д. Заборье, совхоз "Мостовской"	для коллективного садоводства	412531	-	границы земельного участка не установлены в соответствии с требованиями действующего земельного законодательства, уточнение границ предусматривается при проведении ККР
255	59:32:1160001:1212	д. Заборье, ул. Центральная, 40	объекты торговли	283	-	изменение границ не предусматривается
256	59:32:1160001:1441	д. Заборье, ул. Покровская, д. 24	сады при отдельно стоящих многоквартирных домах 1-3 этажа с приусадебными участками	1797	1809	устранение реестровой ошибки в соответствии с фактическим местоположением ограждений, объектов капитального строительства пределах величины предельного минимального размера земельного участка, установленного в ПЗЗ, - 300 кв.м (+12 кв.м)
257	59:32:1160001:806	Двуреченское сельское поселение, д. Заборье	для садоводства	640	659	устранение реестровой ошибки в соответствии с фактическим местоположением ограждений, объектов капитального строительства в пределах величины предельного минимального размера земельного участка, установленного в ПЗЗ, - 300

Условный № на чертеже	Кадастровый номер	Адрес земельного участка	Вид разрешенного использования	Исходная площадь земельного участка, кв. м	Площадь земельного участка по проекту, кв. м	Обоснование принятых проектных решений
						кв.м (+19 кв.м)
258	59:32:1160001:800	д. Заборье, ул. Удачная, д. 12	для садоводства	593	575	устранение реестровой ошибки в соответствии с фактическим местоположением ограждений, объектов капитального строительства; уменьшение площади на 18 кв.м. (5 %)
259	59:32:1160001:801	Двуреченское сельское поселение, д. Заборье	для садоводничества	796	-	границы земельного участка не установлены в соответствии с требованиями действующего земельного законодательства, уточнение границ предусматривается при проведении ККР
260	59:32:1160001:802	Двуреченское сельское поселение, д. Заборье	для садоводства	580	-	позиция 18 таблицы 6
261	59:32:1160001:803	Двуреченское сельское поселение, д. Заборье	для садоводства	788	-	изменение границ не предусматривается
262	59:32:1160001:804	д. Заборье д., Еловая ул., д. 13а	для садоводства	638	633	устранение реестровой ошибки в соответствии с фактическим местоположением ограждений, объектов капитального строительства; уменьшение площади на 5



Условный № на чертеже	Кадастровый номер	Адрес земельного участка	Вид разрешенного использования	Исходная площадь земельного участка, кв. м	Площадь земельного участка по проекту, кв. м	Обоснование принятых проектных решений
						кв.м. (1 %)
263	59:32:1160001:805	Двуреченское сельское поселение, д. Заборье	для садоводства	705	-	изменение границ не предусматривается
264	59:32:1160001:807	д. Заборье, ул. Центральная, д. 68а	для садоводничества	1124	-	изменение границ не предусматривается
265	59:32:1160001:808	д. Заборье, ул. Центральная, д. 68	для садоводства	831	-	изменение границ не предусматривается
266	59:32:1160001:809	д. Заборье, ул. Центральная, д. 60	ведение садоводства	993	-	изменение границ не предусматривается
267	59:32:1160001:810	Двуреченское сельское поселение, д. Заборье	для садоводства	834	-	изменение границ не предусматривается
268	59:32:1160001:811	д. Заборье, ул. Центральная, д. 65	для садоводства	660	680	устранение реестровой ошибки в соответствии с фактическим местоположением ограждений, объектов капитального строительства в пределах величины предельного минимального размера земельного участка, установленного в ПЗЗ, - 300 кв.м (+20 кв.м)
269	59:32:1160001:812	Двуреченское сельское	-	436	-	изменение границ не предусматривается

Условный № на чертеже	Кадастровый номер	Адрес земельного участка	Вид разрешенного использования	Исходная площадь земельного участка, кв. м	Площадь земельного участка по проекту, кв. м	Обоснование принятых проектных решений
		поселение, д. Заборье				
270	59:32:1160001:813	д. Заборье, ул. Береговая, д. 38	для садоводства	693	-	изменение границ не предусматривается
271	59:32:1160001:814	Двуреченское сельское поселение, с/т "Новая жизнь", уч. 13/10	для садоводства	568	-	границы земельного участка не установлены в соответствии с требованиями действующего земельного законодательства, уточнение границ предусматривается при проведении ККР
272	59:32:1160001:821	д. Заборье, ул. Центральная, д. 62а	для садоводничества	836	-	границы земельного участка не установлены в соответствии с требованиями действующего земельного законодательства, уточнение границ предусматривается при проведении ККР
273	59:32:1160001:1053	Двуреченское сельское поселение, д. Заборье	для садоводничества	669	-	изменение границ не предусматривается
274	59:32:1160001:1060	д. Заборье, ул. Березовая, д. 6	для индивидуального жилищного строительства	1069	-	изменение границ не предусматривается
275	59:32:1160001:1134	Двуреченское сельское поселение, д. Заборье	для садоводства	1257	1268	устранение реестровой ошибки в соответствии с фактическим местоположением ограждений, объектов капитального

Условный № на чертеже	Кадастровый номер	Адрес земельного участка	Вид разрешенного использования	Исходная площадь земельного участка, кв. м	Площадь земельного участка по проекту, кв. м	Обоснование принятых проектных решений
						строительства в пределах величины предельного минимального размера земельного участка, установленного в ПЗЗ, - 300 кв.м (+11 кв.м)
276	59:32:1160001:1136	Двуреченское сельское поселение, д. Заборье	для садоводства	1108	1232	устранение реестровой ошибки в соответствии с фактическим местоположением ограждений, объектов капитального строительства в пределах величины предельного минимального размера земельного участка, установленного в ПЗЗ, - 300 кв.м (+124 кв.м)
277	59:32:1160001:1138	Двуреченское сельское поселение, д. Заборье	отдельно стоящие многоквартирные дома 1-3 этажа с приусадебными участками	833	-	изменение границ не предусматривается
278	59:32:1160001:1144	д. Заборье, ул. Мичурина, д. 12	для садоводства	600	-	изменение границ не предусматривается
279	59:32:1160001:1145	Двуреченское сельское поселение, д. Заборье	для садоводства	1400	-	границы земельного участка не установлены в соответствии с требованиями действующего земельного законодательства, уточнение границ предусматривается при

Условный № на чертеже	Кадастровый номер	Адрес земельного участка	Вид разрешенного использования	Исходная площадь земельного участка, кв. м	Площадь земельного участка по проекту, кв. м	Обоснование принятых проектных решений
						проведении ККР
280	59:32:1160001:1153	Двуреченское сельское поселение, д. Заборье	отдельно стоящие многоквартирные жилые дома с приусадебными участками этажностью не выше 3 этажей	1309	-	изменение границ не предусматривается
281	59:32:1160001:1155	д. Заборье, ул. Дачная, з/у 10	для садоводничества	1320	1384	устранение реестровой ошибки в соответствии с фактическим местоположением ограждений, объектов капитального строительства в пределах величины предельного минимального размера земельного участка, установленного в ПЗЗ, - 300 кв.м (+64 кв.м)
282	59:32:1160001:1156	Двуреченское сельское поселение, д. Заборье	для садоводства	750	-	границы земельного участка не установлены в соответствии с требованиями действующего земельного законодательства, уточнение границ предусматривается при проведении ККР
283	59:32:1160001:1158	д. Заборье, ул. Зеленая, 8	для садоводства	973	965	устранение реестровой ошибки в соответствии с фактическим местоположением ограждений, объектов капитального

Условный № на чертеже	Кадастровый номер	Адрес земельного участка	Вид разрешенного использования	Исходная площадь земельного участка, кв. м	Площадь земельного участка по проекту, кв. м	Обоснование принятых проектных решений
						строительства; уменьшение площади на 8 кв.м. (1 %)
284	59:32:1160001:1159	Двуреченское сельское поселение, д. Заборье	для садоводства	576	589	устранение реестровой ошибки в соответствии с фактическим местоположением ограждений, объектов капитального строительства в пределах величины предельного минимального размера земельного участка, установленного в ПЗЗ, - 300 кв.м (+13 кв.м)
285	59:32:1160001:1164	с/т "Новая жизнь", уч.11/22	для садоводства	619	-	изменение границ не предусматривается
286	59:32:1160001:1167	Двуреченское сельское поселение, снт "Новая Жизнь", квартал №6, участок №30.	для садоводства	1694	-	изменение границ не предусматривается
287	59:32:1160001:1169	Двуреченское сельское поселение, д. Заборье	для садоводства	1800	-	границы земельного участка не установлены в соответствии с требованиями действующего земельного законодательства, уточнение границ предусматривается при проведении ККР
288	59:32:1160001:1192	Двуреченское	для	786	-	изменение границ не



Условный № на чертеже	Кадастровый номер	Адрес земельного участка	Вид разрешенного использования	Исходная площадь земельного участка, кв. м	Площадь земельного участка по проекту, кв. м	Обоснование принятых проектных решений
		сельское поселение, д. Заборье	садоводничества			предусматривается
289	59:32:1160001:1194	Двуреченское сельское поселение, д. Заборье	для садоводства	638	-	изменение границ не предусматривается
290	59:32:1160001:1206	Двуреченское сельское поселение, д. Заборье	сады	328	-	изменение границ не предусматривается
291	59:32:1160001:1207	Двуреченское сельское поселение, д. Заборье	для садоводства	2000	-	границы земельного участка не установлены в соответствии с требованиями действующего земельного законодательства, уточнение границ предусматривается при проведении ККР
292	59:32:1160001:1211	Двуреченское сельское поселение, д. Заборье	для садоводства	600	-	границы земельного участка не установлены в соответствии с требованиями действующего земельного законодательства, уточнение границ предусматривается при проведении ККР
293	59:32:1160001:1213	д. Заборье, ул. Дачная, д. 7в	для садоводничества	710	-	изменение границ не предусматривается
294	59:32:1160001:1345	д. Заборье, ул. Мичурина, д. 20	для садоводства	614	-	изменение границ не предусматривается
295	59:32:1160001:1350	д. Заборье, ул.	для садоводства	507	-	границы земельного участка

Условный № на чертеже	Кадастровый номер	Адрес земельного участка	Вид разрешенного использования	Исходная площадь земельного участка, кв. м	Площадь земельного участка по проекту, кв. м	Обоснование принятых проектных решений
		Мичурина, д. 21а				не установлены в соответствии с требованиями действующего земельного законодательства, уточнение границ предусматривается при проведении ККР
296	59:32:1160001:1351	д. Заборье, ул. Удачная, д. 18	для индивидуального жилищного строительства	628	639	устранение реестровой ошибки в соответствии с фактическим местоположением ограждений, объектов капитального строительства в пределах величины предельного минимального размера земельного участка, установленного в ПЗЗ, - 300 кв.м (+11 кв.м)
297	59:32:1160001:1355	д. Заборье, ул. Песочная, д. 22	для индивидуального жилищного строительства	1000	1036	устранение реестровой ошибки в соответствии с фактическим местоположением ограждений, объектов капитального строительства в пределах величины предельного минимального размера земельного участка, установленного в ПЗЗ, - 300 кв.м (+36 кв.м)
298	59:32:1160001:1359	Двуреченское сельское поселение, д.	для личного подсобного хозяйства	1700	-	границы земельного участка не установлены в соответствии с требованиями действующего

Условный № на чертеже	Кадастровый номер	Адрес земельного участка	Вид разрешенного использования	Исходная площадь земельного участка, кв. м	Площадь земельного участка по проекту, кв. м	Обоснование принятых проектных решений
		Заборье				земельного законодательства, уточнение границ предусматривается при проведении ККР
299	59:32:1160001:1360	д Заборье, ул Центральная, з/у 96	для садоводства	806	813	устранение реестровой ошибки в соответствии с фактическим местоположением ограждений, объектов капитального строительства в пределах величины предельного минимального размера земельного участка, установленного в ПЗЗ, - 300 кв.м (+7 кв.м)
300	59:32:1160001:1361	д. Заборье, ул. Удачная, д. 15	для садоводничества	882	846	устранение реестровой ошибки в соответствии с фактическим местоположением ограждений, объектов капитального строительства; уменьшение площади на 36 кв.м. (6 %)
301	59:32:1160001:1363	д. Заборье, ул. Ясная, д. 23	для садоводства	777	-	границы земельного участка не установлены в соответствии с требованиями действующего земельного законодательства, уточнение границ предусматривается при проведении ККР
302	59:32:1160001:1366	д. Заборье, ул.	для личного	1682	1696	устранение реестровой

Условный № на чертеже	Кадастровый номер	Адрес земельного участка	Вид разрешенного использования	Исходная площадь земельного участка, кв. м	Площадь земельного участка по проекту, кв. м	Обоснование принятых проектных решений
		Полевая, з/у 5	подсобного хозяйства			ошибки в соответствии с фактическим местоположением ограждений, объектов капитального строительства; увеличение площади на 14 кв.м. (1 %)
303	59:32:1160001:1367	д. Заборье, ул. Жемчужная, з/у 4/2	для личного подсобного хозяйства	841	-	изменение границ не предусматривается
304	59:32:1160001:1368	д. Заборье, ул. Жемчужная, уч. №4/1	для личного подсобного хозяйства	841	-	изменение границ не предусматривается
305	59:32:1160001:1369	Двуреченское сельское поселение, д. Заборье	для садоводн.	649	641	устранение реестровой ошибки в соответствии с фактическим местоположением ограждений, объектов капитального строительства; уменьшение площади на 8 кв.м. (3 %)
306	59:32:1160001:1371	Двуреченское сельское поселение, д. Заборье	для садоводнч.	1045	-	изменение границ не предусматривается
307	59:32:1160001:1372	Двуреченское сельское поселение, с/т «Новая жизнь»	для садоводства	439	-	границы земельного участка не установлены в соответствии с требованиями действующего земельного законодательства, уточнение границ предусматривается при

Условный № на чертеже	Кадастровый номер	Адрес земельного участка	Вид разрешенного использования	Исходная площадь земельного участка, кв. м	Площадь земельного участка по проекту, кв. м	Обоснование принятых проектных решений
						проведении ККР
308	59:32:1160001:1374	Двуреченское сельское поселение, д. Заборье	для садоводства	2000	-	границы земельного участка не установлены в соответствии с требованиями действующего земельного законодательства, уточнение границ предусматривается при проведении ККР
309	59:32:1160001:1377	Двуреченское сельское поселение, д. Заборье	для садоводничества	659	-	изменение границ не предусматривается
310	59:32:1160001:1379	д. Заборье, ул. Песочная, з/у 20	для садоводства	1000	-	изменение границ не предусматривается
311	59:32:1160001:1382	Двуреченское сельское поселение, д. Заборье	для садоводничества	964	-	изменение границ не предусматривается
312	59:32:1160001:1383	Двуреченское сельское поселение, д. Заборье	для садоводства	531	-	изменение границ не предусматривается
313	59:32:1160001:1384	д. Заборье, ул. Ольховская, д. 11	для садоводства	270	-	границы земельного участка не установлены в соответствии с требованиями действующего земельного законодательства, уточнение границ предусматривается при проведении ККР
314	59:32:1160001:1385	д. Заборье, ул.	для садоводства	991	-	границы земельного участка



Условный № на чертеже	Кадастровый номер	Адрес земельного участка	Вид разрешенного использования	Исходная площадь земельного участка, кв. м	Площадь земельного участка по проекту, кв. м	Обоснование принятых проектных решений
		Мичурина, д. 11				не установлены в соответствии с требованиями действующего земельного законодательства, уточнение границ предусматривается при проведении ККР
315	59:32:1160001:1386	Двуреченское сельское поселение, д. Заборье	для садоводства	934	-	изменение границ не предусматривается
316	59:32:1160001:1387	д. Заборье, ул. Хуторская, з/у 23	для садоводства	813	-	изменение границ не предусматривается
317	59:32:1160001:1389	д. Заборье, ул. Мичурина, д. 22	для садоводничества	629	-	изменение границ не предусматривается
318	59:32:1160001:1391	Двуреченское с/п, с/т "Новая жизнь", уч.10/42.	отдельно стоящие многоквартирные дома 1-3 этажа с приусадебными участками, хозяйственные постройки при индивидуальных жилых домах для содержания скота и птицы, складирование, бани, навесы, теплицы и т.п.	729	-	границы земельного участка не установлены в соответствии с требованиями действующего земельного законодательства, уточнение границ предусматривается при проведении ККР
319	59:32:1160001:1392	Двуреченское	для садоводства	583	-	изменение границ не

Условный № на чертеже	Кадастровый номер	Адрес земельного участка	Вид разрешенного использования	Исходная площадь земельного участка, кв. м	Площадь земельного участка по проекту, кв. м	Обоснование принятых проектных решений
		сельское поселение, д. Заборье				предусматривается
320	59:32:1160001:1393	Двуреченское сельское поселение, д. Заборье	жилые дома вышеперечисленных типов с встроенно-пристроенными помещениями разрешенных видов использования	1071	-	изменение границ не предусматривается
321	59:32:1160001:1394	д. Заборье, ул. Мичурина, д. 24	для садоводн.	658	679	устранение реестровой ошибки в соответствии с фактическим местоположением ограждений, объектов капитального строительства в пределах величины предельного минимального размера земельного участка, установленного в ПЗЗ, - 300 кв.м (+21 кв.м)
322	59:32:1160001:1397	Двуреченское с/п, с/т "Новая Жизнь", участок 3/44	для садоводства	181	-	изменение границ не предусматривается
323	59:32:1160001:1401	Двуреченское сельское поселение, д. Заборье	отдельно стоящие дома 1-3 этажа с приусадебными участками	2158	-	изменение границ не предусматривается

Условный № на чертеже	Кадастровый номер	Адрес земельного участка	Вид разрешенного использования	Исходная площадь земельного участка, кв. м	Площадь земельного участка по проекту, кв. м	Обоснование принятых проектных решений
324	59:32:1160001:1406	д. Заборье, ул. Центральная, з/у 59	для садоводства	817	-	изменение границ не предусматривается
325	59:32:1160001:1408	Двуреченское сельское поселение, д. Заборье	отдельно стоящие многоквартирные дома 1-3 этажа с приусадебными участками	846	-	изменение границ не предусматривается
326	59:32:1160001:1409	Двуреченское сельское поселение, д. Заборье	для садоводч.	782	-	изменение границ не предусматривается
327	59:32:1160001:1410	Двуреченское сельское поселение, д. Заборье	для садоводства	720	-	границы земельного участка не установлены в соответствии с требованиями действующего земельного законодательства, уточнение границ предусматривается при проведении ККР
328	59:32:1160001:1411	д. Заборье, ул. Мичурина, д. 18а	для личного садоводческого хоз-ва	700	-	границы земельного участка не установлены в соответствии с требованиями действующего земельного законодательства, уточнение границ предусматривается при проведении ККР
329	59:32:1160001:1414	д. Заборье, ул. Центральная, д. 128	для садоводч.	1500	-	границы земельного участка не установлены в соответствии с требованиями действующего земельного законодательства, уточнение границ

Условный № на чертеже	Кадастровый номер	Адрес земельного участка	Вид разрешенного использования	Исходная площадь земельного участка, кв. м	Площадь земельного участка по проекту, кв. м	Обоснование принятых проектных решений
						предусматривается при проведении ККР
330	59:32:1160001:1415	д. Заборье, ул. Хуторская, д. 33	для садоводничества	880	879	устранение реестровой ошибки в соответствии с фактическим местоположением ограждений, объектов капитального строительства; уменьшение площади на 1 кв.м. (0 %)
331	59:32:1160001:1420	Двуреченское сельское поселение, д. Заборье	сады при отдельно стоящих многоквартирных домах 1-3 этажа с приусадебными участками	722	-	изменение границ не предусматривается
332	59:32:1160001:1421	Двуреченское сельское поселение, д. Заборье	для садоводства	612	620	устранение реестровой ошибки в соответствии с фактическим местоположением ограждений, объектов капитального строительства в пределах величины предельного минимального размера земельного участка, установленного в ПЗЗ, - 300 кв.м (+8 кв.м)
333	59:32:1160001:1422	д. Заборье, ул. Песочная, д. 8	для садоводства	583	-	границы земельного участка не установлены в соответствии с требованиями действующего земельного законодательства,

Условный № на чертеже	Кадастровый номер	Адрес земельного участка	Вид разрешенного использования	Исходная площадь земельного участка, кв. м	Площадь земельного участка по проекту, кв. м	Обоснование принятых проектных решений
						уточнение границ предусматривается при проведении ККР
334	59:32:1160001:1425	Двуреченское сельское поселение, д. Заборье	для садоводничества	968	-	изменение границ не предусматривается
335	59:32:1160001:1427	Двуреченское сельское поселение, д. Заборье	для садовод.	709	-	границы земельного участка не установлены в соответствии с требованиями действующего земельного законодательства, уточнение границ предусматривается при проведении ККР
336	59:32:1160001:1428	д. Заборье, ул. Песочная, д. 11	сады при отдельно стоящих многоквартирных домах 1-3 этажа с приусадебными участками	770	-	изменение границ не предусматривается
337	59:32:1160001:1429	Двуреченское с/п, снт Новая жизнь, квартал 8, уч. 45 А.	сады при отдельно стоящих многоквартирных домах 1-3 этажа с приусадебными участками	704	-	изменение границ не предусматривается
338	59:32:1160001:1430	д. Заборье, ул. Центральная, уч. № 50а	для садоводнч.	1000	-	границы земельного участка не установлены в соответствии с требованиями действующего земельного законодательства, уточнение границ



Условный № на чертеже	Кадастровый номер	Адрес земельного участка	Вид разрешенного использования	Исходная площадь земельного участка, кв. м	Площадь земельного участка по проекту, кв. м	Обоснование принятых проектных решений
						предусматривается при проведении ККР
339	59:32:1160001:1431	Двуреченское сельское поселение, д. Заборье	отдельно стоящие многоквартирные дома 1-3 этажа с приусадебными участками	1128	-	изменение границ не предусматривается
340	59:32:1160001:1432	д. Заборье, ул. Садовая, д. 13	отдельно стоящие многоквартирные дома 1-3 этажа с приусадебными участками	1371	-	границы земельного участка не установлены в соответствии с требованиями действующего земельного законодательства, уточнение границ предусматривается при проведении ККР
341	59:32:1160001:1434	д. Заборье, ул. Дубравная, д. 16	для садоводства	600	-	границы земельного участка не установлены в соответствии с требованиями действующего земельного законодательства, уточнение границ предусматривается при проведении ККР
342	59:32:1160001:1435	Двуреченское сельское поселение, д. Заборье	для садоводничества	1016	-	изменение границ не предусматривается
343	59:32:1160001:1437	Двуреченское сельское поселение, д. Заборье	для садоводнич	1132	-	изменение границ не предусматривается
344	59:32:1160001:1438	Двуреченское сельское	для садоводнич	944	-	изменение границ не предусматривается

Условный № на чертеже	Кадастровый номер	Адрес земельного участка	Вид разрешенного использования	Исходная площадь земельного участка, кв. м	Площадь земельного участка по проекту, кв. м	Обоснование принятых проектных решений
		поселение, д. Заборье				
345	59:32:1160001:1439	д. Заборье, ул. Ясная, з/у 19	не установлено	1079	-	изменение границ не предусматривается
346	59:32:1160001:1440	Двуреченское сельское поселение, д. Заборье	для индивидуального жилищного строительства	552	591	устранение реестровой ошибки в соответствии с фактическим местоположением ограждений, объектов капитального строительства; увеличение площади на 39 кв.м. (7 %)
347	59:32:1160001:1442	Двуреченское сельское поселение, д. Заборье	садоводство	529	557	устранение реестровой ошибки в соответствии с фактическим местоположением ограждений, объектов капитального строительства в пределах величины предельного минимального размера земельного участка, установленного в ПЗЗ, - 300 кв.м (+28 кв.м)
348	59:32:1160001:1443	д. Заборье, ул. Дубравная, д. 29	сады при отдельно стоящих многоквартирных домах 1-3 этажа с приусадебными участками	672	667	устранение реестровой ошибки в соответствии с фактическим местоположением ограждений, объектов капитального строительства; уменьшение площади на 5 кв.м. (1 %)

Условный № на чертеже	Кадастровый номер	Адрес земельного участка	Вид разрешенного использования	Исходная площадь земельного участка, кв. м	Площадь земельного участка по проекту, кв. м	Обоснование принятых проектных решений
349	59:32:1160001:1451	Двуреченское сельское поселение, д. Заборье	отдельно стоящие многоквартирные дома 1-3 этажа с приусадебными участками	1831	1829	устранение реестровой ошибки в соответствии с фактическим местоположением ограждений, объектов капитального строительства; уменьшение площади на 2 кв.м. (1 %)
350	59:32:1160001:1452	Двуреченское сельское поселение, д. Заборье	для садоводства	624	-	границы земельного участка не установлены в соответствии с требованиями действующего земельного законодательства, уточнение границ предусматривается при проведении ККР
351	59:32:1160001:1453	Двуреченское сельское поселение, д. Заборье	для садоводничества	603	-	изменение границ не предусматривается
352	59:32:1160001:1455	Двуреченское сельское поселение, д. Заборье	сады при отдельно стоящих многоквартирных домах 1-3 этажа с приусадебными участками	945	-	изменение границ не предусматривается
353	59:32:1160001:1456	Двуреченское сельское поселение, д. Заборье	для садоводства	1098	-	границы земельного участка не установлены в соответствии с требованиями действующего земельного законодательства, уточнение границ предусматривается при

Условный № на чертеже	Кадастровый номер	Адрес земельного участка	Вид разрешенного использования	Исходная площадь земельного участка, кв. м	Площадь земельного участка по проекту, кв. м	Обоснование принятых проектных решений
						проведении ККР
354	59:32:1160001:1458	Двуреченское сельское поселение, д. Заборье	для садоводства	1679	-	изменение границ не предусматривается
355	59:32:1160001:1459	Двуреченское сельское поселение, д. Заборье	для садоводства и строительства дачных домов	590	-	границы земельного участка не установлены в соответствии с требованиями действующего земельного законодательства, уточнение границ предусматривается при проведении ККР
356	59:32:1160001:1462	д. Заборье, ул. Центральная, д. 44а	для садоводничества	602	632	устранение реестровой ошибки в соответствии с фактическим местоположением ограждений, объектов капитального строительства в пределах величины предельного минимального размера земельного участка, установленного в ПЗЗ, - 300 кв.м (+30 кв.м)
357	59:32:1160001:1464	Двуреченское сельское поселение, д. Заборье	для садоводства	563	-	границы земельного участка не установлены в соответствии с требованиями действующего земельного законодательства, уточнение границ предусматривается при проведении ККР
358	59:32:1160001:1465	Двуреченское	для садоводства	433	-	границы земельного участка

Условный № на чертеже	Кадастровый номер	Адрес земельного участка	Вид разрешенного использования	Исходная площадь земельного участка, кв. м	Площадь земельного участка по проекту, кв. м	Обоснование принятых проектных решений
		с/п, с/т "Новая жизнь", уч.8/83.				не установлены в соответствии с требованиями действующего земельного законодательства, уточнение границ предусматривается при проведении ККР
359	59:32:1160001:1470	Двуреченское сельское поселение, д. Заборье	земельный участок для садоводства	572	-	границы земельного участка не установлены в соответствии с требованиями действующего земельного законодательства, уточнение границ предусматривается при проведении ККР
360	59:32:1160001:1471	д. Заборье, ул. Удачная, д. 34	для садоводства	553	-	изменение границ не предусматривается
361	59:32:1160001:1472	д. Заборье, ул. Удачная, з/у 11	отдельно стоящие многоквартирные дома 1-3 этажа с приусадебными участками	722	-	изменение границ не предусматривается
362	59:32:1160001:1473	д. Заборье, ул. Удачная, участок № 36	для садоводничества	850	-	границы земельного участка не установлены в соответствии с требованиями действующего земельного законодательства, уточнение границ предусматривается при проведении ККР
363	59:32:1160001:1474	Двуреченское сельское поселение, д. Заборье	для садоводничества	622	-	изменение границ не предусматривается



Условный № на чертеже	Кадастровый номер	Адрес земельного участка	Вид разрешенного использования	Исходная площадь земельного участка, кв. м	Площадь земельного участка по проекту, кв. м	Обоснование принятых проектных решений
364	59:32:1160001:1475	д. Заборье, ул. Мичурина, д. 3	для индивидуального жилищного строительства	602	-	изменение границ не предусматривается
365	59:32:1160001:1477	д. Заборье, ул. Удачная, з/у 32	отдельно стоящие многоквартирные дома 1-3 этажа с приусадебными участками	588	-	изменение границ не предусматривается
366	59:32:1160001:1482	Двуреченское сельское поселение, д. Заборье	отдельно стоящие многоквартирные дома 1-3 этажа с приусадебными участками (сады, огороды)	879	-	изменение границ не предусматривается
367	59:32:1160001:1484	Двуреченское сельское поселение, д. Заборье	отдельно стоящие многоквартирные дома 1-3 этажа с приусадебными участками	1164	-	изменение границ не предусматривается
368	59:32:1160001:1487	Двуреченское сельское поселение, с/т Новая жизнь	для садоводства	600	-	границы земельного участка не установлены в соответствии с требованиями действующего земельного законодательства, уточнение границ предусматривается при проведении ККР
369	59:32:1160001:1488	Двуреченское сельское поселение, д. Заборье	для садоводства	600	-	границы земельного участка не установлены в соответствии с требованиями действующего земельного законодательства,

Условный № на чертеже	Кадастровый номер	Адрес земельного участка	Вид разрешенного использования	Исходная площадь земельного участка, кв. м	Площадь земельного участка по проекту, кв. м	Обоснование принятых проектных решений
						уточнение границ предусматривается при проведении ККР
370	59:32:1160001:1493	д. Заборье, ул. Центральная, д. 92	для личного подсобного хозяйства	600	-	изменение границ не предусматривается
371	59:32:1160001:1497	Двуреченское сельское поселение, с/т Новая жизнь, уч. 12/56	для садоводства	1010	-	изменение границ не предусматривается
372	59:32:1160001:1498	Двуреченское с/п, снт "Новая Жизнь", квартал 11, участок 26а	сады, огороды	126	-	изменение границ не предусматривается
373	59:32:1160001:1501	д. Заборье, ул. Центральная, д. 42	для садоводства	811	862	устранение реестровой ошибки в соответствии с фактическим местоположением ограждений, объектов капитального строительства в пределах величины предельного минимального размера земельного участка, установленного в ПЗЗ, - 300 кв.м (+51 кв.м)
374	59:32:1160001:1502	д. Заборье, ул. Дубравная, уч. № 26	отдельно стоящие многоквартирные дома 1-3 этажа с приусадебными	573	-	изменение границ не предусматривается

Условный № на чертеже	Кадастровый номер	Адрес земельного участка	Вид разрешенного использования	Исходная площадь земельного участка, кв. м	Площадь земельного участка по проекту, кв. м	Обоснование принятых проектных решений
			участками (сады, огороды)			
375	59:32:1160001:1504	Двуреченское сельское поселение, д. Заборье	для садоводства	700	-	границы земельного участка не установлены в соответствии с требованиями действующего земельного законодательства, уточнение границ предусматривается при проведении ККР
376	59:32:1160001:1508	д. Заборье, ул. Хуторская, з/у 25	отдельно стоящие многоквартирные дома 1-3 этажа с приусадебными участками (сады, огороды)	1188	-	изменение границ не предусматривается
377	59:32:1160001:1509	Двуреченское сельское поселение, д. Заборье	отдельно стоящие многоквартирные дома 1-3 этажа с приусадебными участками (сады, огороды)	517	-	изменение границ не предусматривается
378	59:32:1160001:1510	Двуреченское/п, д. Заборье, снт "Новая Жизнь", квартал 11, участок 42а	отдельно стоящие многоквартирные жилые дома 1-3 этажа с приусадебными участками (сады, огороды)	440	397	устранение реестровой ошибки в соответствии с фактическим местоположением ограждений, объектов капитального строительства; уменьшение площади на 43 кв.м. (10 %)
379	59:32:1160001:1512	Двуреченское сельское	отдельно стоящие многоквартирные	691	-	изменение границ не предусматривается

Условный № на чертеже	Кадастровый номер	Адрес земельного участка	Вид разрешенного использования	Исходная площадь земельного участка, кв. м	Площадь земельного участка по проекту, кв. м	Обоснование принятых проектных решений
		поселение, д. Заборье	дома 1-3 этажа с приусадебными участками (сады, огороды)			
380	59:32:1160001:1514	Двуреченское сельское поселение, д. Заборье	ведение садоводства	151	-	изменение границ не предусматривается
381	59:32:1160001:1517	д. Заборье, ул. Еловая, з/у 11б	отдельно стоящие многоквартирные дома 1-3 этажа с приусадебными участками (сады, огороды)	760	760	устранение реестровой ошибки в соответствии с фактическим местоположением ограждений, объектов капитального строительства с сохранением исходной площади
382	59:32:1160001:1522	Двуреченское сельское поселение, д. Заборье	отдельно стоящие многоквартирные дома 1-3 этажа с приусадебными участками	1234	-	изменение границ не предусматривается
383	59:32:1160001:1523	Двуреченское сельское поселение, д. Заборье	для садоводничества	600	-	границы земельного участка не установлены в соответствии с требованиями действующего земельного законодательства, уточнение границ предусматривается при проведении ККР
384	59:32:1160001:1533	д. Заборье, ул. Зеленая, д. 9а	отдельно стоящие многоквартирные дома 1-3 этажа с приусадебными	1099	1092	устранение реестровой ошибки в соответствии с фактическим местоположением ограждений,

Условный № на чертеже	Кадастровый номер	Адрес земельного участка	Вид разрешенного использования	Исходная площадь земельного участка, кв. м	Площадь земельного участка по проекту, кв. м	Обоснование принятых проектных решений
			участками (сады, огороды)			объектов капитального строительства; уменьшение площади на 7 кв.м. (1 %)
385	59:32:1160001:1540	Двуреченское сельское поселение, д. Заборье	для садоводства	1467	-	границы земельного участка не установлены в соответствии с требованиями действующего земельного законодательства, уточнение границ предусматривается при проведении ККР
386	59:32:1160001:1542	Двуреченское сельское поселение, д. Заборье	отдельно стоящие многоквартирные дома 1-3 этажа с приусадебными участками	1528	-	изменение границ не предусматривается
387	59:32:1160001:1546	д. Заборье, ул. Центральная, д. 92а	отдельно стоящие многоквартирные дома 1-3 этажа с приусадебными участками (сады, огороды)	662	-	изменение границ не предусматривается
388	59:32:1160001:1553	Двуреченское сельское поселение, д. Заборье	для индивидуального жилищного строительства	1224	1180	устранение реестровой ошибки в соответствии с фактическим местоположением ограждений, объектов капитального строительства; уменьшение площади на 44 кв.м. (4 %)
389	59:32:1160001:1559	Двуреченское	для садоводства	1000	-	границы земельного участка



Условный № на чертеже	Кадастровый номер	Адрес земельного участка	Вид разрешенного использования	Исходная площадь земельного участка, кв. м	Площадь земельного участка по проекту, кв. м	Обоснование принятых проектных решений
		сельское поселение, д. Заборье				не установлены в соответствии с требованиями действующего земельного законодательства, уточнение границ предусматривается при проведении ККР
390	59:32:1160001:1562	д. Заборье, ул. Мичурина, д. 6	для индивидуального жилищного строительства	1276	-	изменение границ не предусматривается
391	59:32:1160001:1683	д. Заборье, ул. Покровская, д. 12	для индивидуального жилищного строительства	1429	1398	устранение реестровой ошибки в соответствии с фактическим местоположением ограждений, объектов капитального строительства; уменьшение площади на 31 кв.м. (4 %)
392	59:32:1160001:1684	д. Заборье, снт Новая Жизнь, квартал 9	для индивидуального жилищного строительства	1064	1245	устранение реестровой ошибки в соответствии с фактическим местоположением ограждений, объектов капитального строительства; увеличение площади на 181 кв.м. (17 %)
393	59:32:1160001:1685	д. Заборье, ул. Песочная, з/у 2а	для индивидуального жилищного строительства	620	669	устранение реестровой ошибки в соответствии с фактическим местоположением ограждений, объектов капитального

Условный № на чертеже	Кадастровый номер	Адрес земельного участка	Вид разрешенного использования	Исходная площадь земельного участка, кв. м	Площадь земельного участка по проекту, кв. м	Обоснование принятых проектных решений
						строительства; увеличение площади на 49 кв.м. (8 %)
394	59:32:1160001:1688	д. Заборье, ул. Ясная, з/у 2	для индивидуального жилищного строительства	1048	1040	устранение реестровой ошибки в соответствии с фактическим местоположением ограждений, объектов капитального строительства; уменьшение площади на 8 кв.м. (1 %)
395	59:32:1160001:1689	д. Заборье, ул. Центральная, д. 73	для индивидуального жилищного строительства	930	941	устранение реестровой ошибки в соответствии с фактическим местоположением ограждений, объектов капитального строительства; увеличение площади на 11 кв.м. (1 %)
396	59:32:1160001:1716	д. Заборье, ул. Полевая	для ведения личного подсобного хозяйства (приусадебный земельный участок)	1446	-	изменение границ не предусматривается
397	59:32:1160001:1718	д. Заборье, ул. Центральная, з/у 87	для ведения личного подсобного хозяйства (приусадебный	935	-	изменение границ не предусматривается

Условный № на чертеже	Кадастровый номер	Адрес земельного участка	Вид разрешенного использования	Исходная площадь земельного участка, кв. м	Площадь земельного участка по проекту, кв. м	Обоснование принятых проектных решений
			земельный участок)			
398	59:32:1160001:1720	д. Заборье, ул. Ясная	ведение садоводства	613	656	устранение реестровой ошибки в соответствии с фактическим местоположением ограждений, объектов капитального строительства в пределах величины предельного минимального размера земельного участка, установленного в ПЗЗ, - 300 кв.м (+43 кв.м)
399	59:32:1160001:1721	д. Заборье, ул. Ясная	ведение садоводства	614	-	изменение границ не предусматривается
400	59:32:1160001:1723	д. Заборье, ул. Центральная	ведение садоводства	810	-	-
401	59:32:1160001:1725	д. Заборье, ул. Садовая	отдельно стоящие многоквартирные дома 1-3 этажа с приусадебными участками	1193	-	изменение границ не предусматривается
402	59:32:1160001:1726	д. Заборье, ул. Садовая	отдельно стоящие многоквартирные дома 1-3 этажа с приусадебными участками	2515	-	изменение границ не предусматривается
403	59:32:1160001:1728	д. Заборье, ул. Хуторская, з/у 21	для индивидуального жилищного строительства	1010	992	устранение реестровой ошибки в соответствии с фактическим местоположением ограждений,

Условный № на чертеже	Кадастровый номер	Адрес земельного участка	Вид разрешенного использования	Исходная площадь земельного участка, кв. м	Площадь земельного участка по проекту, кв. м	Обоснование принятых проектных решений
						объектов капитального строительства; уменьшение площади на 18 кв.м. (2 %)
404	59:32:1160001:1736	д. Заборье, ул. Центральная, з/у 95	отдельно стоящий многоквартирный дом 1-3 этажа с приусадебным участком	1622	-	изменение границ не предусматривается
405	59:32:1160001:1738	д. Заборье, ул. Еловая	для садоводства	1399	-	позиция 20 таблицы 6
406	59:32:1160001:1740	д. Заборье, ул. Центральная, з/у 106	ведение садоводства	1204	1176	устранение реестровой ошибки в соответствии с фактическим местоположением ограждений, объектов капитального строительства; уменьшение площади на 28 кв.м. (4 %)
407	59:32:1160001:662	д. Заборье, снт Новая жизнь, Участок 11/21	для садоводства	663	-	изменение границ не предусматривается
408	59:32:1160004:660	д. Заборье, ул. Дубравная, д. 8	для садоводства	659	659	устранение реестровой ошибки в соответствии с фактическим местоположением ограждений, объектов капитального строительства с сохранением исходной площади
409	59:32:1160002:14	д. Заборье, ул. Дачная, д. 28	для садоводства	805	796	устранение реестровой ошибки в соответствии с

Условный № на чертеже	Кадастровый номер	Адрес земельного участка	Вид разрешенного использования	Исходная площадь земельного участка, кв. м	Площадь земельного участка по проекту, кв. м	Обоснование принятых проектных решений
						фактическим местоположением ограждений, объектов капитального строительства; уменьшение площади на 9 кв.м. (3 %)
410	59:32:3720008:1270	д. Заборье, ул. Дачная, д. 26	для садоводства	592	588	устранение реестровой ошибки в соответствии с фактическим местоположением ограждений, объектов капитального строительства; уменьшение площади на 4 кв.м. (1 %)
411	59:32:1160004:659	Пермский район, д. Заборье	для садоводничества	757	757	устранение реестровой ошибки в соответствии с фактическим местоположением ограждений, объектов капитального строительства с сохранением исходной площади
412	59:32:3720008:1132	Двуреченское с/п, д. Заборье	для садоводства	600	616	устранение реестровой ошибки в соответствии с фактическим местоположением ограждений, объектов капитального строительства в пределах величины предельного минимального размера земельного участка, установленного в ПЗЗ, - 300



Условный № на чертеже	Кадастровый номер	Адрес земельного участка	Вид разрешенного использования	Исходная площадь земельного участка, кв. м	Площадь земельного участка по проекту, кв. м	Обоснование принятых проектных решений
						кв.м (+16 кв.м)
413	59:32:3720008:1779	д. Заборье, ул. Мичурина, д. 15	для садоводничества	1099	1151	устранение реестровой ошибки в соответствии с фактическим местоположением ограждений, объектов капитального строительства в пределах величины предельного минимального размера земельного участка, установленного в ПЗЗ, - 300 кв.м (+52 кв.м)
414	59:32:1160004:608	д. Заборье, ул. Центральная, д. 104	для ведения личного подсобного хозяйства	1137	1144	устранение реестровой ошибки в соответствии с фактическим местоположением ограждений, объектов капитального строительства; увеличение площади на 7 кв.м. (1 %)
415	59:32:3720008:1165	д. Заборье, пер. Тихий, д. 1	для садоводства	666	672	устранение реестровой ошибки в соответствии с фактическим местоположением ограждений, объектов капитального строительства в пределах величины предельного минимального размера земельного участка, установленного в ПЗЗ, - 300 кв.м (+6 кв.м)

Условный № на чертеже	Кадастровый номер	Адрес земельного участка	Вид разрешенного использования	Исходная площадь земельного участка, кв. м	Площадь земельного участка по проекту, кв. м	Обоснование принятых проектных решений
416	59:32:3720008:1682	д. Заборье, ул. Центральная, д. 93	для ведения личного подсобного хозяйства	1507	1510	устранение реестровой ошибки в соответствии с фактическим местоположением ограждений, объектов капитального строительства; увеличение площади на 3 кв.м. (1 %)
417	59:32:3720008:1180	д. Заборье, ул. Садовая, д. 10	для садоводства	1810	1822	устранение реестровой ошибки в соответствии с фактическим местоположением ограждений, объектов капитального строительства в пределах величины предельного минимального размера земельного участка, установленного в ПЗЗ, - 300 кв.м (+12 кв.м)
418	59:32:1160004:246	д. Заборье, ул. Еловая, д. 11а	для садоводничества	617	615	устранение реестровой ошибки в соответствии с фактическим местоположением ограждений, объектов капитального строительства; уменьшение площади на 2 кв.м. (1 %)
419	59:32:0000000:1374 7	д. Заборье, ул. Садовая, з/у 19	блокированная жилая застройка	984	994	устранение реестровой ошибки в соответствии с фактическим местоположением ограждений,

Условный № на чертеже	Кадастровый номер	Адрес земельного участка	Вид разрешенного использования	Исходная площадь земельного участка, кв. м	Площадь земельного участка по проекту, кв. м	Обоснование принятых проектных решений
						объектов капитального строительства в пределах величины предельного минимального размера земельного участка, установленного в ПЗЗ, - 300 кв.м (+10 кв.м)

### 1.3. Перечень образуемых земельных участков

Таблица 6

№ п/п	Этап межевания	Условный № на чертеже	Вид разрешенного использования	Площадь земельного участка по проекту, кв. м	Обоснование принятых проектных решений
1.	2	44:ЗУ1	Ведение садоводства (13.2)	1463	образован в результате перераспределения земельного участка с кадастровым номером 59:32:1160001:44 (после устранения его реестровых ошибок (позиция 42 таблицы 5) и реестровых ошибок смежных земельных участков) и земель, находящихся в муниципальной собственности
2.	2	46:ЗУ1	Ведение садоводства (13.2)	811	образован в результате перераспределения земельного участка с кадастровым номером 59:32:1160001:46 и земель, находящихся в муниципальной собственности (после устранения реестровых ошибок смежных земельных участков)
3.	2	60:ЗУ1	Ведение садоводства (13.2)	1214	образован в результате перераспределения земельного участка с кадастровым номером 59:32:1160001:60 (после устранения его реестровых ошибок (позиция 49 таблицы 5) и реестровых ошибок смежных земельных участков) и земель, находящихся в муниципальной собственности
4.	2	62:ЗУ1	Предпринимательство (4.0)	122	образован в результате перераспределения земельного участка с кадастровым номером 59:32:1160001:62 и земель, находящихся в муниципальной собственности (после устранения реестровых ошибок смежных земельных участков)

5.	2	79:3У1	Ведение садоводства (13.2)	1640	образован в результате перераспределения земельного участка с кадастровым номером 59:32:1160001:79 (после устранения его реестровых ошибок (позиция 54 таблицы 5) и реестровых ошибок смежных земельных участков) и земель, находящихся в муниципальной собственности
6.	2	147:3У1	Ведение садоводства (13.2)	744	образован в результате перераспределения земельного участка с кадастровым номером 59:32:1160001:147 (после устранения его реестровых ошибок (позиция 73 таблицы 5) и реестровых ошибок смежных земельных участков) и земель, находящихся в муниципальной собственности
7.	2	172:3У1	Ведение садоводства (13.2)	1160	образован в результате перераспределения земельного участка с кадастровым номером 59:32:1160001:172 (после устранения его реестровых ошибок (позиция 77 таблицы 5) и реестровых ошибок смежных земельных участков) и земель, находящихся в муниципальной собственности
8.	2	14:3У1	Ведение садоводства (13.2)	1373	образован в результате перераспределения земельного участка с кадастровым номером 59:32:1160001:14 и земель, находящихся в муниципальной собственности
9.	2	216:3У1	Для ведения личного подсобного хозяйства (приусадебный земельный участок) (2.2)	694	образован в результате перераспределения земельного участка с кадастровым номером 59:32:1160001:216 и земель, находящихся в муниципальной собственности. Образование возможно только после образования земельного участка 14:3У1
10.	2	610:3У1	Ведение садоводства (13.2)	892	образован в результате перераспределения земельного участка с кадастровым номером 59:32:1160001:610 (после устранения его реестровых ошибок (позиция 159 таблицы 5) и реестровых ошибок смежных земельных участков) и земель, находящихся в муниципальной собственности



<b>11.</b>	2	616:3У1	Ведение садоводства (13.2)	1461	образован в результате перераспределения земельного участка с кадастровым номером 59:32:1160001:616 (после устранения его реестровых ошибок (позиция 162 таблицы 5) и реестровых ошибок смежных земельных участков) и земель, находящихся в муниципальной собственности
<b>12.</b>	2	636:3У1	Ведение садоводства (13.2)	1179	образован в результате перераспределения земельного участка с кадастровым номером 59:32:1160001:636 (после устранения его реестровых ошибок (позиция 169 таблицы 5) и реестровых ошибок смежных земельных участков) и земель, находящихся в муниципальной собственности
<b>13.</b>	2	701:3У1	Ведение садоводства (13.2)	897	образован в результате перераспределения земельного участка с кадастровым номером 59:32:1160001:701 и земель, находящихся в муниципальной собственности (после устранения реестровых ошибок смежных земельных участков)
<b>14.</b>	2	713:3У1	Ведение садоводства (13.2)	986	образован в результате перераспределения земельного участка с кадастровым номером 59:32:1160001:713 (после устранения его реестровых ошибок (позиция 191 таблицы 5)) и земель, находящихся в муниципальной собственности
<b>15.</b>	2	738:3У1	Ведение садоводства (13.2)	1350	образован в результате перераспределения земельного участка с кадастровым номером 59:32:1160001:738 (после устранения его реестровых ошибок (позиция 208 таблицы 5) и реестровых ошибок смежных земельных участков) и земель, находящихся в муниципальной собственности
<b>16.</b>	2	749:3У1	Ведение садоводства (13.2)	977	образован в результате перераспределения земельного участка с кадастровым номером 59:32:1160001:749 (после уточнения его границ (позиция 216 таблицы 5)) и земель, находящихся в муниципальной собственности

<b>17.</b>	2	3У1	Ведение садоводства (13.2)	726	образован в результате объединения земельных участков с кадастровыми номерами 59:32:1160001:1498, 59:32:1160001:282 (после устранения реестровых ошибок смежных земельных участков)
<b>18.</b>	2	802:3У1	Ведение садоводства (13.2)	581	образован в результате перераспределения земельного участка с кадастровым номером 59:32:1160001:802 (после устранения реестровых ошибок смежных земельных участков) и земель, находящихся в муниципальной собственности
<b>19.</b>	2	1683:3У1	Для индивидуального жилищного строительства (2.1)	1539	образован в результате перераспределения земельного участка с кадастровым номером 59:32:1160001:1683 (после устранения его реестровых ошибок (позиция 389 таблицы 5) и реестровых ошибок смежных земельных участков) и земель, находящихся в муниципальной собственности
<b>20.</b>	2	1738:3У1	Ведение садоводства (13.2)	1444	образован в результате перераспределения земельного участка с кадастровым номером 59:32:1160001:1738 (после устранения реестровых ошибок смежных земельных участков) и земель, находящихся в муниципальной собственности
<b>21.</b>	2	15009:3У1	Хранение и переработка сельскохозяйственной продукции (1.15)	548	образован в результате перераспределения земельного участка с кадастровым номером 59:32:0000000:15009 и земель, находящихся в муниципальной собственности с сохранением исходной площади
<b>22.</b>	2	154:3У1	Ведение садоводства (13.2)	991	образован в результате перераспределения земельного участка с кадастровым номером 59:32:1160001:154 и земель, находящихся в муниципальной собственности с сохранением исходной площади

<b>23.</b>	2	449:ЗУ1	Ведение садоводства (13.2)	1120	образован в результате перераспределения земельного участка с кадастровым номером 59:32:1160001:449 (после устранения его реестровых ошибок (позиция 150 таблицы 5) и реестровых ошибок смежных земельных участков) и земель, находящихся в муниципальной собственности
<b>24.</b>	2	758:ЗУ1	Ведение садоводства (13.2)	982	образован в результате перераспределения земельного участка с кадастровым номером 59:32:1160001:758 (после устранения его реестровых ошибок (позиция 222 таблицы 5) и реестровых ошибок смежных земельных участков) и земель, находящихся в муниципальной собственности
<b>25.</b>	2	ЗУ2	Земельные участки (территории) общего пользования (12.0)	20162	образован из земель, находящихся в муниципальной собственности после устранения реестровых ошибок смежных земельных участков под ул. Центральная
<b>26.</b>	2	ЗУ3	Земельные участки (территории) общего пользования (12.0)	2110	образован из земель, находящихся в муниципальной собственности после устранения реестровых ошибок смежных земельных участков под ул. Удачная
<b>27.</b>	2	ЗУ4	Земельные участки (территории) общего пользования (12.0)	1804	образован из земель, находящихся в муниципальной собственности после устранения реестровых ошибок смежных земельных участков под ул. Дубравная
<b>28.</b>	2	ЗУ5	Земельные участки (территории) общего пользования (12.0)	3061	образован из земель, находящихся в муниципальной собственности после устранения реестровых ошибок смежных земельных участков под ул. Мичурина
<b>29.</b>	2	ЗУ6	Земельные участки (территории) общего пользования (12.0)	4043	образован из земель, находящихся в муниципальной собственности после устранения реестровых ошибок смежных земельных участков под ул. Дачная
<b>30.</b>	2	ЗУ7	Земельные участки (территории) общего пользования (12.0)	3054	образован из земель, находящихся в муниципальной собственности после устранения реестровых ошибок смежных земельных участков под ул. Ясная

<b>31.</b>	2	ЗУ8	Земельные участки (территории) общего пользования (12.0)	3658	образован из земель, находящихся в муниципальной собственности после устранения реестровых ошибок смежных земельных участков под ул. Садовая
<b>32.</b>	2	ЗУ9	Земельные участки (территории) общего пользования (12.0)	1513	образован из земель, находящихся в муниципальной собственности после устранения реестровых ошибок смежных земельных участков под ул. Еловая
<b>33.</b>	2	ЗУ10	Земельные участки (территории) общего пользования (12.0)	590	образован из земель, находящихся в муниципальной собственности после устранения реестровых ошибок смежных земельных участков под пер. Обуховский
<b>34.</b>	2	ЗУ11	Земельные участки (территории) общего пользования (12.0)	1775	образован из земель, находящихся в муниципальной собственности после устранения реестровых ошибок смежных земельных участков под ул. Песочная
<b>35.</b>	2	ЗУ12	Земельные участки (территории) общего пользования (12.0)	4390	образован из земель, находящихся в муниципальной собственности после устранения реестровых ошибок смежных земельных участков под ул. Зеленая
<b>36.</b>	2	ЗУ13	Земельные участки (территории) общего пользования (12.0)	648	образован из земель, находящихся в муниципальной собственности после устранения реестровых ошибок смежных земельных участков под ул. Жемчужная
<b>37.</b>	2	ЗУ14	Земельные участки (территории) общего пользования (12.0)	406	образован из земель, находящихся в муниципальной собственности после устранения реестровых ошибок смежных земельных участков под пер. Светлый
<b>38.</b>	2	ЗУ15	Земельные участки (территории) общего пользования (12.0)	3397	образован из земель, находящихся в муниципальной собственности после устранения реестровых ошибок смежных земельных участков под ул. Полевую
<b>39.</b>	2	ЗУ16	Земельные участки (территории) общего пользования (12.0)	646	образован из земель, находящихся в муниципальной собственности после устранения реестровых ошибок смежных земельных участков под ул. Зеленая

<b>40.</b>	2	ЗУ17	Земельные участки (территории) общего пользования (12.0)	607	образован из земель, находящихся в муниципальной собственности после устранения реестровых ошибок смежных земельных участков под проезд
<b>41.</b>	2	ЗУ18	Земельные участки (территории) общего пользования (12.0)	1668	образован из земель, находящихся в муниципальной собственности после устранения реестровых ошибок смежных земельных участков под ул. Березовая
<b>42.</b>	2	ЗУ19	Земельные участки (территории) общего пользования (12.0)	285	образован из земель, находящихся в муниципальной собственности под проезд



**2. Перечень и сведения о площади образуемых земельных участков, которые будут отнесены к территориям общего пользования или имуществу общего пользования, в том числе в отношении которых предполагаются резервирование и изъятие для государственных или муниципальных нужд**

Таблица 5

№ на чертеже	Вид разрешенного использования земельного участка	Площадь земельного участка по проекту, кв. м	Объект, для которого образовывается земельный участо
ЗУ2	Земельные участки (территории) общего пользования (12.0)	20162	ул. Центральная
ЗУ3	Земельные участки (территории) общего пользования (12.0)	2110	ул. Удачная
ЗУ4	Земельные участки (территории) общего пользования (12.0)	1804	ул. Дубравная
ЗУ5	Земельные участки (территории) общего пользования (12.0)	3061	ул. Мичурина
ЗУ6	Земельные участки (территории) общего пользования (12.0)	4043	ул. Дачная
ЗУ7	Земельные участки (территории) общего пользования (12.0)	3054	ул. Ясная
ЗУ8	Земельные участки (территории) общего пользования (12.0)	3658	ул. Садовая
ЗУ9	Земельные участки (территории) общего пользования (12.0)	1513	ул. Еловая
ЗУ10	Земельные участки (территории) общего пользования (12.0)	590	пер. Обуховский
ЗУ11	Земельные участки (территории) общего пользования (12.0)	1775	ул. Песочная
ЗУ12	Земельные участки (территории) общего пользования (12.0)	4390	ул. Зеленая
ЗУ13	Земельные участки (территории) общего пользования (12.0)	648	ул. Жемчужная
ЗУ14	Земельные участки (территории) общего пользования (12.0)	406	пер. Светлый
ЗУ15	Земельные участки (территории) общего пользования (12.0)	3397	ул. Полевую
ЗУ16	Земельные участки (территории) общего пользования (12.0)	646	ул. Зеленая
ЗУ17	Земельные участки (территории) общего пользования (12.0)	607	проезд
ЗУ18	Земельные участки (территории) общего пользования (12.0)	1668	ул. Березовая

ЗУ19	Земельные участки (территории) общего пользования (12.0)	285	проезд
------	---	-----	--------

Резервирование и изъятие для государственных или муниципальных нужд проектом межевания территории не предусмотрено.

**3. Целевое назначение лесов, количественные и качественные характеристики лесного участка, вид (виды) разрешенного использования лесного участка, сведения о нахождении лесного участка в границах особо защитных участков лесов**

В границах проектирования лесные участки отсутствуют.

**4. Сведения о границах территории, в отношении которой утвержден проект межевания, содержащие перечень координат характерных точек этих границ**

Каталог координат характерных точек границ территории проектирования  
Система координат МСК 59

№	X	Y
1	2	3
1	499845.26	2263992.73
2	499851.01	2263993.10
3	499871.94	2263995.64
4	499886.35	2263997.08
5	499887.47	2263999.30
6	499899.71	2264001.70
7	499902.84	2264022.53
8	499902.92	2264022.78
9	499902.94	2264023.18
10	499920.08	2264137.34
11	499919.67	2264142.96
12	499922.04	2264157.23
13	499922.65	2264168.96
14	499922.60	2264173.17
15	499921.38	2264176.44
16	499919.81	2264177.58
17	499917.14	2264177.42
18	499915.18	2264204.06
19	499918.45	2264205.57
20	499917.42	2264207.81
21	499914.99	2264206.67
22	499914.90	2264207.89
23	499914.00	2264220.09
24	499897.72	2264259.47
25	499896.53	2264261.20

26	499884.16	2264276.47
27	499881.92	2264279.72
28	499868.83	2264293.85
29	499849.10	2264297.68
30	499836.64	2264312.58
31	499794.26	2264362.91
32	499795.07	2264391.05
33	499807.12	2264401.53
34	499810.34	2264404.34
35	499812.67	2264406.36
36	499815.95	2264409.21
37	499819.43	2264412.18
38	499823.48	2264415.76
39	499827.49	2264419.12
40	499807.42	2264443.49
41	499712.03	2264552.42
42	499618.28	2264663.89
43	499598.49	2264686.90
44	499583.98	2264674.93
45	499577.29	2264682.26
46	499575.27	2264684.48
47	499566.03	2264694.62
48	499579.93	2264706.64
49	499580.65	2264707.35
50	499570.73	2264720.44
51	499532.49	2264764.85
52	499511.71	2264747.29
53	499491.45	2264764.78
54	499488.82	2264767.05
55	499490.71	2264769.35
56	499493.66	2264772.95
57	499468.96	2264787.24
58	499463.83	2264792.97
59	499463.40	2264793.42
60	499454.72	2264802.45
61	499449.16	2264807.74
62	499444.78	2264812.17
63	499425.12	2264832.32
64	499423.66	2264833.82
65	499404.34	2264858.00
66	499398.80	2264862.88
67	499398.06	2264863.54
68	499385.32	2264874.81

69	499378.75	2264880.58
70	499376.71	2264882.38
71	499375.91	2264883.42
72	499375.17	2264884.38
73	499374.88	2264884.24
74	499349.46	2264913.89
75	499342.29	2264922.09
76	499335.80	2264938.15
77	499323.27	2264956.89
78	499320.46	2264960.53
79	499315.78	2264965.18
80	499306.08	2264974.39
81	499294.96	2264964.85
82	499285.71	2264974.64
83	499283.62	2264972.64
84	499277.82	2264967.42
85	499259.05	2264949.57
86	499255.50	2264945.86
87	499246.99	2264938.28
88	499225.34	2264917.63
89	499171.18	2264974.01
90	499176.53	2264979.80
91	499189.64	2264994.64
92	499198.90	2265004.05
93	499230.33	2265035.05
94	499238.92	2265043.91
95	499240.21	2265044.24
96	499236.76	2265048.19
97	499233.69	2265051.55
98	499224.41	2265061.70
99	499208.03	2265079.63
100	499199.25	2265071.87
101	499197.33	2265070.18
102	499183.59	2265085.03
103	499140.55	2265130.41
104	499151.72	2265141.27
105	499136.33	2265158.12
106	499147.33	2265167.77
107	499136.02	2265179.63
108	499132.39	2265183.25
109	499122.05	2265173.65
110	499110.26	2265161.81
111	499078.74	2265193.54

112	499079.04	2265193.81
113	499083.81	2265198.29
114	499086.72	2265201.12
115	499100.71	2265214.20
116	499094.25	2265221.25
117	499086.72	2265229.10
118	499082.59	2265233.27
119	499093.12	2265244.68
120	499096.37	2265248.14
121	499094.28	2265252.70
122	499075.73	2265271.00
123	499071.36	2265274.82
124	499063.27	2265281.87
125	499049.17	2265293.65
126	499041.98	2265298.89
127	499022.94	2265306.95
128	499012.32	2265314.52
129	499001.53	2265321.05
130	498981.91	2265332.03
131	498985.18	2265337.32
132	498957.73	2265348.62
133	498920.39	2265354.14
134	498903.84	2265356.59
135	498872.86	2265362.65
136	498845.44	2265368.23
137	498840.00	2265368.99
138	498825.81	2265368.04
139	498822.79	2265333.02
140	498801.55	2265332.57
141	498772.93	2265334.05
142	498767.97	2265334.62
143	498720.06	2265330.17
144	498715.46	2265296.35
145	498738.95	2265291.00
146	498760.63	2265288.85
147	498782.19	2265285.96
148	498779.89	2265274.09
149	498849.66	2265203.28
150	498826.19	2265170.94
151	498796.81	2265190.96
152	498778.91	2265169.72
153	498774.00	2265164.41
154	498768.39	2265162.00



155	498749.91	2265175.13
156	498708.33	2265201.63
157	498705.37	2265179.64
158	498739.64	2265158.13
159	498760.38	2265144.28
160	498786.93	2265125.56
161	498781.22	2265115.40
162	498776.34	2265107.38
163	498766.07	2265091.64
164	498738.49	2265110.47
165	498735.19	2265112.73
166	498727.76	2265117.81
167	498717.15	2265124.75
168	498700.91	2265131.33
169	498697.91	2265112.54
170	498694.27	2265090.01
171	498692.44	2265078.50
172	498691.30	2265058.70
173	498690.82	2265050.32
174	498692.20	2265043.15
175	498700.95	2265031.35
176	498709.90	2265020.30
177	498716.95	2265025.25
178	498742.90	2265038.85
179	498750.60	2265030.36
180	498765.89	2265014.00
181	498781.78	2265000.45
182	498798.52	2265014.85
183	498805.40	2265020.78
184	498806.42	2265019.66
185	498820.57	2265031.72
186	498836.45	2265045.21
187	498836.86	2265045.56
188	498851.15	2265057.99
189	498854.85	2265061.03
190	498868.23	2265069.61
191	498870.54	2265071.14
192	498875.92	2265076.33
193	498894.33	2265092.90
194	498928.78	2265056.08
195	498942.20	2265042.41
196	498944.66	2265039.85
197	498959.22	2265024.01

198	498970.47	2265010.79
199	498974.36	2265006.54
200	498975.45	2265007.66
201	498987.27	2264995.88
202	498984.52	2264992.66
203	498987.13	2264988.18
204	498983.96	2264985.16
205	498981.28	2264987.37
206	498979.06	2264985.44
207	498968.31	2264974.73
208	498965.77	2264972.41
209	498962.32	2264969.64
210	498935.33	2264943.34
211	498901.19	2264970.76
212	498900.07	2264969.64
213	498879.31	2264948.97
214	498860.34	2264927.79
215	498858.98	2264926.38
216	498874.93	2264911.11
217	498890.57	2264896.14
218	498873.52	2264879.93
219	498875.45	2264877.97
220	498858.84	2264861.78
221	498888.30	2264831.96
222	498978.37	2264744.73
223	499016.38	2264783.43
224	499031.22	2264799.44
225	499045.02	2264812.62
226	499058.13	2264825.85
227	499075.12	2264837.53
228	499132.37	2264774.66
229	499136.58	2264769.64
230	499143.56	2264761.72
231	499160.65	2264742.73
232	499081.52	2264668.28
233	499046.48	2264636.32
234	499035.30	2264607.67
235	499097.59	2264562.00
236	499104.15	2264557.18
237	499117.56	2264547.34
238	499181.72	2264500.29
239	499272.77	2264595.26
240	499293.66	2264617.49

241	499302.78	2264627.08
242	499311.89	2264636.66
243	499313.90	2264634.77
244	499316.41	2264637.04
245	499322.67	2264631.96
246	499327.54	2264628.04
247	499368.68	2264674.19
248	499364.41	2264678.87
249	499367.83	2264681.83
250	499370.75	2264684.55
251	499386.99	2264699.56
252	499409.64	2264720.64
253	499410.66	2264721.59
254	499428.20	2264703.30
255	499426.96	2264701.98
256	499423.20	2264698.01
257	499395.02	2264668.12
258	499391.49	2264664.24
259	499388.14	2264660.55
260	499373.00	2264646.23
261	499369.50	2264642.45
262	499343.49	2264614.29
263	499349.86	2264608.65
264	499376.92	2264585.16
265	499350.13	2264558.29
266	499351.07	2264553.85
267	499360.13	2264508.73
268	499366.28	2264479.34
269	499367.58	2264477.83
270	499366.82	2264476.34
271	499364.26	2264473.47
272	499363.62	2264472.81
273	499365.97	2264470.57
274	499393.59	2264446.16
275	499395.23	2264444.10
276	499396.78	2264445.79
277	499406.05	2264443.13
278	499407.46	2264441.72
279	499435.37	2264413.80
280	499437.56	2264411.55
281	499445.74	2264404.39
282	499448.11	2264402.32
283	499456.99	2264394.91

284	499469.80	2264384.53
285	499522.06	2264439.32
286	499590.19	2264383.48
287	499581.31	2264373.09
288	499607.29	2264335.88
289	499619.02	2264328.33
290	499620.36	2264329.34
291	499622.97	2264332.36
292	499624.28	2264333.91
293	499630.42	2264340.23
294	499644.51	2264326.97
295	499632.20	2264314.35
296	499657.34	2264283.77
297	499664.64	2264276.90
298	499645.18	2264253.32
299	499614.53	2264221.40
300	499620.32	2264211.91
301	499664.88	2264161.88
302	499680.44	2264144.45
303	499706.33	2264113.81
304	499782.46	2264026.44
305	499784.63	2264024.76
306	499800.16	2264006.87
307	499800.22	2264006.66
308	499812.29	2263992.88
309	499842.58	2263992.96
1	499845.26	2263992.73
1	499541.58	2264496.12
2	499526.76	2264513.36
3	499503.53	2264539.42
4	499543.16	2264578.39
5	499565.12	2264554.42
6	499586.48	2264531.77
7	499565.70	2264514.82
8	499553.74	2264505.14
9	499552.24	2264506.08
1	499541.58	2264496.12
1	498983.51	2265176.48
2	499026.00	2265220.40
3	499028.60	2265218.30
4	499053.09	2265242.20

5	499055.98	2265245.02
6	499073.10	2265227.60
7	499066.36	2265220.38
8	499059.69	2265213.80
9	499056.82	2265214.04
10	499032.55	2265190.16
11	499035.10	2265186.40
12	499003.75	2265154.72
1	498983.51	2265176.48

**Приложение**  
**Каталоги координат уточняемых земельных участков**

Каталог координат земельного участка с кадастровым номером  
59:32:1160001:156

Система координат МСК 59

№	X	Y
1	2	3
1	499229.52	2265047.64
2	499233.69	2265051.55
3	499224.41	2265061.70
4	499223.68	2265062.50
5	499214.25	2265052.95
6	499223.78	2265042.33
1	499229.52	2265047.64

Каталог координат земельного участка с кадастровым номером  
59:32:1160001:747

Система координат МСК 59

№	X	Y
1	2	3
1	499914.97	2264206.97
2	499902.15	2264201.22
3	499897.08	2264199.70
4	499889.50	2264193.11
5	499880.62	2264183.42
6	499876.10	2264177.73
7	499891.78	2264177.17
8	499905.07	2264176.68
9	499908.02	2264176.86
10	499909.99	2264176.98
11	499912.11	2264177.20
12	499917.14	2264177.42
13	499915.18	2264204.06
14	499918.45	2264205.57
15	499917.42	2264207.80
16	499914.99	2264206.67
1	499914.97	2264206.97

Каталог координат земельного участка с кадастровым номером  
59:32:1160001:749

Система координат МСК 59



№	X	Y
1	2	3
1	499075.47	2265227.21
2	499076.18	2265226.56
3	499093.12	2265244.68
4	499096.37	2265248.14
5	499094.28	2265252.70
6	499075.73	2265271.00
7	499074.02	2265269.37
8	499072.64	2265267.92
9	499064.03	2265258.78
10	499057.03	2265251.18
11	499059.60	2265248.81
12	499055.98	2265245.02
13	499072.53	2265229.93
1	499075.47	2265227.21

Каталог координат земельного участка с кадастровым номером  
59:32:3720008:1206

Система координат МСК 59

№	X	Y
1	2	3
1	499917.14	2264177.42
2	499915.18	2264204.06
3	499918.45	2264205.57
4	499917.42	2264207.80
5	499914.99	2264206.67
6	499914.97	2264206.97
7	499918.86	2264208.69
8	499922.37	2264183.01
9	499919.46	2264181.36
10	499919.81	2264177.58
1	499917.14	2264177.42

**Каталоги координат изменяемых земельных участков**

Каталог координат земельного участка с кадастровым номером  
59:32:00000000:6415

Система координат МСК 59

№	X	Y
1	2	3
1	499340.23	2264758.63
2	499333.56	2264765.76
3	499320.12	2264779.85
4	499306.02	2264776.76

5	499301.82	2264774.69
6	499297.11	2264770.59
7	499297.75	2264769.95
8	499301.01	2264766.31
9	499305.05	2264761.60
10	499310.42	2264755.88
11	499310.79	2264756.22
12	499311.79	2264755.10
13	499312.96	2264756.17
14	499323.84	2264744.95
15	499324.17	2264744.67
16	499328.28	2264747.85
17	499338.23	2264756.83
1	499340.23	2264758.63

Каталог координат земельного участка с кадастровым номером  
59:32:00000000:6587

Система координат МСК 59

№	X	Y
1	2	3
1	499623.46	2264439.45
2	499602.20	2264463.13
3	499588.05	2264447.76
4	499598.19	2264437.23
5	499601.32	2264433.45
6	499604.64	2264429.44
7	499608.47	2264425.44
8	499611.18	2264427.97
9	499615.53	2264432.02
10	499619.07	2264435.44
1	499623.46	2264439.45

Каталог координат земельного участка с кадастровым номером  
59:32:00000000:7811

Система координат МСК 59

№	X	Y
1	2	3
1	499179.14	2264562.30
2	499190.72	2264576.82
3	499164.87	2264598.89
4	499164.32	2264599.37
5	499163.94	2264599.70
6	499152.13	2264584.98
7	499150.56	2264583.03

8	499161.34	2264574.86
9	499178.13	2264561.03
10	499178.37	2264560.84
1	499179.14	2264562.30

Каталог координат земельного участка с кадастровым номером  
59:32:1100001:2309

Система координат МСК 59

№	X	Y
1	2	3
1	499392.90	2264603.84
2	499397.42	2264608.25
3	499403.52	2264614.89
4	499405.93	2264617.39
5	499409.21	2264620.39
6	499404.43	2264624.86
7	499401.32	2264626.69
8	499398.14	2264627.78
9	499390.57	2264629.13
10	499389.26	2264630.27
11	499359.98	2264600.14
12	499375.73	2264586.63
13	499384.81	2264595.04
1	499392.90	2264603.84

Каталог координат земельного участка с кадастровым номером  
59:32:1160001:2

Система координат МСК 59

№	X	Y
1	2	3
1	499635.70	2264346.58
2	499638.86	2264350.09
3	499638.34	2264350.68
4	499635.62	2264353.86
5	499623.78	2264364.11
6	499623.39	2264364.47
7	499618.63	2264360.49
8	499617.40	2264361.60
9	499615.24	2264363.88
10	499614.44	2264364.69
11	499604.88	2264354.71
12	499605.62	2264354.08
13	499606.62	2264353.10
14	499607.62	2264352.18

15	499608.11	2264351.74
16	499610.63	2264349.55
17	499614.23	2264346.44
18	499616.71	2264342.23
19	499611.39	2264335.92
20	499620.36	2264329.34
21	499622.97	2264332.36
22	499624.28	2264333.91
1	499635.70	2264346.58

Каталог координат земельного участка с кадастровым номером  
59:32:1160001:5

Система координат МСК 59

№	X	Y
1	2	3
1	499836.64	2264312.58
2	499840.56	2264317.38
3	499824.39	2264328.69
4	499823.34	2264327.67
5	499813.22	2264315.88
6	499810.61	2264312.85
7	499794.46	2264294.06
8	499792.31	2264291.78
9	499789.16	2264288.02
10	499801.45	2264271.69
11	499802.24	2264272.33
12	499824.05	2264297.85
13	499826.69	2264300.94
1	499836.64	2264312.58

Каталог координат земельного участка с кадастровым номером  
59:32:1160001:9

Система координат МСК 59

№	X	Y
1	2	3
1	499562.32	2264726.63
2	499579.93	2264706.64
3	499566.03	2264694.62
4	499545.25	2264676.15
5	499544.29	2264676.54
6	499539.90	2264672.38
7	499537.81	2264674.50
8	499535.77	2264676.59
9	499522.81	2264692.74

1	499562.32	2264726.63
---	-----------	------------

Каталог координат земельного участка с кадастровым номером  
59:32:1160001:11

Система координат МСК 59

№	X	Y
1	2	3
1	499163.94	2264599.70
2	499166.85	2264602.77
3	499169.58	2264605.77
4	499140.37	2264634.55
5	499133.70	2264626.56
6	499124.04	2264610.09
7	499130.13	2264604.69
8	499130.76	2264604.24
9	499135.45	2264600.95
10	499137.85	2264599.14
11	499144.59	2264592.12
12	499152.13	2264584.98
1	499163.94	2264599.70

Каталог координат земельного участка с кадастровым номером  
59:32:1160001:13

Система координат МСК 59

№	X	Y
1	2	3
1	499769.82	2264265.59
2	499770.69	2264266.53
3	499779.71	2264275.71
4	499789.16	2264288.02
5	499783.74	2264294.96
6	499778.25	2264302.01
7	499777.59	2264303.43
8	499777.54	2264303.38
9	499774.42	2264300.30
10	499769.26	2264294.26
11	499762.89	2264286.80
12	499757.98	2264281.95
13	499756.69	2264280.13
14	499763.19	2264272.74
1	499769.82	2264265.59

Каталог координат земельного участка с кадастровым номером  
59:32:1160001:16

Система координат МСК 59

№	X	Y
1	2	3
1	499772.39	2264254.50
2	499760.44	2264268.63
3	499738.35	2264246.81
4	499750.23	2264232.36
5	499759.29	2264240.28
1	499772.39	2264254.50

Каталог координат земельного участка с кадастровым номером  
59:32:1160001:18

Система координат МСК 59

№	X	Y
1	2	3
1	499130.65	2264910.38
2	499128.56	2264912.62
3	499112.47	2264897.91
4	499107.64	2264892.72
5	499129.68	2264869.62
6	499133.42	2264870.85
7	499144.53	2264881.56
8	499145.25	2264882.85
9	499144.56	2264883.39
10	499148.20	2264887.05
11	499148.60	2264887.42
12	499131.54	2264908.26
13	499131.82	2264908.94
1	499130.65	2264910.38

Каталог координат земельного участка с кадастровым номером  
59:32:1160001:19

Система координат МСК 59

№	X	Y
1	2	3
1	499844.96	2264170.83
2	499861.73	2264191.00
3	499864.12	2264193.48
4	499863.70	2264194.29
5	499862.43	2264196.56
6	499854.93	2264206.99
7	499852.73	2264210.13
8	499831.46	2264184.34
9	499843.28	2264168.81



1	499844.96	2264170.83
---	-----------	------------

Каталог координат земельного участка с кадастровым номером  
59:32:1160001:22

Система координат МСК 59

№	X	Y
1	2	3
1	499011.74	2264815.28
2	499034.36	2264835.27
3	499048.28	2264821.41
4	499025.56	2264799.48
5	499024.21	2264800.99
1	499011.74	2264815.28

Каталог координат земельного участка с кадастровым номером  
59:32:1160001:25

Система координат МСК 59

№	X	Y
1	2	3
1	499394.36	2264804.17
2	499374.92	2264784.73
3	499372.10	2264781.88
4	499371.29	2264781.08
5	499369.28	2264782.85
6	499368.17	2264783.79
7	499367.47	2264784.41
8	499366.26	2264785.45
9	499364.24	2264787.15
10	499355.78	2264794.49
11	499356.39	2264796.98
12	499359.00	2264799.90
13	499366.46	2264808.14
14	499369.78	2264811.43
15	499384.09	2264827.03
16	499385.60	2264825.48
17	499389.73	2264821.54
18	499396.68	2264814.53
19	499390.23	2264808.32
1	499394.36	2264804.17

Каталог координат земельного участка с кадастровым номером  
59:32:1160001:27

Система координат МСК 59

№	X	Y
---	---	---

1	2	3
1	499533.36	2264432.90
2	499565.43	2264463.65
3	499554.03	2264474.67
4	499521.95	2264442.86
1	499533.36	2264432.90

Каталог координат земельного участка с кадастровым номером  
59:32:1160001:28

Система координат МСК 59

№	X	Y
1	2	3
1	499778.25	2264302.01
2	499777.59	2264303.43
3	499796.42	2264326.06
4	499798.96	2264329.16
5	499807.10	2264339.16
6	499816.19	2264331.33
7	499824.39	2264328.69
8	499823.34	2264327.67
9	499813.22	2264315.88
10	499810.61	2264312.85
11	499794.46	2264294.06
12	499792.31	2264291.78
13	499789.16	2264288.02
1	499778.25	2264302.01

Каталог координат земельного участка с кадастровым номером  
59:32:1160001:29

Система координат МСК 59

№	X	Y
1	2	3
1	499643.63	2264555.48
2	499650.65	2264547.56
3	499621.46	2264523.06
4	499607.18	2264538.80
5	499637.54	2264561.84
1	499643.63	2264555.48

Каталог координат земельного участка с кадастровым номером  
59:32:1160001:31

Система координат МСК 59

№	X	Y
1	2	3
1		

1	499485.59	2264703.47
2	499484.40	2264701.91
3	499478.25	2264694.97
4	499474.25	2264689.44
5	499472.82	2264685.81
6	499472.69	2264683.62
7	499473.46	2264679.18
8	499474.44	2264676.72
9	499487.18	2264663.06
10	499508.04	2264681.67
11	499498.01	2264692.46
12	499486.95	2264704.35
1	499485.59	2264703.47

Каталог координат земельного участка с кадастровым номером  
59:32:1160001:33

Система координат МСК 59

№	X	Y
1	2	3
1	499522.81	2264692.74
2	499562.32	2264726.63
3	499555.46	2264734.57
4	499540.66	2264721.20
5	499533.52	2264729.23
6	499527.48	2264735.60
7	499523.93	2264739.34
8	499521.26	2264741.83
9	499520.75	2264742.24
10	499501.88	2264718.36
11	499505.37	2264714.55
1	499522.81	2264692.74

Каталог координат земельного участка с кадастровым номером  
59:32:1160001:37

Система координат МСК 59

№	X	Y
1	2	3
1	499722.25	2264357.18
2	499708.47	2264368.83
3	499693.41	2264350.23
4	499703.35	2264342.96
5	499705.70	2264341.88
6	499707.95	2264341.77
7	499710.51	2264343.30

1	499722.25	2264357.18
---	-----------	------------

Каталог координат земельного участка с кадастровым номером  
59:32:1160001:38

Система координат МСК 59

№	X	Y
1	2	3
1	499579.44	2264629.80
2	499589.62	2264638.41
3	499614.97	2264660.66
4	499616.09	2264661.63
5	499618.68	2264663.37
6	499598.49	2264686.90
7	499583.98	2264674.93
8	499579.28	2264670.64
9	499576.34	2264667.94
10	499557.53	2264650.32
11	499565.51	2264643.66
12	499577.20	2264632.44
1	499579.44	2264629.80

Каталог координат земельного участка с кадастровым номером  
59:32:1160001:39

Система координат МСК 59

№	X	Y
1	2	3
1	499612.81	2264513.70
2	499591.13	2264534.54
3	499586.65	2264531.04
4	499566.96	2264513.54
5	499588.86	2264491.36
6	499596.26	2264498.26
1	499612.81	2264513.70

Каталог координат земельного участка с кадастровым номером  
59:32:1160001:42

Система координат МСК 59

№	X	Y
1	2	3
1	499700.93	2264294.90
2	499701.02	2264295.01
3	499719.40	2264315.45
4	499721.36	2264317.66
5	499708.95	2264332.44

6	499707.51	2264332.56
7	499705.59	2264331.39
8	499691.46	2264314.92
9	499688.34	2264310.51
1	499700.93	2264294.90

Каталог координат земельного участка с кадастровым номером  
59:32:1160001:43

Система координат МСК 59

№	X	Y
1	2	3
1	499035.62	2265041.13
2	499036.80	2265042.76
3	499031.40	2265047.43
4	499023.99	2265053.34
5	499038.30	2265068.28
6	499052.24	2265083.28
7	499072.80	2265062.32
8	499044.13	2265032.61
9	499036.77	2265040.02
1	499035.62	2265041.13

Каталог координат земельного участка с кадастровым номером  
59:32:1160001:44

Система координат МСК 59

№	X	Y
1	2	3
1	499557.53	2264650.32
2	499576.34	2264667.94
3	499579.28	2264670.64
4	499583.98	2264674.93
5	499577.29	2264682.26
6	499575.27	2264684.48
7	499566.03	2264694.62
8	499545.25	2264676.15
9	499544.29	2264676.54
10	499539.90	2264672.38
11	499555.61	2264651.82
1	499557.53	2264650.32

Каталог координат земельного участка с кадастровым номером  
59:32:1160001:59

Система координат МСК 59

№	X	Y
---	---	---

1	2	3
1	499187.06	2265036.44
2	499184.81	2265034.17
3	499183.96	2265033.33
4	499184.65	2265032.59
5	499190.07	2265027.04
6	499190.40	2265026.70
7	499194.33	2265026.82
8	499197.40	2265027.42
9	499215.41	2265046.08
10	499209.63	2265052.29
11	499205.45	2265056.58
12	499196.74	2265065.85
13	499177.59	2265045.69
1	499187.06	2265036.44

Каталог координат земельного участка с кадастровым номером  
59:32:1160001:60

Система координат МСК 59

№	X	Y
1	2	3
1	499214.25	2265052.95
2	499224.33	2265063.16
3	499207.82	2265079.88
4	499200.62	2265072.71
5	499200.62	2265072.71
6	499200.62	2265072.71
7	499200.62	2265072.71
8	499200.62	2265072.71
9	499198.32	2265070.42
10	499198.23	2265070.32
11	499208.84	2265059.04
1	499214.25	2265052.95

Каталог координат земельного участка с кадастровым номером  
59:32:1160001:79

Система координат МСК 59

№	X	Y
1	2	3
1	499638.04	2264511.13
2	499670.18	2264478.27
3	499687.55	2264491.86
4	499692.54	2264495.22
5	499682.75	2264510.60



6	499670.98	2264526.35
7	499664.61	2264532.61
8	499639.22	2264512.08
1	499638.04	2264511.13

Каталог координат земельного участка с кадастровым номером  
59:32:1160001:102

Система координат МСК 59

№	X	Y
1	2	3
1	499837.62	2264120.11
2	499836.59	2264121.24
3	499835.91	2264121.98
4	499815.77	2264101.08
5	499814.04	2264099.29
6	499827.45	2264082.71
7	499848.32	2264105.61
1	499837.62	2264120.11

Каталог координат земельного участка с кадастровым номером  
59:32:1160001:104

Система координат МСК 59

№	X	Y
1	2	3
1	499267.99	2264940.29
2	499279.90	2264951.96
3	499279.90	2264951.96
4	499294.58	2264965.25
5	499285.71	2264974.64
6	499283.62	2264972.64
7	499281.36	2264970.61
8	499277.82	2264967.42
9	499259.05	2264949.57
10	499261.27	2264947.44
1	499267.99	2264940.29

Каталог координат земельного участка с кадастровым номером  
59:32:1160001:106

Система координат МСК 59

№	X	Y
1	2	3
1	498974.37	2265006.55
2	498975.45	2265007.66
3	498982.63	2265014.98

4	498982.75	2265015.10
5	498994.99	2265028.05
6	498994.93	2265028.11
7	498979.55	2265044.24
8	498977.99	2265042.82
9	498959.69	2265023.45
10	498969.47	2265011.96
11	498970.47	2265010.79
12	498974.36	2265006.54
1	498974.37	2265006.55

Каталог координат земельного участка с кадастровым номером  
59:32:1160001:109

Система координат МСК 59

№	X	Y
1	2	3
1	498971.24	2265091.74
2	498955.96	2265076.19
3	498974.91	2265055.12
4	498976.94	2265057.23
5	498992.07	2265072.63
1	498971.24	2265091.74

Каталог координат земельного участка с кадастровым номером  
59:32:1160001:121

Система координат МСК 59

№	X	Y
1	2	3
1	499215.41	2265046.08
2	499197.40	2265027.42
3	499194.33	2265026.82
4	499190.40	2265026.70
5	499190.07	2265027.04
6	499187.62	2265024.63
7	499199.65	2265012.27
8	499221.84	2265034.74
9	499222.26	2265035.85
10	499222.03	2265037.32
11	499220.73	2265039.48
1	499215.41	2265046.08
1	499215.41	2265046.08
2	499197.40	2265027.42
3	499194.33	2265026.82
4	499190.40	2265026.70

5	499190.07	2265027.04
6	499187.62	2265024.63
7	499199.65	2265012.27
8	499221.84	2265034.74
9	499222.26	2265035.85
10	499222.03	2265037.32
11	499220.73	2265039.48
1	499215.41	2265046.08

Каталог координат земельного участка с кадастровым номером  
59:32:1160001:122

Система координат МСК 59

№	X	Y
1	2	3
1	499429.67	2264796.12
2	499445.58	2264811.36
3	499444.78	2264812.17
4	499425.12	2264832.32
5	499423.66	2264833.82
6	499418.01	2264835.44
7	499403.88	2264839.89
8	499399.69	2264844.09
9	499392.66	2264836.89
10	499391.87	2264835.66
11	499406.18	2264821.19
12	499429.32	2264796.49
1	499429.67	2264796.12

Каталог координат земельного участка с кадастровым номером  
59:32:1160001:127

Система координат МСК 59

№	X	Y
1	2	3
1	499713.09	2264279.86
2	499732.01	2264299.67
3	499734.04	2264301.80
4	499721.36	2264317.66
5	499719.40	2264315.45
6	499701.02	2264295.01
7	499700.93	2264294.90
8	499701.63	2264293.91
9	499708.41	2264284.29
10	499712.82	2264279.62
1	499713.09	2264279.86

Каталог координат земельного участка с кадастровым номером  
59:32:1160001:129

Система координат МСК 59

№	X	Y
1	2	3
1	499212.68	2264601.36
2	499208.22	2264605.76
3	499206.67	2264607.18
4	499193.12	2264619.91
5	499190.71	2264622.25
6	499197.64	2264628.76
7	499198.14	2264629.99
8	499198.31	2264630.14
9	499204.06	2264635.34
10	499224.03	2264616.00
11	499225.14	2264614.92
1	499212.68	2264601.36

Каталог координат земельного участка с кадастровым номером  
59:32:1160001:135

Система координат МСК 59

№	X	Y
1	2	3
1	499342.15	2264668.77
2	499356.06	2264684.67
3	499336.88	2264705.35
4	499336.78	2264705.45
5	499334.90	2264707.48
6	499332.38	2264705.25
7	499319.17	2264693.58
8	499324.91	2264687.50
9	499331.48	2264680.54
10	499335.88	2264675.54
1	499342.15	2264668.77

Каталог координат земельного участка с кадастровым номером  
59:32:1160001:142

Система координат МСК 59

№	X	Y
1	2	3
1	499436.28	2264599.03
2	499454.05	2264580.98
3	499456.60	2264578.87
4	499460.29	2264577.42

5	499463.20	2264581.05
6	499466.83	2264585.64
7	499462.53	2264589.93
8	499467.35	2264595.08
9	499470.22	2264598.40
10	499472.75	2264601.55
11	499486.17	2264614.69
12	499501.84	2264629.47
13	499502.49	2264630.03
14	499479.58	2264653.04
15	499476.67	2264655.80
16	499463.79	2264668.44
17	499463.23	2264667.62
18	499457.43	2264661.32
19	499454.54	2264658.11
20	499449.63	2264652.63
21	499458.05	2264643.35
22	499461.42	2264639.64
23	499464.11	2264636.66
24	499464.56	2264636.17
25	499467.38	2264633.06
26	499467.86	2264632.53
27	499465.83	2264630.38
28	499454.59	2264618.46
1	499436.28	2264599.03

Каталог координат земельного участка с кадастровым номером  
59:32:1160001:172

Система координат МСК 59

№	X	Y
1	2	3
1	498899.83	2265260.94
2	498902.03	2265269.46
3	498908.99	2265292.91
4	498910.90	2265297.75
5	498898.75	2265301.86
6	498892.54	2265304.22
7	498888.38	2265305.81
8	498880.86	2265290.06
9	498878.25	2265269.85
10	498877.23	2265263.85
11	498881.00	2265262.92
12	498892.15	2265261.45

1	498899.83	2265260.94
---	-----------	------------

Каталог координат земельного участка с кадастровым номером  
59:32:1160001:200

Система координат МСК 59

№	X	Y
1	2	3
1	499177.59	2265045.69
2	499196.74	2265065.85
3	499195.79	2265066.84
4	499195.44	2265067.19
5	499180.83	2265082.38
6	499178.85	2265080.28
7	499167.82	2265069.68
8	499164.83	2265066.83
9	499160.44	2265062.41
10	499161.64	2265061.26
11	499163.92	2265059.07
12	499164.53	2265058.91
1	499177.59	2265045.69

Каталог координат земельного участка с кадастровым номером  
59:32:1160001:211

Система координат МСК 59

№	X	Y
1	2	3
1	499819.71	2264190.51
2	499808.91	2264205.90
3	499799.79	2264197.50
4	499799.29	2264198.01
5	499786.20	2264186.13
6	499796.75	2264171.40
7	499799.62	2264168.32
1	499819.71	2264190.51

Каталог координат земельного участка с кадастровым номером  
59:32:1160001:220

Система координат МСК 59

№	X	Y
1	2	3
1	498877.61	2265208.14
2	498878.29	2265211.45
3	498883.05	2265234.74
4	498883.68	2265237.06



5	498869.52	2265241.05
6	498867.52	2265241.50
7	498859.82	2265243.25
8	498857.42	2265232.20
9	498856.55	2265224.87
10	498854.16	2265215.89
11	498852.70	2265209.59
12	498859.88	2265208.45
13	498876.20	2265205.87
1	498877.61	2265208.14

Каталог координат земельного участка с кадастровым номером  
59:32:1160001:223

Система координат МСК 59

№	X	Y
1	2	3
1	499691.90	2264154.90
2	499712.80	2264177.62
3	499701.60	2264191.00
4	499692.86	2264184.07
5	499675.84	2264170.57
6	499675.27	2264170.12
7	499680.49	2264163.71
8	499680.95	2264164.09
9	499682.89	2264165.73
10	499691.13	2264155.76
1	499691.90	2264154.90

Каталог координат земельного участка с кадастровым номером  
59:32:1160001:229

Система координат МСК 59

№	X	Y
1	2	3
1	499484.95	2264712.99
2	499485.72	2264712.34
3	499497.26	2264725.82
4	499499.00	2264728.03
5	499494.48	2264732.70
6	499475.55	2264750.79
7	499474.67	2264749.76
8	499461.51	2264736.31
9	499464.20	2264733.58
10	499482.72	2264715.20
1	499484.95	2264712.99

Каталог координат земельного участка с кадастровым номером  
59:32:1160001:234

Система координат МСК 59

№	X	Y
1	2	3
1	499337.55	2264819.14
2	499358.79	2264840.28
3	499346.63	2264852.78
4	499343.75	2264855.81
5	499343.19	2264856.40
6	499343.17	2264856.38
7	499340.43	2264853.84
8	499331.82	2264845.94
9	499330.49	2264844.77
10	499314.95	2264830.25
11	499332.41	2264814.22
12	499333.05	2264814.94
13	499336.79	2264818.90
1	499337.55	2264819.14

Каталог координат земельного участка с кадастровым номером  
59:32:1160001:240

Система координат МСК 59

№	X	Y
1	2	3
1	499450.19	2264486.42
2	499448.97	2264487.69
3	499426.19	2264464.80
4	499427.62	2264463.38
5	499440.32	2264450.83
6	499457.04	2264434.86
7	499478.00	2264457.35
1	499450.19	2264486.42

Каталог координат земельного участка с кадастровым номером  
59:32:1160001:262

Система координат МСК 59

№	X	Y
1	2	3
1	499646.46	2264383.74
2	499645.85	2264384.25
3	499637.19	2264391.44
4	499630.10	2264397.02
5	499605.14	2264376.07

6	499606.67	2264374.05
7	499613.74	2264366.50
8	499614.44	2264364.69
9	499615.24	2264363.88
10	499617.40	2264361.60
11	499618.63	2264360.49
12	499623.39	2264364.47
1	499646.46	2264383.74

Каталог координат земельного участка с кадастровым номером  
59:32:1160001:264

Система координат МСК 59

№	X	Y
1	2	3
1	499786.20	2264186.13
2	499799.29	2264198.01
3	499799.79	2264197.50
4	499808.91	2264205.90
5	499806.11	2264211.26
6	499803.49	2264216.95
7	499799.64	2264221.23
8	499797.93	2264223.97
9	499796.75	2264222.80
10	499795.24	2264221.30
11	499775.03	2264200.29
12	499775.48	2264199.72
1	499786.20	2264186.13

Каталог координат земельного участка с кадастровым номером  
59:32:1160001:266

Система координат МСК 59

№	X	Y
1	2	3
1	499638.86	2264350.09
2	499643.58	2264354.50
3	499655.92	2264366.85
4	499660.87	2264371.38
5	499657.75	2264374.43
6	499646.46	2264383.74
7	499623.39	2264364.47
8	499623.78	2264364.11
9	499635.62	2264353.86
10	499638.34	2264350.68
1	499638.86	2264350.09

Каталог координат земельного участка с кадастровым номером  
59:32:1160001:273

Система координат МСК 59

№	X	Y
1	2	3
1	499078.74	2265193.54
2	499079.04	2265193.81
3	499083.81	2265198.29
4	499086.72	2265201.12
5	499100.71	2265214.20
6	499094.25	2265221.25
7	499086.72	2265229.10
8	499086.37	2265229.46
9	499083.50	2265226.85
10	499066.14	2265210.30
11	499065.80	2265208.15
12	499066.76	2265206.18
13	499073.30	2265199.16
1	499078.74	2265193.54

Каталог координат земельного участка с кадастровым номером  
59:32:1160001:276

Система координат МСК 59

№	X	Y
1	2	3
1	499592.18	2264616.02
2	499600.59	2264607.09
3	499601.08	2264606.52
4	499603.78	2264603.49
5	499614.04	2264591.94
6	499610.15	2264589.33
7	499582.88	2264569.35
8	499580.16	2264567.64
9	499559.60	2264588.19
10	499562.22	2264590.50
11	499563.34	2264591.49
1	499592.18	2264616.02

Каталог координат земельного участка с кадастровым номером  
59:32:1160001:281

Система координат МСК 59

№	X	Y
1	2	3
1	499035.62	2265041.13

2	499036.80	2265042.76
3	499031.40	2265047.43
4	499023.99	2265053.34
5	499016.16	2265045.94
6	499009.68	2265039.42
7	499000.60	2265030.43
8	498999.32	2265028.98
9	499012.18	2265016.08
10	499021.72	2265026.33
1	499035.62	2265041.13

Каталог координат земельного участка с кадастровым номером  
59:32:1160001:283

Система координат МСК 59

№	X	Y
1	2	3
1	499762.50	2264215.66
2	499777.00	2264230.31
3	499783.63	2264237.37
4	499784.97	2264238.79
5	499783.99	2264240.75
6	499783.54	2264241.67
7	499780.90	2264244.91
8	499772.39	2264254.50
9	499759.29	2264240.28
10	499750.23	2264232.36
11	499750.17	2264230.47
12	499762.30	2264215.92
1	499762.50	2264215.66

Каталог координат земельного участка с кадастровым номером  
59:32:1160001:292

Система координат МСК 59

№	X	Y
1	2	3
1	499294.58	2264965.25
2	499279.90	2264951.96
3	499279.90	2264951.96
4	499267.99	2264940.29
5	499274.31	2264933.60
6	499276.23	2264931.51
7	499280.62	2264935.16
8	499312.76	2264962.20
9	499314.01	2264963.74

10	499315.13	2264964.68
11	499310.63	2264969.62
12	499306.08	2264974.39
13	499294.96	2264964.85
1	499294.58	2264965.25

Каталог координат земельного участка с кадастровым номером  
59:32:1160001:293

Система координат МСК 59

№	X	Y
1	2	3
1	499823.53	2264137.05
2	499835.91	2264121.99
3	499854.21	2264140.17
4	499855.23	2264141.19
5	499855.70	2264141.76
6	499843.39	2264156.31
7	499842.51	2264155.44
1	499823.53	2264137.05

Каталог координат земельного участка с кадастровым номером  
59:32:1160001:304

Система координат МСК 59

№	X	Y
1	2	3
1	499642.28	2264406.87
2	499642.00	2264406.64
3	499634.14	2264400.26
4	499630.10	2264397.02
5	499605.14	2264376.07
6	499592.20	2264385.81
7	499630.89	2264420.41
1	499642.28	2264406.87

Каталог координат земельного участка с кадастровым номером  
59:32:1160001:322

Система координат МСК 59

№	X	Y
1	2	3
1	499833.81	2264038.11
2	499811.16	2264064.89
3	499826.28	2264076.69
4	499833.48	2264067.84
5	499847.26	2264049.21



1	499833.81	2264038.11
---	-----------	------------

Каталог координат земельного участка с кадастровым номером  
59:32:1160001:325

Система координат МСК 59

№	X	Y
1	2	3
1	498811.42	2265247.50
2	498816.12	2265274.54
3	498817.04	2265279.84
4	498835.31	2265275.24
5	498834.48	2265271.73
6	498830.04	2265252.69
7	498826.60	2265237.84
8	498822.58	2265236.13
9	498811.23	2265246.45
1	498811.42	2265247.50

Каталог координат земельного участка с кадастровым номером  
59:32:1160001:337

Система координат МСК 59

№	X	Y
1	2	3
1	498846.27	2265294.33
2	498849.34	2265306.03
3	498851.92	2265321.39
4	498838.22	2265322.92
5	498820.83	2265323.52
6	498818.35	2265310.59
7	498816.18	2265299.92
1	498846.27	2265294.33

Каталог координат земельного участка с кадастровым номером  
59:32:1160001:338

Система координат МСК 59

№	X	Y
1	2	3
1	498883.68	2265237.06
2	498886.25	2265249.12
3	498889.82	2265248.94
4	498892.15	2265261.45
5	498881.00	2265262.92
6	498877.23	2265263.85
7	498864.50	2265266.91

8	498859.82	2265243.25
9	498867.52	2265241.50
10	498869.52	2265241.05
1	498883.68	2265237.06

Каталог координат земельного участка с кадастровым номером  
59:32:1160001:340

Система координат МСК 59

№	X	Y
1	2	3
1	499499.00	2264728.03
2	499512.36	2264746.76
3	499511.71	2264747.29
4	499491.45	2264764.78
5	499489.14	2264766.77
6	499486.56	2264763.66
7	499475.55	2264750.79
8	499475.60	2264750.75
9	499494.48	2264732.70
1	499499.00	2264728.03

Каталог координат земельного участка с кадастровым номером  
59:32:1160001:344

Система координат МСК 59

№	X	Y
1	2	3
1	499457.04	2264434.86
2	499440.32	2264450.83
3	499427.62	2264463.38
4	499426.19	2264464.80
5	499406.05	2264443.13
6	499407.46	2264441.72
7	499435.37	2264413.80
8	499450.70	2264427.71
1	499457.04	2264434.86

Каталог координат земельного участка с кадастровым номером  
59:32:1160001:348

Система координат МСК 59

№	X	Y
1	2	3
1	499448.04	2264777.20
2	499429.67	2264796.12
3	499445.58	2264811.36

4	499449.16	2264807.74
5	499454.72	2264802.45
6	499463.40	2264793.42
7	499463.83	2264792.97
8	499459.77	2264788.91
1	499448.04	2264777.20

Каталог координат земельного участка с кадастровым номером  
59:32:1160001:360

Система координат МСК 59

№	X	Y
1	2	3
1	499754.84	2264177.70
2	499775.42	2264199.65
3	499775.48	2264199.72
4	499775.03	2264200.29
5	499762.50	2264215.66
6	499762.50	2264215.66
7	499762.30	2264215.92
8	499757.02	2264211.17
9	499757.15	2264211.03
10	499758.00	2264210.14
11	499756.87	2264208.96
12	499747.84	2264199.54
13	499748.23	2264198.61
14	499742.22	2264192.30
15	499742.71	2264191.62
1	499754.84	2264177.70

Каталог координат земельного участка с кадастровым номером  
59:32:1160001:365

Система координат МСК 59

№	X	Y
1	2	3
1	499786.20	2264186.13
2	499775.48	2264199.72
3	499754.84	2264177.70
4	499764.51	2264166.06
1	499786.20	2264186.13

Каталог координат земельного участка с кадастровым номером  
59:32:1160001:371

Система координат МСК 59

№	X	Y
---	---	---

1	2	3
1	499012.57	2265009.03
2	499008.82	2265005.67
3	499004.19	2265001.47
4	498995.14	2264993.67
5	498998.62	2264990.84
6	499001.74	2264988.12
7	499005.13	2264985.10
8	499029.51	2264964.41
9	499040.46	2264975.61
10	499040.85	2264977.62
11	499040.07	2264979.27
12	499037.65	2264981.77
13	499024.19	2264996.66
14	499018.54	2265002.35
15	499014.72	2265006.63
1	499012.57	2265009.03

Каталог координат земельного участка с кадастровым номером  
59:32:1160001:375

Система координат МСК 59

№	X	Y
1	2	3
1	499285.27	2264922.49
2	499321.81	2264952.78
3	499322.97	2264953.74
4	499324.40	2264955.20
5	499323.27	2264956.89
6	499320.46	2264960.53
7	499315.78	2264965.18
8	499315.13	2264964.68
9	499314.01	2264963.74
10	499312.76	2264962.20
11	499280.62	2264935.16
12	499276.23	2264931.51
13	499282.85	2264924.31
1	499285.27	2264922.49

Каталог координат земельного участка с кадастровым номером  
59:32:1160001:389

Система координат МСК 59

№	X	Y
1	2	3
1	499026.00	2265220.40

2	499027.71	2265221.88
3	499015.57	2265231.85
4	499011.86	2265235.10
5	499011.73	2265235.22
6	499010.19	2265234.72
7	499009.23	2265233.46
8	499008.41	2265233.52
9	499001.23	2265236.46
10	498993.14	2265238.75
11	498988.43	2265239.61
12	498988.25	2265239.64
13	498984.55	2265239.58
14	498983.03	2265232.65
15	498998.18	2265223.56
16	499015.69	2265209.74
1	499026.00	2265220.40

Каталог координат земельного участка с кадастровым номером  
59:32:1160001:402

Система координат МСК 59

№	X	Y
1	2	3
1	499726.21	2264446.06
2	499715.60	2264462.18
3	499705.80	2264476.66
4	499697.25	2264490.09
5	499694.01	2264495.28
6	499693.54	2264495.93
7	499692.54	2264495.22
8	499687.55	2264491.86
9	499670.18	2264478.27
10	499667.18	2264475.91
11	499709.25	2264434.17
1	499726.21	2264446.06

Каталог координат земельного участка с кадастровым номером  
59:32:1160001:421

Система координат МСК 59

№	X	Y
1	2	3
1	498849.53	2265147.83
2	498870.93	2265171.56
3	498864.43	2265176.69
4	498865.61	2265178.30

5	498866.98	2265180.19
6	498868.04	2265181.65
7	498870.00	2265184.35
8	498862.48	2265188.12
9	498853.19	2265192.78
10	498848.04	2265195.46
11	498847.20	2265195.78
12	498828.90	2265171.23
13	498828.20	2265163.46
1	498849.53	2265147.83

Каталог координат земельного участка с кадастровым номером  
59:32:1160001:424

Система координат МСК 59

№	X	Y
1	2	3
1	499618.00	2264478.36
2	499634.28	2264493.18
3	499614.14	2264514.88
4	499612.81	2264513.70
5	499596.26	2264498.26
6	499598.02	2264496.68
7	499604.48	2264490.83
8	499611.53	2264484.34
1	499618.00	2264478.36

Каталог координат земельного участка с кадастровым номером  
59:32:1160001:434

Система координат МСК 59

№	X	Y
1	2	3
1	499298.35	2264907.86
2	499299.27	2264908.45
3	499303.60	2264911.97
4	499310.32	2264917.19
5	499323.52	2264927.43
6	499331.31	2264933.76
7	499332.99	2264935.38
8	499332.72	2264935.84
9	499321.81	2264952.78
10	499285.27	2264922.49
11	499296.23	2264910.42
1	499298.35	2264907.86



Каталог координат земельного участка с кадастровым номером  
59:32:1160001:435

Система координат МСК 59

№	X	Y
1	2	3
1	498873.20	2265169.76
2	498889.09	2265157.21
3	498886.44	2265154.77
4	498865.10	2265135.11
5	498849.53	2265147.83
6	498870.93	2265171.56
1	498873.20	2265169.76

Каталог координат земельного участка с кадастровым номером  
59:32:1160001:449

Система координат МСК 59

№	X	Y
1	2	3
1	499172.24	2265008.19
2	499177.47	2265014.07
3	499151.38	2265041.61
4	499132.13	2265023.91
5	499160.40	2264995.62
6	499164.74	2265000.24
7	499165.90	2265001.50
1	499172.24	2265008.19

Каталог координат земельного участка с кадастровым номером  
59:32:1160001:485

Система координат МСК 59

№	X	Y
1	2	3
1	499140.37	2264634.55
2	499169.58	2264605.77
3	499170.87	2264604.51
4	499178.11	2264610.90
5	499182.69	2264615.87
6	499190.71	2264622.25
7	499197.64	2264628.76
8	499198.14	2264629.99
9	499198.31	2264630.14
10	499167.49	2264660.18
1	499140.37	2264634.55

Каталог координат земельного участка с кадастровым номером  
59:32:1160001:488

Система координат МСК 59

№	X	Y
1	2	3
1	498865.10	2265135.11
2	498849.53	2265147.83
3	498828.20	2265163.46
4	498828.20	2265163.25
5	498813.19	2265145.26
6	498847.20	2265117.96
1	498865.10	2265135.11

Каталог координат земельного участка с кадастровым номером  
59:32:1160001:610

Система координат МСК 59

№	X	Y
1	2	3
1	499482.27	2264710.10
2	499484.95	2264712.99
3	499482.72	2264715.20
4	499464.20	2264733.58
5	499445.65	2264714.35
6	499463.12	2264695.93
7	499467.63	2264695.74
1	499482.27	2264710.10

Каталог координат земельного участка с кадастровым номером  
59:32:1160001:615

Система координат МСК 59

№	X	Y
1	2	3
1	499738.35	2264246.81
2	499760.44	2264268.63
3	499754.94	2264274.78
4	499746.41	2264285.04
5	499745.23	2264283.78
6	499725.54	2264262.75
7	499726.06	2264261.95
1	499738.35	2264246.81

Каталог координат земельного участка с кадастровым номером  
59:32:1160001:626

Система координат МСК 59

№	X	Y
1	2	3
1	499221.33	2264601.72
2	499222.18	2264600.96
3	499248.48	2264577.28
4	499249.27	2264576.54
5	499257.38	2264584.92
6	499256.63	2264585.49
7	499255.11	2264587.02
8	499252.93	2264589.36
9	499251.47	2264590.76
10	499251.13	2264593.09
11	499231.25	2264612.72
1	499221.33	2264601.72

Каталог координат земельного участка с кадастровым номером  
59:32:1160001:630

Система координат МСК 59

№	X	Y
1	2	3
1	499184.00	2264996.85
2	499188.66	2265001.68
3	499189.18	2265001.35
4	499192.55	2265004.61
5	499191.99	2265005.16
6	499184.86	2265012.44
7	499182.03	2265015.32
8	499180.33	2265017.06
9	499177.49	2265014.11
10	499177.47	2265014.07
11	499176.04	2265012.46
12	499172.23	2265008.18
13	499174.66	2265005.85
14	499177.56	2265003.06
1	499184.00	2264996.85

Каталог координат земельного участка с кадастровым номером  
59:32:1160001:633

Система координат МСК 59

№	X	Y
1	2	3
1	499092.01	2264656.17
2	499072.51	2264638.54
3	499071.37	2264637.68

4	499054.65	2264625.07
5	499046.48	2264636.32
6	499081.52	2264668.28
1	499092.01	2264656.17

Каталог координат земельного участка с кадастровым номером  
59:32:1160001:643

Система координат МСК 59

№	X	Y
1	2	3
1	499320.20	2264641.00
2	499321.63	2264644.31
3	499328.35	2264652.75
4	499307.89	2264672.75
5	499302.54	2264678.15
6	499286.87	2264664.04
7	499311.89	2264641.30
8	499310.22	2264639.46
9	499309.70	2264638.96
10	499311.89	2264636.66
11	499313.90	2264634.77
12	499316.41	2264637.04
13	499316.67	2264637.31
1	499320.20	2264641.00

Каталог координат земельного участка с кадастровым номером  
59:32:1160001:649

Система координат МСК 59

№	X	Y
1	2	3
1	499199.65	2265012.27
2	499187.62	2265024.63
3	499180.33	2265017.06
4	499182.03	2265015.32
5	499184.86	2265012.44
6	499191.99	2265005.16
7	499192.55	2265004.61
1	499199.65	2265012.27

Каталог координат земельного участка с кадастровым номером  
59:32:1160001:657

Система координат МСК 59

№	X	Y
1	2	3
1	2	3

1	499045.44	2265240.13
2	499035.52	2265248.20
3	499021.65	2265258.36
4	499018.32	2265252.03
5	499020.78	2265250.98
6	499014.01	2265240.85
7	499013.63	2265240.43
8	499014.26	2265238.62
9	499011.73	2265235.22
10	499015.57	2265231.85
11	499027.90	2265221.73
12	499030.38	2265220.03
13	499053.09	2265242.20
14	499049.92	2265245.25
1	499045.44	2265240.13

Каталог координат земельного участка с кадастровым номером  
59:32:1160001:700

Система координат МСК 59

№	X	Y
1	2	3
1	499222.18	2264600.96
2	499210.56	2264589.15
3	499238.16	2264564.83
4	499239.08	2264564.15
5	499249.27	2264576.54
6	499248.48	2264577.28
1	499222.18	2264600.96

Каталог координат земельного участка с кадастровым номером  
59:32:1160001:705

Система координат МСК 59

№	X	Y
1	2	3
1	499710.95	2264432.67
2	499723.97	2264418.29
3	499733.60	2264424.87
4	499780.04	2264462.58
5	499770.88	2264474.07
6	499744.98	2264455.32
1	499710.95	2264432.67

Каталог координат земельного участка с кадастровым номером  
59:32:1160001:707

Система координат МСК 59

№	X	Y
1	2	3
1	499681.32	2264143.40
2	499682.00	2264144.14
3	499691.90	2264154.90
4	499691.13	2264155.76
5	499682.89	2264165.73
6	499680.95	2264164.09
7	499680.49	2264163.71
8	499675.27	2264170.12
9	499672.71	2264168.09
10	499664.88	2264161.88
11	499680.44	2264144.45
1	499681.32	2264143.40

Каталог координат земельного участка с кадастровым номером  
59:32:1160001:708

Система координат МСК 59

№	X	Y
1	2	3
1	499266.88	2264652.63
2	499247.43	2264673.11
3	499244.12	2264670.11
4	499227.86	2264655.39
5	499247.18	2264635.71
6	499254.44	2264641.35
1	499266.88	2264652.63

Каталог координат земельного участка с кадастровым номером  
59:32:1160001:709

Система координат МСК 59

№	X	Y
1	2	3
1	499124.35	2264631.52
2	499152.50	2264659.96
3	499151.80	2264660.62
4	499125.14	2264687.55
5	499124.16	2264686.54
6	499098.18	2264661.62
1	499124.35	2264631.52

Каталог координат земельного участка с кадастровым номером  
59:32:1160001:711



Система координат МСК 59

№	X	Y
1	2	3
1	498898.91	2264931.19
2	498909.86	2264942.29
3	498916.89	2264948.94
4	498920.50	2264953.01
5	498901.54	2264970.40
6	498880.24	2264948.23
1	498898.91	2264931.19

Каталог координат земельного участка с кадастровым номером  
59:32:1160001:712

Система координат МСК 59

№	X	Y
1	2	3
1	499295.17	2264678.31
2	499310.67	2264692.14
3	499290.26	2264713.23
4	499289.96	2264712.92
5	499288.82	2264711.79
6	499282.25	2264705.29
7	499277.63	2264700.74
8	499275.57	2264698.69
1	499295.17	2264678.31

Каталог координат земельного участка с кадастровым номером  
59:32:1160001:713

Система координат МСК 59

№	X	Y
1	2	3
1	498741.58	2265290.74
2	498760.63	2265288.85
3	498762.06	2265288.66
4	498765.54	2265315.93
5	498765.06	2265323.76
6	498761.77	2265324.30
7	498744.30	2265327.11
1	498741.58	2265290.74

Каталог координат земельного участка с кадастровым номером  
59:32:1160001:715

Система координат МСК 59

№	X	Y
---	---	---

1	2	3
1	499478.00	2264457.35
2	499457.04	2264434.86
3	499468.53	2264422.67
4	499489.48	2264445.35
1	499478.00	2264457.35

Каталог координат земельного участка с кадастровым номером  
59:32:1160001:716

Система координат МСК 59

№	X	Y
1	2	3
1	499249.87	2264893.93
2	499250.48	2264894.48
3	499253.49	2264897.13
4	499256.20	2264899.53
5	499282.85	2264924.31
6	499276.23	2264931.51
7	499274.31	2264933.60
8	499267.99	2264940.29
9	499261.27	2264947.44
10	499259.05	2264949.57
11	499255.50	2264945.86
12	499246.99	2264938.28
13	499227.25	2264918.51
1	499249.87	2264893.93

Каталог координат земельного участка с кадастровым номером  
59:32:1160001:718

Система координат МСК 59

№	X	Y
1	2	3
1	499562.22	2264590.50
2	499563.34	2264591.49
3	499592.18	2264616.02
4	499579.44	2264629.80
5	499546.89	2264601.58
6	499559.60	2264588.19
1	499562.22	2264590.50

Каталог координат земельного участка с кадастровым номером  
59:32:1160001:721

Система координат МСК 59

№	X	Y
---	---	---

1	2	3
1	499104.18	2264605.66
2	499117.24	2264619.84
3	499114.96	2264621.76
4	499124.35	2264631.52
5	499098.18	2264661.62
6	499092.01	2264656.17
7	499072.51	2264638.54
8	499071.37	2264637.68
9	499094.76	2264611.67
10	499096.82	2264612.79
1	499104.18	2264605.66

Каталог координат земельного участка с кадастровым номером  
59:32:1160001:728

Система координат МСК 59

№	X	Y
1	2	3
1	499526.10	2264622.85
2	499555.61	2264651.82
3	499539.90	2264672.38
4	499537.81	2264674.50
5	499535.77	2264676.59
6	499506.94	2264650.67
7	499503.97	2264648.00
8	499502.73	2264646.88
1	499526.10	2264622.85

Каталог координат земельного участка с кадастровым номером  
59:32:1160001:729

Система координат МСК 59

№	X	Y
1	2	3
1	499335.81	2264938.12
2	499335.80	2264938.15
3	499324.40	2264955.20
4	499322.97	2264953.74
5	499321.81	2264952.78
6	499332.72	2264935.84
7	499332.99	2264935.38
1	499335.81	2264938.12

Каталог координат земельного участка с кадастровым номером  
59:32:1160001:736

Система координат МСК 59

№	X	Y
1	2	3
1	498990.35	2264838.45
2	499010.44	2264816.77
3	499011.74	2264815.28
4	499034.36	2264835.27
5	499027.72	2264843.22
6	499027.62	2264843.33
7	499027.52	2264843.45
8	498996.71	2264879.19
9	498988.64	2264888.24
10	498980.86	2264896.97
11	498978.71	2264900.10
12	498955.22	2264876.80
13	498956.00	2264875.52
14	498983.85	2264845.47
1	498990.35	2264838.45

Каталог координат земельного участка с кадастровым номером  
59:32:1160001:736

Система координат МСК 59

№	X	Y
1	2	3
1	498990.35	2264838.45
2	499010.44	2264816.77
3	499011.74	2264815.28
4	499034.36	2264835.27
5	499027.72	2264843.22
6	499027.62	2264843.33
7	499027.52	2264843.45
8	498996.71	2264879.19
9	498988.64	2264888.24
10	498980.86	2264896.97
11	498978.71	2264900.10
12	498955.22	2264876.80
13	498956.00	2264875.52
14	498983.85	2264845.47
1	498990.35	2264838.45

Каталог координат земельного участка с кадастровым номером  
59:32:1160001:737

Система координат МСК 59

№	X	Y
---	---	---

1	2	3
1	499813.28	2264254.64
2	499814.33	2264255.84
3	499815.03	2264256.59
4	499814.75	2264257.32
5	499816.50	2264259.39
6	499816.68	2264259.89
7	499819.48	2264263.13
8	499835.97	2264282.37
9	499838.63	2264285.47
10	499849.10	2264297.68
11	499836.64	2264312.58
12	499836.64	2264312.58
13	499836.24	2264312.12
14	499826.69	2264300.94
15	499824.05	2264297.85
16	499802.24	2264272.33
17	499801.45	2264271.69
1	499813.28	2264254.64

Каталог координат земельного участка с кадастровым номером  
59:32:1160001:738

Система координат МСК 59

№	X	Y
1	2	3
1	499645.35	2264612.82
2	499627.15	2264632.10
3	499620.93	2264626.24
4	499618.01	2264623.50
5	499600.59	2264607.09
6	499601.08	2264606.52
7	499603.78	2264603.49
8	499614.04	2264591.94
9	499615.95	2264589.82
10	499617.39	2264588.17
11	499636.15	2264604.71
12	499639.16	2264607.36
1	499645.35	2264612.82

Каталог координат земельного участка с кадастровым номером  
59:32:1160001:744

Система координат МСК 59

№	X	Y
1	2	3
1	2	3

1	499843.28	2264168.81
2	499844.96	2264170.83
3	499861.73	2264191.00
4	499864.12	2264193.48
5	499865.61	2264192.22
6	499875.36	2264177.82
7	499878.43	2264173.24
8	499858.54	2264154.07
9	499855.90	2264151.53
1	499843.28	2264168.81

Каталог координат земельного участка с кадастровым номером  
59:32:1160001:758

Система координат МСК 59

№	X	Y
1	2	3
1	499177.49	2265014.11
2	499180.33	2265017.06
3	499187.62	2265024.63
4	499190.07	2265027.04
5	499184.65	2265032.59
6	499183.96	2265033.33
7	499184.81	2265034.17
8	499187.06	2265036.44
9	499177.59	2265045.69
10	499164.53	2265058.91
11	499130.75	2265025.84
12	499132.13	2265023.91
13	499151.38	2265041.61
14	499177.47	2265014.07
1	499177.49	2265014.11

Каталог координат земельного участка с кадастровым номером  
59:32:1160001:759

Система координат МСК 59

№	X	Y
1	2	3
1	499649.66	2264387.37
2	499670.26	2264404.12
3	499656.90	2264418.59
4	499656.66	2264419.01
5	499642.28	2264406.87
6	499642.00	2264406.64
7	499634.14	2264400.26



1	499649.66	2264387.37
---	-----------	------------

Каталог координат земельного участка с кадастровым номером  
59:32:1160001:764

Система координат МСК 59

№	X	Y
1	2	3
1	499687.94	2264209.45
2	499689.51	2264207.80
3	499701.15	2264195.24
4	499703.21	2264192.40
5	499701.60	2264191.00
6	499692.86	2264184.07
7	499678.35	2264200.02
1	499687.94	2264209.45

Каталог координат земельного участка с кадастровым номером  
59:32:1160001:765

Система координат МСК 59

№	X	Y
1	2	3
1	499675.84	2264170.57
2	499675.27	2264170.12
3	499672.71	2264168.09
4	499664.88	2264161.88
5	499653.39	2264176.01
6	499660.42	2264182.70
7	499663.35	2264185.45
8	499678.35	2264200.02
9	499692.86	2264184.07
1	499675.84	2264170.57

Каталог координат земельного участка с кадастровым номером  
59:32:1160001:769

Система координат МСК 59

№	X	Y
1	2	3
1	499424.79	2264729.08
2	499426.55	2264731.15
3	499443.82	2264752.31
4	499439.61	2264756.09
5	499437.74	2264757.77
6	499436.65	2264758.89
7	499435.50	2264760.07

8	499429.20	2264766.33
9	499428.90	2264766.62
10	499409.83	2264748.24
11	499408.27	2264746.74
12	499408.13	2264746.61
1	499424.79	2264729.08

Каталог координат земельного участка с кадастровым номером  
59:32:1160001:770

Система координат МСК 59

№	X	Y
1	2	3
1	499034.36	2264835.27
2	499027.72	2264843.22
3	499027.62	2264843.33
4	499027.52	2264843.45
5	499048.02	2264861.46
6	499065.04	2264841.78
7	499065.23	2264839.65
8	499048.28	2264821.41
1	499034.36	2264835.27

Каталог координат земельного участка с кадастровым номером  
59:32:1160001:772

Система координат МСК 59

№	X	Y
1	2	3
1	499328.35	2264652.75
2	499342.15	2264668.77
3	499335.88	2264675.54
4	499331.48	2264680.54
5	499324.91	2264687.50
6	499319.17	2264693.58
7	499302.54	2264678.15
8	499307.89	2264672.75
1	499328.35	2264652.75

Каталог координат земельного участка с кадастровым номером  
59:32:1160001:774

Система координат МСК 59

№	X	Y
1	2	3
1	499029.51	2264964.41
2	499005.13	2264985.10

3	499001.74	2264988.12
4	498998.62	2264990.84
5	498995.14	2264993.67
6	498993.83	2264994.66
7	498991.64	2264992.47
8	498987.13	2264988.18
9	498983.96	2264985.16
10	498981.28	2264987.37
11	498979.06	2264985.44
12	498968.31	2264974.73
13	498982.36	2264961.74
14	499004.07	2264938.38
1	499029.51	2264964.41

Каталог координат земельного участка с кадастровым номером  
59:32:1160001:776

Система координат МСК 59

№	X	Y
1	2	3
1	499489.48	2264445.35
2	499499.58	2264455.26
3	499507.58	2264463.91
4	499510.21	2264466.74
5	499511.30	2264467.82
6	499508.31	2264470.83
7	499506.53	2264472.87
8	499499.75	2264479.08
9	499495.37	2264483.60
10	499494.78	2264484.16
11	499483.91	2264495.44
12	499470.70	2264509.10
13	499469.72	2264508.14
14	499469.72	2264508.14
15	499448.97	2264487.69
16	499450.19	2264486.42
17	499478.00	2264457.35
1	499489.48	2264445.35

Каталог координат земельного участка с кадастровым номером  
59:32:1160001:777

Система координат МСК 59

№	X	Y
1	2	3
1	499750.17	2264230.47

2	499750.23	2264232.36
3	499738.35	2264246.81
4	499721.24	2264228.88
5	499717.71	2264224.91
6	499716.94	2264224.01
7	499722.09	2264218.33
8	499729.58	2264209.50
1	499750.17	2264230.47

Каталог координат земельного участка с кадастровым номером  
59:32:1160001:780

Система координат МСК 59

№	X	Y
1	2	3
1	499445.65	2264714.35
2	499464.20	2264733.58
3	499461.51	2264736.31
4	499449.19	2264748.15
5	499446.03	2264751.00
6	499443.82	2264752.31
7	499426.55	2264731.15
8	499424.79	2264729.08
9	499441.66	2264711.60
10	499443.10	2264712.86
11	499444.32	2264714.08
12	499444.93	2264714.69
1	499445.65	2264714.35

Каталог координат земельного участка с кадастровым номером  
59:32:1160001:782

Система координат МСК 59

№	X	Y
1	2	3
1	499833.81	2264038.11
2	499847.26	2264049.21
3	499851.44	2264042.96
4	499869.01	2264021.45
5	499858.71	2264013.39
6	499856.48	2264011.74
7	499855.88	2264011.23
8	499834.67	2264037.05
1	499833.81	2264038.11

Каталог координат земельного участка с кадастровым номером  
59:32:1160001:784

Система координат МСК 59

№	X	Y
1	2	3
1	499786.65	2264314.32
2	499796.42	2264326.06
3	499798.96	2264329.16
4	499807.10	2264339.16
5	499791.08	2264351.11
6	499786.66	2264346.15
7	499764.35	2264319.78
8	499764.33	2264319.76
9	499764.40	2264319.67
10	499768.04	2264315.19
11	499774.01	2264307.83
12	499777.51	2264303.52
13	499777.59	2264303.43
1	499786.65	2264314.32

Каталог координат земельного участка с кадастровым номером  
59:32:1160001:797

Система координат МСК 59

№	X	Y
1	2	3
1	499742.22	2264192.30
2	499748.23	2264198.61
3	499747.84	2264199.54
4	499756.87	2264208.96
5	499758.00	2264210.14
6	499757.15	2264211.03
7	499757.02	2264211.17
8	499762.30	2264215.92
9	499750.17	2264230.47
10	499729.58	2264209.50
1	499742.22	2264192.30

Каталог координат земельного участка с кадастровым номером  
59:32:1160001:800

Система координат МСК 59

№	X	Y
1	2	3
1	499831.37	2264175.30
2	499819.71	2264190.51

3	499799.62	2264168.32
4	499811.37	2264152.46
1	499831.37	2264175.30

Каталог координат земельного участка с кадастровым номером  
59:32:1160001:804

Система координат МСК 59

№	X	Y
1	2	3
1	498839.90	2265270.02
2	498841.27	2265274.00
3	498842.61	2265280.03
4	498845.40	2265289.87
5	498846.27	2265294.33
6	498816.18	2265299.92
7	498812.36	2265281.21
8	498817.04	2265279.84
9	498835.31	2265275.24
10	498834.48	2265271.73
1	498839.90	2265270.02

Каталог координат земельного участка с кадастровым номером  
59:32:1160001:806

Система координат МСК 59

№	X	Y
1	2	3
1	498818.35	2265310.59
2	498820.83	2265323.52
3	498817.20	2265323.04
4	498806.89	2265322.74
5	498787.56	2265323.25
6	498785.90	2265305.07
7	498816.18	2265299.92
1	498818.35	2265310.59

Каталог координат земельного участка с кадастровым номером  
59:32:1160001:811

Система координат МСК 59

№	X	Y
1	2	3
1	499354.04	2264802.95
2	499374.71	2264824.77
3	499359.69	2264839.35
4	499358.79	2264840.28



5	499337.55	2264819.14
1	499354.04	2264802.95

Каталог координат земельного участка с кадастровым номером  
59:32:1160001:1134

Система координат МСК 59

№	X	Y
1	2	3
1	499027.52	2264843.45
2	499048.02	2264861.46
3	499015.49	2264897.02
4	498996.71	2264879.19
1	499027.52	2264843.45

Каталог координат земельного участка с кадастровым номером  
59:32:1160001:1136

Система координат МСК 59

№	X	Y
1	2	3
1	498812.82	2265085.95
2	498832.26	2265103.74
3	498808.57	2265125.79
4	498809.30	2265127.65
5	498804.69	2265130.98
6	498795.99	2265136.56
7	498787.71	2265125.10
8	498781.22	2265115.40
9	498781.53	2265114.44
10	498788.26	2265108.55
1	498812.82	2265085.95

Каталог координат земельного участка с кадастровым номером  
59:32:1160001:1155

Система координат МСК 59

№	X	Y
1	2	3
1	499592.20	2264385.81
2	499630.89	2264420.41
3	499628.40	2264423.53
4	499619.07	2264435.44
5	499617.14	2264433.57
6	499615.53	2264432.02
7	499611.18	2264427.97
8	499608.47	2264425.44

9	499604.64	2264429.44
10	499601.32	2264433.45
11	499598.30	2264430.52
12	499572.43	2264403.69
1	499592.20	2264385.81

Каталог координат земельного участка с кадастровым номером  
59:32:1160001:1158

Система координат МСК 59

№	X	Y
1	2	3
1	499151.80	2264660.62
2	499170.09	2264677.85
3	499163.29	2264683.64
4	499154.95	2264691.88
5	499147.15	2264700.51
6	499141.48	2264706.27
7	499139.66	2264704.40
8	499125.67	2264688.65
9	499124.89	2264687.81
10	499125.14	2264687.55
1	499151.80	2264660.62

Каталог координат земельного участка с кадастровым номером  
59:32:1160001:1159

Система координат МСК 59

№	X	Y
1	2	3
1	499190.72	2264576.82
2	499199.01	2264585.76
3	499201.72	2264589.78
4	499178.11	2264610.90
5	499170.87	2264604.51
6	499169.58	2264605.77
7	499166.85	2264602.77
8	499163.94	2264599.70
9	499164.32	2264599.37
10	499164.87	2264598.89
1	499190.72	2264576.82

Каталог координат земельного участка с кадастровым номером  
59:32:1160001:1351

Система координат МСК 59

№	X	Y
---	---	---

1	2	3
1	499797.93	2264223.97
2	499795.85	2264226.60
3	499793.30	2264229.51
4	499791.37	2264231.81
5	499790.38	2264232.87
6	499788.43	2264235.15
7	499784.97	2264238.79
8	499783.63	2264237.37
9	499777.00	2264230.31
10	499762.50	2264215.66
11	499775.03	2264200.29
12	499795.24	2264221.30
13	499796.75	2264222.80
1	499797.93	2264223.97

Каталог координат земельного участка с кадастровым номером  
59:32:1160001:1355

Система координат МСК 59

№	X	Y
1	2	3
1	499167.80	2264513.55
2	499195.89	2264546.42
3	499197.46	2264548.16
4	499181.87	2264560.65
5	499179.14	2264562.30
6	499178.37	2264560.84
7	499149.62	2264526.14
1	499167.80	2264513.55

Каталог координат земельного участка с кадастровым номером  
59:32:1160001:1360

Система координат МСК 59

№	X	Y
1	2	3
1	499354.73	2264743.84
2	499367.78	2264760.63
3	499363.39	2264764.40
4	499361.23	2264766.48
5	499356.62	2264770.90
6	499355.12	2264772.34
7	499353.74	2264773.67
8	499352.95	2264774.42
9	499345.22	2264781.78

10	499320.12	2264779.85
11	499333.56	2264765.76
12	499340.23	2264758.63
13	499342.58	2264756.24
1	499354.73	2264743.84

Каталог координат земельного участка с кадастровым номером  
59:32:1160001:1361

Система координат МСК 59

№	X	Y
1	2	3
1	499820.89	2264243.49
2	499813.28	2264254.64
3	499801.45	2264271.69
4	499783.57	2264250.65
5	499802.39	2264226.21
1	499820.89	2264243.49

Каталог координат земельного участка с кадастровым номером  
59:32:1160001:1369

Система координат МСК 59

№	X	Y
1	2	3
1	499325.69	2264888.77
2	499324.11	2264890.30
3	499321.39	2264894.06
4	499317.18	2264898.65
5	499314.38	2264899.26
6	499303.60	2264911.97
7	499299.27	2264908.45
8	499289.82	2264902.38
9	499294.34	2264897.28
10	499307.51	2264880.26
11	499310.04	2264877.14
12	499311.97	2264874.76
13	499314.28	2264872.78
14	499315.47	2264872.28
1	499325.69	2264888.77

Каталог координат земельного участка с кадастровым номером  
59:32:1160001:1394

Система координат МСК 59

№	X	Y
1	2	3

1	498945.46	2265132.07
2	498950.64	2265137.05
3	498944.23	2265143.77
4	498935.69	2265150.78
5	498913.80	2265130.26
6	498911.11	2265127.86
7	498924.56	2265114.09
8	498925.65	2265115.09
9	498945.19	2265132.36
1	498945.46	2265132.07

Каталог координат земельного участка с кадастровым номером  
59:32:1160001:1415

Система координат МСК 59

№	X	Y
1	2	3
1	499712.80	2264177.62
2	499691.90	2264154.90
3	499682.00	2264144.14
4	499681.32	2264143.40
5	499693.30	2264129.24
6	499724.62	2264160.62
1	499712.80	2264177.62

Каталог координат земельного участка с кадастровым номером  
59:32:1160001:1421

Система координат МСК 59

№	X	Y
1	2	3
1	498974.64	2265049.52
2	498964.46	2265060.33
3	498944.66	2265039.85
4	498957.13	2265026.36
5	498959.22	2265024.01
6	498959.69	2265023.45
7	498977.99	2265042.82
8	498977.74	2265043.13
9	498975.41	2265046.10
10	498975.54	2265047.56
1	498974.64	2265049.52

Каталог координат земельного участка с кадастровым номером  
59:32:1160001:1440

Система координат МСК 59

№	X	Y
1	2	3
1	499107.64	2264892.72
2	499112.47	2264897.91
3	499128.56	2264912.62
4	499126.93	2264914.39
5	499114.87	2264927.40
6	499093.05	2264907.49
1	499107.64	2264892.72

Каталог координат земельного участка с кадастровым номером  
59:32:1160001:1441

Система координат МСК 59

№	X	Y
1	2	3
1	499743.23	2264506.20
2	499716.26	2264535.82
3	499708.55	2264530.02
4	499705.36	2264527.61
5	499682.75	2264510.60
6	499692.54	2264495.22
7	499693.54	2264495.93
8	499694.01	2264495.28
9	499705.80	2264476.66
1	499743.23	2264506.20

Каталог координат земельного участка с кадастровым номером  
59:32:1160001:1442

Система координат МСК 59

№	X	Y
1	2	3
1	499231.74	2264893.68
2	499234.30	2264895.91
3	499228.65	2264901.84
4	499226.32	2264904.27
5	499215.05	2264915.86
6	499212.90	2264914.26
7	499179.28	2264881.78
8	499182.20	2264878.97
9	499213.28	2264909.28
10	499226.53	2264895.01
11	499195.10	2264866.59
12	499198.32	2264863.50
13	499198.70	2264863.06



14	499202.04	2264865.27
1	499231.74	2264893.68

Каталог координат земельного участка с кадастровым номером  
59:32:1160001:1443

Система координат МСК 59

№	X	Y
1	2	3
1	499714.38	2264277.73
2	499713.84	2264278.32
3	499713.09	2264279.86
4	499712.82	2264279.62
5	499708.41	2264284.29
6	499701.63	2264293.91
7	499678.61	2264269.85
8	499682.16	2264264.47
9	499690.67	2264254.10
10	499709.10	2264272.48
1	499714.38	2264277.73

Каталог координат земельного участка с кадастровым номером  
59:32:1160001:1451

Система координат МСК 59

№	X	Y
1	2	3
1	499023.99	2265053.34
2	499038.30	2265068.28
3	499052.24	2265083.28
4	499049.83	2265085.57
5	499047.20	2265088.23
6	499044.08	2265091.45
7	499041.85	2265093.75
8	499031.25	2265104.69
9	499030.29	2265103.76
10	499027.51	2265101.07
11	499003.64	2265075.61
12	498989.36	2265060.45
13	499001.73	2265047.65
14	499009.68	2265039.42
15	499016.16	2265045.94
1	499023.99	2265053.34

Каталог координат земельного участка с кадастровым номером  
59:32:1160001:1462

Система координат МСК 59

№	X	Y
1	2	3
1	499885.62	2264219.41
2	499886.39	2264220.08
3	499874.13	2264235.06
4	499871.39	2264232.02
5	499852.73	2264210.13
6	499854.93	2264206.99
7	499862.43	2264196.56
8	499863.70	2264194.29
1	499885.62	2264219.41

Каталог координат земельного участка с кадастровым номером  
59:32:1160001:1501

Система координат МСК 59

№	X	Y
1	2	3
1	499876.10	2264177.73
2	499880.62	2264183.42
3	499889.50	2264193.11
4	499897.08	2264199.70
5	499902.15	2264201.22
6	499914.97	2264206.97
7	499918.86	2264208.69
8	499917.18	2264216.13
9	499914.41	2264214.57
10	499898.88	2264207.11
11	499896.71	2264207.09
12	499892.40	2264212.38
13	499886.39	2264220.08
14	499885.62	2264219.41
15	499863.70	2264194.29
16	499864.12	2264193.48
17	499865.61	2264192.22
18	499875.36	2264177.82
1	499876.10	2264177.73

Каталог координат земельного участка с кадастровым номером  
59:32:1160001:1510

Система координат МСК 59

№	X	Y
1	2	3
1	499566.96	2264513.54

2	499588.86	2264491.36
3	499580.90	2264483.34
4	499559.77	2264506.55
5	499558.33	2264507.59
6	499560.99	2264507.73
1	499566.96	2264513.54
1	499593.02	2264536.01
2	499614.14	2264514.88
3	499612.81	2264513.70
4	499591.13	2264534.54
1	499593.02	2264536.01

Каталог координат земельного участка с кадастровым номером  
59:32:1160001:1517

Система координат МСК 59

№	X	Y
1	2	3
1	498852.70	2265209.59
2	498854.16	2265215.89
3	498856.55	2265224.87
4	498857.42	2265232.20
5	498859.82	2265243.25
6	498844.27	2265247.75
7	498838.37	2265249.03
8	498836.51	2265249.42
9	498835.53	2265249.75
10	498831.61	2265229.64
11	498835.17	2265222.51
12	498842.61	2265213.95
13	498848.64	2265211.19
1	498852.70	2265209.59

Каталог координат земельного участка с кадастровым номером  
59:32:1160001:1533

Система координат МСК 59

№	X	Y
1	2	3
1	499247.18	2264635.71
2	499227.86	2264655.39
3	499206.54	2264677.25
4	499196.76	2264687.44
5	499179.15	2264670.92
6	499180.75	2264667.97
7	499185.51	2264662.11

8	499191.63	2264654.80
9	499198.22	2264648.04
10	499200.82	2264645.80
11	499214.71	2264659.78
12	499236.09	2264638.17
13	499242.64	2264631.76
1	499247.18	2264635.71

Каталог координат земельного участка с кадастровым номером  
59:32:1160001:1553

Система координат МСК 59

№	X	Y
1	2	3
1	499327.54	2264628.04
2	499368.68	2264674.19
3	499364.41	2264678.87
4	499367.83	2264681.83
5	499365.03	2264684.20
6	499359.05	2264691.00
7	499354.36	2264696.80
8	499353.36	2264697.64
9	499351.07	2264695.83
10	499341.15	2264707.01
11	499336.88	2264705.35
12	499356.06	2264684.67
13	499342.15	2264668.77
14	499328.35	2264652.75
15	499321.63	2264644.31
16	499320.20	2264641.00
17	499316.67	2264637.31
18	499316.41	2264637.04
19	499322.67	2264631.96
1	499327.54	2264628.04

Каталог координат земельного участка с кадастровым номером  
59:32:1160001:1592

Система координат МСК 59

№	X	Y
1	2	3
1	498935.69	2265150.78
2	498924.93	2265160.73
3	498919.27	2265166.56
4	498917.45	2265168.33
5	498914.66	2265171.12

6	498893.41	2265151.26
7	498893.16	2265148.08
8	498911.11	2265127.86
9	498913.80	2265130.26
1	498935.69	2265150.78

Каталог координат земельного участка с кадастровым номером  
59:32:1160001:1638

Система координат МСК 59

№	X	Y
1	2	3
1	499634.17	2264638.71
2	499614.97	2264660.66
3	499589.62	2264638.41
4	499579.44	2264629.80
5	499592.18	2264616.02
6	499600.59	2264607.10
7	499618.01	2264623.50
8	499620.93	2264626.24
9	499627.15	2264632.10
10	499629.31	2264634.16
1	499634.17	2264638.71

Каталог координат земельного участка с кадастровым номером  
59:32:1160001:1684

Система координат МСК 59

№	X	Y
1	2	3
1	499354.73	2264743.84
2	499342.58	2264756.24
3	499340.23	2264758.63
4	499338.23	2264756.83
5	499328.28	2264747.85
6	499324.17	2264744.67
7	499323.84	2264744.95
8	499314.15	2264736.44
9	499308.54	2264731.38
10	499306.15	2264729.56
11	499307.52	2264728.29
12	499323.91	2264709.76
13	499326.75	2264706.80
14	499333.36	2264712.63
15	499343.23	2264722.74
1	499354.73	2264743.84

Каталог координат земельного участка с кадастровым номером  
59:32:1160001:1685

Система координат МСК 59

№	X	Y
1	2	3
1	499310.67	2264692.14
2	499326.75	2264706.80
3	499323.91	2264709.76
4	499307.52	2264728.29
5	499306.15	2264729.56
6	499301.90	2264725.19
7	499290.26	2264713.23
8	499290.36	2264713.12
1	499310.67	2264692.14

Каталог координат земельного участка с кадастровым номером  
59:32:1160001:1688

Система координат МСК 59

№	X	Y
1	2	3
1	499300.31	2264854.50
2	499304.85	2264856.36
3	499315.47	2264872.28
4	499314.28	2264872.78
5	499311.97	2264874.76
6	499310.04	2264877.14
7	499307.51	2264880.26
8	499294.34	2264897.28
9	499289.82	2264902.38
10	499273.40	2264889.70
11	499269.42	2264886.24
12	499272.69	2264882.96
13	499273.37	2264882.26
14	499287.94	2264867.25
15	499290.77	2264864.33
1	499300.31	2264854.50

Каталог координат земельного участка с кадастровым номером  
59:32:1160001:1689

Система координат МСК 59

№	X	Y
1	2	3
1		

1	499267.57	2264876.48
2	499273.37	2264882.26
3	499272.69	2264882.96
4	499269.42	2264886.24
5	499273.40	2264889.70
6	499289.82	2264902.38
7	499298.35	2264907.86
8	499296.23	2264910.42
9	499285.27	2264922.49
10	499282.85	2264924.31
11	499256.20	2264899.53
12	499253.49	2264897.13
13	499250.48	2264894.48
14	499249.87	2264893.93
15	499262.12	2264881.98
1	499267.57	2264876.48

Каталог координат земельного участка с кадастровым номером  
59:32:1160001:1720

Система координат МСК 59

№	X	Y
1	2	3
1	499164.82	2265067.10
2	499164.83	2265066.83
3	499167.82	2265069.68
4	499178.85	2265080.28
5	499180.83	2265082.38
6	499164.96	2265099.03
7	499161.10	2265102.56
8	499160.51	2265101.99
9	499159.02	2265100.40
10	499150.04	2265091.47
11	499151.34	2265090.17
12	499147.83	2265086.63
13	499146.69	2265087.97
14	499144.74	2265086.01
15	499144.33	2265086.41
16	499143.42	2265087.26
17	499140.20	2265084.06
18	499141.14	2265083.18
19	499141.54	2265082.81
20	499139.83	2265081.09
21	499141.72	2265079.21



22	499147.28	2265084.14
1	499164.82	2265067.10

Каталог координат земельного участка с кадастровым номером  
59:32:1160001:1728

Система координат МСК 59

№	X	Y
1	2	3
1	499815.89	2264022.21
2	499824.70	2264029.56
3	499834.67	2264037.05
4	499833.81	2264038.11
5	499811.16	2264064.89
6	499792.92	2264048.23
7	499789.20	2264044.97
8	499813.76	2264020.65
1	499815.89	2264022.21

Каталог координат земельного участка с кадастровым номером  
59:32:1160001:1740

Система координат МСК 59

№	X	Y
1	2	3
1	499249.24	2264877.68
2	499249.63	2264878.05
3	499234.30	2264895.91
4	499231.74	2264893.68
5	499202.04	2264865.27
6	499198.70	2264863.06
7	499203.46	2264857.34
8	499217.03	2264844.47
1	499249.24	2264877.68

Каталог координат земельного участка с кадастровым номером  
59:32:1160002:14

Система координат МСК 59

№	X	Y
1	2	3
1	499483.91	2264495.44
2	499512.12	2264521.19
3	499499.43	2264536.52
4	499497.99	2264536.52

5	499496.59	2264536.52
6	499470.72	2264509.12
7	499470.93	2264508.86
1	499483.91	2264495.44

Каталог координат земельного участка с кадастровым номером  
59:32:1160004:608

Система координат МСК 59

№	X	Y
1	2	3
1	499236.20	2264829.35
2	499267.74	2264858.09
3	499249.63	2264878.05
4	499249.24	2264877.68
5	499217.03	2264844.47
6	499217.59	2264844.02
1	499236.20	2264829.35

Каталог координат земельного участка с кадастровым номером  
59:32:1160004:659

Система координат МСК 59

№	X	Y
1	2	3
1	499686.50	2264388.76
2	499670.26	2264404.12
3	499649.66	2264387.37
4	499674.09	2264366.15
5	499689.76	2264385.80
1	499686.50	2264388.76

Каталог координат земельного участка с кадастровым номером  
59:32:1160004:660

Система координат МСК 59

№	X	Y
1	2	3
1	499811.16	2264064.89
2	499826.28	2264076.69
3	499817.02	2264088.53
4	499806.84	2264101.67
5	499789.23	2264086.62
1	499811.16	2264064.89

Каталог координат земельного участка с кадастровым номером  
59:32:3720008:1132

Система координат МСК 59

№	X	Y
1	2	3
1	499708.47	2264368.83
2	499703.31	2264373.48
3	499689.76	2264385.80
4	499674.09	2264366.15
5	499693.41	2264350.23
1	499708.47	2264368.83

Каталог координат земельного участка с кадастровым номером  
59:32:3720008:1270

Система координат МСК 59

№	X	Y
1	2	3
1	499494.78	2264484.16
2	499522.57	2264510.18
3	499512.12	2264521.19
4	499483.91	2264495.44
1	499494.78	2264484.16

**Каталоги координат образуемых земельных участков**

Каталог координат земельного участка 14:3У1

Система координат МСК 59

№	X	Y
1	2	3
1	499872.59	2264074.79
2	499866.73	2264082.13
3	499860.14	2264090.54
4	499880.78	2264113.26
5	499880.96	2264113.47
6	499902.43	2264087.28
7	499896.88	2264047.98
8	499896.51	2264048.31
9	499886.18	2264060.44
10	499882.16	2264065.20
1	499872.59	2264074.79

Каталог координат земельного участка 44:3У1

Система координат МСК 59

№	X	Y
1	2	3
1	499557.52	2264650.32
2	499576.34	2264667.94
3	499579.28	2264670.64
4	499583.98	2264674.93
5	499598.49	2264686.90
6	499579.93	2264706.64
7	499566.03	2264694.62
8	499545.26	2264676.15
9	499544.29	2264676.54
10	499539.90	2264672.38
11	499555.60	2264651.82
1	499557.52	2264650.32

Каталог координат земельного участка 46:3У1  
Система координат МСК 59

№	X	Y
1	2	3
1	499183.67	2264503.44
2	499211.36	2264537.31
3	499197.46	2264548.16
4	499195.89	2264546.42
5	499167.80	2264513.55
1	499183.67	2264503.44

Каталог координат земельного участка 62:3У1  
Система координат МСК 59

№	X	Y
1	2	3
1	499130.76	2264604.24
2	499130.13	2264604.69
3	499124.04	2264610.09
4	499118.61	2264601.34
5	499115.71	2264595.44
6	499119.89	2264591.79
1	499130.76	2264604.24

Каталог координат земельного участка 79:3У1  
Система координат МСК 59

№	X	Y
1	2	3
1	499638.04	2264511.13
2	499635.44	2264509.08

3	499667.18	2264475.91
4	499670.18	2264478.27
5	499687.54	2264491.86
6	499692.54	2264495.22
7	499682.75	2264510.60
8	499670.98	2264526.35
9	499664.61	2264532.61
10	499639.22	2264512.08
1	499638.04	2264511.13

Каталог координат земельного участка 147:3У1  
Система координат МСК 59

№	X	Y
1	2	3
1	499474.67	2264749.76
2	499486.56	2264763.66
3	499489.14	2264766.77
4	499494.01	2264772.63
5	499493.66	2264772.95
6	499480.69	2264780.45
7	499472.97	2264781.54
8	499460.85	2264782.20
9	499451.89	2264773.11
10	499460.80	2264764.72
1	499474.67	2264749.76

Каталог координат земельного участка 172:3У1  
Система координат МСК 59

№	X	Y
1	2	3
1	498890.42	2265311.56
2	498912.73	2265303.30
3	498910.90	2265297.75
4	498908.99	2265292.91
5	498902.03	2265269.46
6	498899.83	2265260.94
7	498892.73	2265261.43
8	498880.99	2265262.92
9	498877.23	2265263.85
10	498878.25	2265269.85
11	498880.86	2265290.06
1	498890.42	2265311.56

Каталог координат земельного участка 216:3У1

Система координат МСК 59

№	X	Y
1	2	3
1	499894.74	2264046.33
2	499896.51	2264048.31
3	499886.18	2264060.44
4	499882.16	2264065.20
5	499872.59	2264074.79
6	499852.21	2264049.77
7	499853.50	2264047.32
8	499864.79	2264033.81
9	499877.34	2264050.04
10	499884.51	2264058.95
1	499894.74	2264046.33

Каталог координат земельного участка 610:3У1

Система координат МСК 59

№	X	Y
1	2	3
1	499482.27	2264710.10
2	499484.95	2264712.99
3	499482.72	2264715.20
4	499464.20	2264733.58
5	499445.65	2264714.35
6	499444.93	2264714.69
7	499444.32	2264714.08
8	499443.10	2264712.86
9	499441.66	2264711.60
10	499456.86	2264696.19
11	499467.63	2264695.74
1	499482.27	2264710.10

Каталог координат земельного участка 616:3У1

Система координат МСК 59

№	X	Y
1	2	3
1	499448.55	2264509.90
2	499428.20	2264530.98
3	499427.24	2264532.07
4	499425.21	2264530.06
5	499414.67	2264540.75
6	499391.74	2264517.91
7	499394.50	2264515.30
8	499398.89	2264510.59

9	499399.84	2264510.16
10	499401.20	2264508.74
11	499404.00	2264506.36
12	499411.10	2264503.75
13	499411.90	2264502.44
14	499415.41	2264505.73
15	499417.45	2264507.28
16	499423.05	2264501.14
17	499427.34	2264496.40
18	499427.76	2264495.98
19	499430.91	2264492.77
20	499434.52	2264489.10
21	499441.61	2264494.59
22	499452.34	2264505.98
1	499448.55	2264509.90

Каталог координат земельного участка 636:ЗУ1  
Система координат МСК 59

№	X	Y
1	2	3
1	499886.39	2264220.08
2	499892.40	2264212.38
3	499896.70	2264207.10
4	499898.88	2264207.10
5	499914.40	2264214.57
6	499917.18	2264216.13
7	499912.46	2264229.87
8	499898.49	2264258.40
9	499895.55	2264256.33
10	499891.98	2264253.78
11	499874.13	2264235.06
1	499886.39	2264220.08

Каталог координат земельного участка 701:ЗУ1  
Система координат МСК 59

№	X	Y
1	2	3
1	498910.89	2265178.69
2	498922.92	2265189.78
3	498923.86	2265193.17
4	498921.07	2265194.19
5	498883.52	2265199.51
6	498869.81	2265201.51
7	498854.76	2265203.07



8	498851.88	2265200.45
9	498849.04	2265197.62
10	498847.20	2265195.78
11	498848.04	2265195.46
12	498853.19	2265192.78
13	498862.48	2265188.12
14	498870.00	2265184.35
15	498889.05	2265190.71
1	498910.89	2265178.69

Каталог координат земельного участка 713:ЗУ1  
Система координат МСК 59

№	X	Y
1	2	3
1	498741.58	2265290.74
2	498760.63	2265288.85
3	498762.06	2265288.66
4	498765.54	2265315.93
5	498765.06	2265323.76
6	498761.78	2265324.30
7	498744.30	2265327.11
8	498738.44	2265328.05
9	498735.45	2265291.78
10	498738.95	2265291.00
1	498741.58	2265290.74

Каталог координат земельного участка 738:ЗУ1  
Система координат МСК 59

№	X	Y
1	2	3
1	499645.35	2264612.82
2	499645.47	2264612.93
3	499656.28	2264622.96
4	499637.89	2264642.25
5	499634.17	2264638.71
6	499629.31	2264634.16
7	499627.15	2264632.10
8	499620.93	2264626.24
9	499618.01	2264623.50
10	499608.08	2264614.15
11	499600.59	2264607.09
12	499601.08	2264606.52
13	499603.79	2264603.49
14	499605.04	2264602.08

15	499613.99	2264592.01
16	499614.05	2264591.94
17	499615.95	2264589.82
18	499617.39	2264588.17
19	499636.15	2264604.71
20	499639.16	2264607.36
1	499645.35	2264612.82

Каталог координат земельного участка 749:3У1  
Система координат МСК 59

№	X	Y
1	2	3
1	499075.47	2265227.21
2	499076.18	2265226.56
3	499093.12	2265244.68
4	499096.37	2265248.14
5	499094.89	2265253.56
6	499075.73	2265271.00
7	499074.02	2265269.37
8	499072.64	2265267.92
9	499064.03	2265258.78
10	499057.03	2265251.18
11	499059.60	2265248.81
12	499055.98	2265245.02
13	499072.53	2265229.93
1	499075.47	2265227.21

Каталог координат земельного участка 802:3У1  
Система координат МСК 59

№	X	Y
1	2	3
1	499540.66	2264721.20
2	499555.46	2264734.57
3	499536.77	2264753.40
4	499535.54	2264754.30
5	499531.44	2264755.08
6	499520.75	2264742.24
7	499521.26	2264741.83
8	499523.93	2264739.34
9	499527.48	2264735.60
10	499533.52	2264729.23
1	499540.66	2264721.20

Каталог координат земельного участка 1683:3У1

Система координат МСК 59

№	X	Y
1	2	3
1	499634.17	2264638.71
2	499637.89	2264642.25
3	499618.68	2264663.37
4	499616.09	2264661.63
5	499614.97	2264660.66
6	499589.63	2264638.41
7	499579.44	2264629.80
8	499592.18	2264616.02
9	499600.59	2264607.10
10	499618.01	2264623.50
11	499620.93	2264626.24
12	499627.15	2264632.10
13	499629.31	2264634.16
1	499634.17	2264638.71

Каталог координат земельного участка 1738:3У1

Система координат МСК 59

№	X	Y
1	2	3
1	498817.04	2265279.84
2	498812.36	2265281.21
3	498816.18	2265299.92
4	498785.90	2265305.07
5	498784.37	2265297.15
6	498782.19	2265285.96
7	498782.19	2265285.96
8	498779.89	2265274.09
9	498779.50	2265273.25
10	498780.69	2265271.95
11	498795.60	2265259.29
12	498811.23	2265246.45
13	498811.42	2265247.50
14	498816.12	2265274.54
1	498817.04	2265279.84

Каталог координат земельного участка 15009:3У1

Система координат МСК 59

№	X	Y
1	2	3
1	499124.07	2264541.09
2	499129.38	2264548.72

3	499136.29	2264557.02
4	499127.08	2264560.26
5	499116.15	2264570.28
6	499112.28	2264565.97
7	499105.40	2264571.54
8	499101.99	2264565.78
9	499099.97	2264562.34
10	499103.06	2264555.94
1	499124.07	2264541.09

Каталог координат земельного участка :ЗУ18  
Система координат МСК 59

№	X	Y
1	2	3
1	498750.60	2265030.36
2	498776.81	2265043.65
3	498782.00	2265048.12
4	498787.65	2265051.92
5	498791.78	2265054.71
6	498798.26	2265060.00
7	498811.08	2265074.77
8	498827.17	2265089.42
9	498847.52	2265108.02
10	498869.18	2265128.32
11	498886.76	2265144.83
12	498893.41	2265151.26
13	498914.66	2265171.12
14	498930.86	2265186.26
15	498930.13	2265192.71
16	498923.87	2265193.17
17	498922.92	2265189.78
18	498910.89	2265178.69
19	498889.09	2265157.21
20	498886.44	2265154.77
21	498865.10	2265135.11
22	498847.20	2265117.96
23	498832.26	2265103.74
24	498812.82	2265085.95
25	498806.53	2265081.19
26	498796.54	2265073.31
27	498799.18	2265069.50
28	498799.90	2265068.47
29	498784.73	2265054.99

30	498784.29	2265054.60
31	498784.25	2265054.57
32	498776.26	2265048.30
33	498773.63	2265046.99
34	498772.51	2265046.44
35	498772.51	2265046.44
36	498771.52	2265047.50
37	498764.16	2265043.17
38	498755.80	2265038.31
39	498751.26	2265035.91
40	498749.18	2265035.22
41	498747.24	2265034.83
1	498750.60	2265030.36

Каталог координат земельного участка :ЗУ1

Система координат МСК 59

№	X	Y
1	2	3
1	499533.05	2264498.56
2	499543.91	2264486.92
3	499543.89	2264486.72
4	499516.11	2264460.65
5	499512.76	2264457.46
6	499512.35	2264457.35
7	499509.37	2264454.43
8	499509.27	2264454.34
9	499509.02	2264454.59
10	499505.03	2264450.34
11	499499.58	2264455.26
12	499507.58	2264463.91
13	499510.21	2264466.74
14	499511.30	2264467.82
15	499508.31	2264470.83
16	499506.53	2264472.87
17	499507.82	2264473.89
18	499508.63	2264475.77
19	499511.96	2264478.95
1	499533.05	2264498.56

Каталог координат земельного участка :ЗУ2

Система координат МСК 59

№	X	Y
1	2	3
1	498929.49	2265198.37

2	498947.39	2265196.02
3	498959.93	2265196.26
4	498961.85	2265196.89
5	498971.17	2265189.00
6	498983.74	2265176.24
7	498983.17	2265175.65
8	499003.75	2265154.72
9	499002.29	2265153.25
10	499023.42	2265131.31
11	499022.50	2265130.19
12	499042.93	2265108.91
13	499065.00	2265086.79
14	499084.83	2265067.52
15	499107.03	2265044.87
16	499128.11	2265022.96
17	499136.54	2265012.91
18	499158.03	2264993.05
19	499169.51	2264981.33
20	499175.18	2264975.79
21	499174.56	2264972.25
22	499192.12	2264954.22
23	499208.19	2264938.02
24	499227.25	2264918.51
25	499249.87	2264893.93
26	499262.12	2264881.98
27	499267.57	2264876.48
28	499281.33	2264862.69
29	499282.94	2264863.20
30	499283.97	2264862.11
31	499283.30	2264860.72
32	499296.68	2264847.11
33	499307.94	2264836.86
34	499314.95	2264830.25
35	499332.41	2264814.22
36	499349.95	2264798.96
37	499355.78	2264794.49
38	499364.24	2264787.15
39	499366.26	2264785.45
40	499367.47	2264784.41
41	499368.17	2264783.79
42	499369.28	2264782.85
43	499371.29	2264781.08
44	499372.10	2264781.88

45	499378.17	2264776.68
46	499389.37	2264764.66
47	499397.11	2264757.37
48	499399.11	2264755.43
49	499408.13	2264746.61
50	499424.79	2264729.08
51	499441.66	2264711.60
52	499456.86	2264696.19
53	499474.44	2264676.72
54	499487.18	2264663.06
55	499495.00	2264655.02
56	499502.73	2264646.88
57	499526.10	2264622.85
58	499546.89	2264601.58
59	499559.59	2264588.19
60	499580.16	2264567.64
61	499607.18	2264538.80
62	499621.46	2264523.06
63	499635.44	2264509.08
64	499667.18	2264475.91
65	499709.25	2264434.17
66	499710.95	2264432.67
67	499723.97	2264418.29
68	499738.91	2264403.95
69	499752.28	2264392.52
70	499753.24	2264391.42
71	499754.36	2264390.46
72	499757.02	2264389.75
73	499758.82	2264386.70
74	499774.22	2264374.29
75	499778.03	2264376.15
76	499794.26	2264362.91
77	499809.19	2264351.09
78	499824.06	2264340.82
79	499826.70	2264344.11
80	499852.60	2264325.52
81	499850.32	2264322.88
82	499874.59	2264300.09
83	499901.92	2264269.79
84	499904.73	2264265.68
85	499916.14	2264243.71
86	499921.92	2264229.14
87	499925.37	2264215.88



88	499928.98	2264200.82
89	499930.20	2264182.06
90	499930.54	2264159.07
91	499930.53	2264151.86
92	499929.37	2264152.14
93	499929.37	2264152.14
94	499925.20	2264127.83
95	499916.65	2264077.92
96	499914.52	2264051.47
97	499911.62	2264015.53
98	499917.57	2264015.24
99	499921.51	2264015.05
100	499921.51	2264015.05
101	499921.51	2264015.05
102	499919.77	2263998.15
103	499908.28	2263998.67
104	499901.90	2263998.90
105	499893.87	2263999.22
106	499890.18	2264003.34
107	499890.95	2264003.86
108	499891.34	2264009.02
109	499892.39	2264008.97
110	499900.43	2264008.50
111	499901.90	2264019.66
112	499902.92	2264022.78
113	499903.53	2264038.70
114	499894.80	2264042.09
115	499894.41	2264042.22
116	499894.74	2264046.33
117	499896.51	2264048.31
118	499896.88	2264047.98
119	499902.43	2264087.28
120	499907.08	2264090.68
121	499914.07	2264118.55
122	499915.79	2264126.38
123	499918.27	2264134.65
124	499922.04	2264157.23
125	499922.65	2264168.96
126	499922.60	2264173.17
127	499922.37	2264183.01
128	499918.86	2264208.69
129	499917.18	2264216.13
130	499912.46	2264229.87

131	499898.49	2264258.40
132	499884.16	2264276.47
133	499881.92	2264279.72
134	499872.33	2264290.05
135	499869.53	2264293.05
136	499868.83	2264293.85
137	499855.37	2264280.82
138	499851.57	2264276.54
139	499851.18	2264274.52
140	499853.53	2264266.64
141	499856.55	2264261.65
142	499861.88	2264254.61
143	499863.05	2264253.04
144	499864.59	2264248.92
145	499874.13	2264235.06
146	499871.39	2264232.02
147	499858.59	2264248.29
148	499853.39	2264255.97
149	499845.90	2264265.38
150	499848.59	2264268.42
151	499845.15	2264279.49
152	499863.82	2264299.05
153	499859.05	2264304.03
154	499840.56	2264317.38
155	499824.39	2264328.69
156	499816.19	2264331.33
157	499807.10	2264339.16
158	499791.08	2264351.11
159	499772.28	2264365.64
160	499750.74	2264382.13
161	499739.96	2264388.57
162	499726.12	2264400.55
163	499709.92	2264414.59
164	499698.05	2264425.23
165	499697.27	2264425.89
166	499682.46	2264439.51
167	499674.84	2264448.43
168	499655.74	2264469.38
169	499634.28	2264493.18
170	499614.14	2264514.88
171	499593.02	2264536.01
172	499570.83	2264558.83
173	499545.82	2264585.07

174	499538.77	2264592.59
175	499509.18	2264623.04
176	499502.49	2264630.03
177	499479.58	2264653.04
178	499476.67	2264655.80
179	499463.79	2264668.44
180	499446.29	2264685.06
181	499431.62	2264699.85
182	499428.20	2264703.30
183	499410.66	2264721.59
184	499403.24	2264728.82
185	499397.23	2264734.94
186	499394.75	2264737.41
187	499395.38	2264738.02
188	499379.61	2264754.24
189	499375.07	2264758.32
190	499368.42	2264761.33
191	499370.56	2264771.99
192	499363.98	2264777.86
193	499360.99	2264780.54
194	499359.77	2264781.63
195	499358.71	2264781.87
196	499356.82	2264782.09
197	499354.23	2264782.38
198	499341.50	2264793.66
199	499323.11	2264809.79
200	499319.74	2264812.74
201	499313.40	2264818.31
202	499302.67	2264828.54
203	499292.37	2264839.18
204	499278.13	2264852.34
205	499276.68	2264853.05
206	499275.17	2264853.79
207	499272.19	2264853.17
208	499267.74	2264858.09
209	499249.63	2264878.05
210	499234.30	2264895.91
211	499228.65	2264901.84
212	499226.32	2264904.27
213	499215.05	2264915.86
214	499212.90	2264914.26
215	499194.62	2264933.11
216	499197.05	2264935.39

217	499179.43	2264953.47
218	499161.52	2264971.83
219	499158.99	2264970.27
220	499156.92	2264971.44
221	499153.58	2264975.16
222	499144.40	2264984.47
223	499142.73	2264986.06
224	499123.71	2265005.66
225	499117.06	2265011.76
226	499102.69	2265025.59
227	499095.05	2265033.16
228	499098.06	2265036.39
229	499072.80	2265062.32
230	499052.23	2265083.28
231	499049.83	2265085.57
232	499047.20	2265088.23
233	499044.08	2265091.45
234	499041.85	2265093.75
235	499031.25	2265104.69
236	499030.29	2265103.76
237	499020.21	2265114.57
238	499000.42	2265133.11
239	499001.54	2265134.22
240	498985.14	2265151.19
241	498967.94	2265167.41
242	498943.84	2265189.78
243	498930.86	2265186.26
244	498930.13	2265192.71
1	498929.49	2265198.37
1	499460.24	2264677.62
2	499460.64	2264674.02
3	499459.72	2264673.96
4	499459.26	2264677.53
1	499460.24	2264677.62
1	499423.88	2264712.79
2	499424.59	2264712.08
3	499423.88	2264711.39
4	499423.17	2264712.08
1	499423.88	2264712.79
1	499384.90	2264754.06

2	499386.66	2264751.22
3	499385.85	2264750.77
4	499384.04	2264753.52
1	499384.90	2264754.06
1	499386.20	2264766.48
2	499386.91	2264765.76
3	499386.20	2264765.07
4	499385.49	2264765.76
1	499386.20	2264766.48
1	499355.70	2264793.77
2	499356.41	2264793.06
3	499355.70	2264792.37
4	499355.00	2264793.06
1	499355.70	2264793.77

Каталог координат земельного участка :ЗУЗ  
Система координат МСК 59

№	X	Y
1	2	3
1	499902.43	2264087.28
2	499907.08	2264090.68
3	499879.86	2264122.36
4	499866.93	2264137.85
5	499855.90	2264151.53
6	499843.28	2264168.81
7	499831.46	2264184.34
8	499816.63	2264203.30
9	499809.00	2264214.89
10	499802.39	2264226.21
11	499783.57	2264250.65
12	499769.82	2264265.59
13	499763.19	2264272.74
14	499756.69	2264280.13
15	499756.48	2264280.39
16	499744.11	2264296.04
17	499743.94	2264296.24
18	499728.68	2264316.03
19	499713.82	2264334.15
20	499712.94	2264336.25
21	499705.70	2264341.88
22	499703.35	2264342.96

23	499693.41	2264350.23
24	499674.09	2264366.15
25	499649.66	2264387.37
26	499634.14	2264400.26
27	499630.10	2264397.02
28	499637.19	2264391.44
29	499645.85	2264384.25
30	499646.46	2264383.74
31	499657.75	2264374.43
32	499660.87	2264371.38
33	499673.85	2264360.69
34	499681.28	2264354.72
35	499690.61	2264347.28
36	499702.08	2264338.34
37	499704.22	2264335.44
38	499707.51	2264332.56
39	499708.95	2264332.44
40	499721.36	2264317.66
41	499734.04	2264301.80
42	499746.41	2264285.04
43	499754.94	2264274.78
44	499760.44	2264268.63
45	499772.39	2264254.50
46	499780.90	2264244.91
47	499783.54	2264241.67
48	499784.97	2264238.79
49	499788.43	2264235.15
50	499790.38	2264232.87
51	499791.37	2264231.81
52	499793.30	2264229.51
53	499795.85	2264226.60
54	499797.93	2264223.97
55	499799.64	2264221.23
56	499803.49	2264216.95
57	499806.11	2264211.26
58	499808.91	2264205.90
59	499819.71	2264190.51
60	499831.37	2264175.30
61	499842.18	2264161.32
62	499843.39	2264156.31
63	499855.70	2264141.76
64	499868.03	2264128.56
65	499880.96	2264113.47

66	499902.43	2264087.28
1	499902.43	2264087.28

Каталог координат земельного участка :ЗУ4  
Система координат МСК 59

№	X	Y
1	2	3
1	499893.87	2263999.22
2	499890.18	2264003.34
3	499873.34	2264025.66
4	499871.61	2264025.14
5	499864.79	2264033.81
6	499853.50	2264047.32
7	499852.21	2264049.77
8	499848.78	2264054.33
9	499845.71	2264058.40
10	499827.45	2264082.71
11	499814.04	2264099.29
12	499801.44	2264114.38
13	499789.98	2264129.23
14	499777.91	2264146.76
15	499764.51	2264166.06
16	499754.84	2264177.70
17	499742.71	2264191.62
18	499742.22	2264192.30
19	499729.58	2264209.50
20	499722.09	2264218.33
21	499716.94	2264224.01
22	499703.78	2264239.11
23	499690.67	2264254.10
24	499682.16	2264264.47
25	499678.61	2264269.85
26	499673.43	2264273.85
27	499664.25	2264284.62
28	499658.60	2264290.86
29	499646.20	2264301.71
30	499631.91	2264314.00
31	499628.04	2264310.06
32	499638.43	2264300.67
33	499645.46	2264294.96
34	499664.64	2264276.90
35	499673.74	2264267.77
36	499681.48	2264259.36



37	499693.94	2264244.48
38	499701.86	2264235.29
39	499707.33	2264229.36
40	499707.54	2264228.79
41	499716.92	2264218.55
42	499720.22	2264214.15
43	499726.74	2264206.74
44	499734.14	2264196.92
45	499745.19	2264182.29
46	499761.19	2264164.35
47	499773.13	2264146.29
48	499784.71	2264129.39
49	499806.84	2264101.67
50	499817.02	2264088.53
51	499826.28	2264076.69
52	499833.48	2264067.84
53	499847.26	2264049.21
54	499851.44	2264042.96
55	499869.01	2264021.45
56	499887.47	2263999.30
57	499886.35	2263997.08
58	499893.15	2263995.35
1	499893.87	2263999.22

Каталог координат земельного участка :ЗУ5  
Система координат МСК 59

№	X	Y
1	2	3
1	499042.43	2264966.55
2	499043.69	2264960.39
3	499065.55	2264937.12
4	499078.34	2264923.54
5	499093.05	2264907.49
6	499107.65	2264892.72
7	499129.68	2264869.62
8	499133.42	2264870.85
9	499144.53	2264881.56
10	499145.25	2264882.85
11	499144.56	2264883.39
12	499148.20	2264887.05
13	499148.60	2264887.42
14	499150.60	2264885.34
15	499150.92	2264883.05

16	499146.49	2264878.44
17	499138.70	2264870.32
18	499135.92	2264867.43
19	499135.93	2264866.52
20	499135.99	2264862.88
21	499147.39	2264851.86
22	499164.97	2264834.96
23	499169.18	2264832.52
24	499169.86	2264830.21
25	499184.10	2264816.16
26	499190.40	2264814.04
27	499207.44	2264811.58
28	499213.06	2264811.95
29	499217.83	2264814.24
30	499236.20	2264829.35
31	499267.74	2264858.09
32	499272.19	2264853.17
33	499269.13	2264851.74
34	499253.73	2264839.10
35	499238.35	2264824.42
36	499235.96	2264822.67
37	499225.88	2264814.59
38	499222.42	2264810.95
39	499210.02	2264803.96
40	499209.41	2264804.67
41	499206.33	2264801.98
42	499202.30	2264806.51
43	499197.78	2264802.51
44	499195.45	2264805.14
45	499195.45	2264805.14
46	499177.27	2264788.30
47	499150.78	2264762.87
48	499151.09	2264762.55
49	499148.61	2264760.34
50	499145.57	2264757.40
51	499136.28	2264748.98
52	499133.44	2264746.38
53	499117.22	2264730.97
54	499117.87	2264730.27
55	499108.11	2264715.98
56	499104.09	2264719.93
57	499106.10	2264722.07
58	499106.91	2264722.94

59	499110.53	2264727.35
60	499115.05	2264733.43
61	499126.65	2264745.97
62	499143.56	2264761.72
63	499153.29	2264770.73
64	499157.89	2264775.30
65	499161.29	2264778.42
66	499184.83	2264800.85
67	499188.88	2264804.72
68	499186.69	2264807.11
69	499177.24	2264816.62
70	499163.74	2264829.96
71	499147.23	2264846.90
72	499131.12	2264862.47
73	499130.02	2264863.77
74	499127.04	2264866.57
75	499111.66	2264882.11
76	499096.77	2264898.93
77	499082.64	2264914.35
78	499067.96	2264929.17
79	499053.83	2264944.76
80	499050.17	2264948.60
81	499044.43	2264954.65
82	499040.02	2264959.45
83	499037.07	2264961.58
1	499042.43	2264966.55
1	498893.41	2265151.26
2	498893.16	2265148.08
3	498911.11	2265127.86
4	498924.55	2265114.09
5	498936.00	2265098.97
6	498955.96	2265076.19
7	498974.91	2265055.12
8	498977.79	2265051.67
9	498985.75	2265042.97
10	498990.74	2265038.15
11	498997.21	2265031.30
12	498999.32	2265028.98
13	499012.19	2265016.08
14	499026.24	2265001.12
15	499042.66	2264982.74
16	499045.83	2264981.07

17	499040.46	2264975.61
18	499040.85	2264977.62
19	499040.07	2264979.27
20	499037.65	2264981.77
21	499024.19	2264996.66
22	499018.54	2265002.35
23	499014.72	2265006.63
24	499012.57	2265009.03
25	498994.99	2265028.05
26	498994.93	2265028.11
27	498979.55	2265044.24
28	498977.99	2265042.82
29	498977.74	2265043.13
30	498975.41	2265046.10
31	498975.54	2265047.56
32	498974.64	2265049.52
33	498964.46	2265060.33
34	498949.68	2265076.09
35	498950.49	2265077.03
36	498936.52	2265092.10
37	498922.68	2265107.32
38	498916.93	2265114.53
39	498908.85	2265123.52
40	498903.51	2265129.73
41	498892.22	2265142.57
42	498888.35	2265144.17
43	498886.76	2265144.83
1	498893.41	2265151.26

Каталог координат земельного участка :ЗУ6  
Система координат МСК 59

№	X	Y
1	2	3
1	499380.14	2264416.52
2	499402.52	2264439.51
3	499404.77	2264441.82
4	499406.05	2264443.13
5	499426.19	2264464.80
6	499448.97	2264487.69
7	499469.72	2264508.14
8	499470.70	2264509.10
9	499496.59	2264536.52
10	499497.99	2264536.52

11	499499.43	2264536.52
12	499512.12	2264521.19
13	499522.57	2264510.18
14	499533.05	2264498.56
15	499543.91	2264486.92
16	499543.89	2264486.73
17	499554.71	2264475.04
18	499554.03	2264474.67
19	499565.43	2264463.65
20	499576.48	2264452.53
21	499587.15	2264442.06
22	499598.30	2264430.52
23	499598.30	2264430.52
24	499601.32	2264433.45
25	499598.19	2264437.23
26	499588.05	2264447.76
27	499566.63	2264469.47
28	499546.67	2264489.51
29	499543.82	2264492.66
30	499543.03	2264493.96
31	499543.20	2264494.56
32	499541.58	2264496.12
33	499526.76	2264513.36
34	499525.72	2264514.63
35	499505.20	2264537.79
36	499502.61	2264542.86
37	499526.91	2264567.40
38	499527.71	2264568.23
39	499542.89	2264583.94
40	499545.82	2264585.07
41	499538.77	2264592.60
42	499522.03	2264575.26
43	499510.88	2264564.05
44	499506.98	2264567.84
45	499495.19	2264555.70
46	499474.16	2264578.39
47	499470.76	2264579.93
48	499464.42	2264581.11
49	499463.20	2264581.05
50	499460.29	2264577.42
51	499456.60	2264578.87
52	499454.05	2264580.98
53	499436.28	2264599.03

54	499424.89	2264610.65
55	499412.36	2264623.59
56	499409.21	2264620.39
57	499422.38	2264607.23
58	499431.97	2264597.09
59	499434.64	2264594.19
60	499459.77	2264568.17
61	499458.51	2264566.43
62	499438.72	2264547.10
63	499428.16	2264536.44
64	499423.80	2264538.27
65	499402.74	2264553.83
66	499395.19	2264560.68
67	499392.98	2264557.79
68	499406.76	2264545.73
69	499413.52	2264539.60
70	499414.67	2264540.75
71	499425.21	2264530.06
72	499427.24	2264532.07
73	499428.20	2264530.98
74	499431.45	2264533.82
75	499441.91	2264544.89
76	499471.96	2264573.95
77	499475.00	2264571.26
78	499479.07	2264567.03
79	499490.89	2264553.70
80	499495.55	2264547.47
81	499489.66	2264541.60
82	499452.34	2264505.98
83	499441.61	2264494.59
84	499434.52	2264489.10
85	499432.86	2264487.32
86	499413.49	2264468.08
87	499409.08	2264463.91
88	499411.30	2264461.63
89	499395.23	2264444.10
90	499383.47	2264430.42
91	499376.31	2264422.11
92	499375.27	2264420.98
93	499376.85	2264420.06
1	499380.14	2264416.52

Каталог координат земельного участка :ЗУ19

Система координат МСК 59

№	X	Y
1	2	3
1	499127.23	2264944.83
2	499139.21	2264955.67
3	499142.67	2264958.55
4	499156.92	2264971.44
5	499153.58	2264975.16
6	499149.62	2264971.51
7	499133.78	2264956.41
8	499132.17	2264954.72
9	499122.06	2264945.23
10	499120.78	2264946.54
11	499108.46	2264934.47
12	499109.41	2264933.40
13	499111.94	2264930.62
1	499127.23	2264944.83

Каталог координат земельного участка :ЗУ7

Система координат МСК 59

№	X	Y
1	2	3
1	499316.02	2264972.34
2	499316.89	2264971.38
3	499321.76	2264964.71
4	499324.12	2264963.14
5	499327.54	2264958.65
6	499328.10	2264955.90
7	499347.47	2264929.13
8	499346.07	2264922.06
9	499344.45	2264918.37
10	499349.46	2264913.89
11	499346.49	2264911.69
12	499344.16	2264908.88
13	499334.30	2264892.15
14	499334.73	2264891.05
15	499331.75	2264887.56
16	499327.10	2264879.91
17	499324.21	2264873.73
18	499307.52	2264846.43
19	499307.94	2264836.86
20	499296.68	2264847.11
21	499304.85	2264856.36



22	499315.47	2264872.28
23	499325.69	2264888.77
24	499326.75	2264887.98
25	499332.00	2264896.36
26	499336.08	2264903.11
27	499339.52	2264913.96
28	499340.58	2264919.76
29	499340.13	2264928.31
30	499337.17	2264935.64
31	499335.81	2264938.12
32	499335.80	2264938.15
33	499324.40	2264955.20
34	499323.27	2264956.89
35	499320.46	2264960.53
36	499315.78	2264965.18
37	499315.13	2264964.68
38	499311.53	2264968.63
1	499316.02	2264972.34
1	499096.37	2265248.14
2	499103.46	2265245.77
3	499087.98	2265231.02
4	499086.37	2265229.46
5	499083.50	2265226.85
6	499066.14	2265210.30
7	499065.80	2265208.15
8	499066.76	2265206.18
9	499073.30	2265199.16
10	499078.74	2265193.54
11	499110.15	2265161.95
12	499110.26	2265161.81
13	499124.24	2265147.00
14	499140.55	2265130.41
15	499155.29	2265114.98
16	499169.84	2265099.71
17	499183.59	2265085.03
18	499197.33	2265070.18
19	499197.88	2265070.67
20	499198.23	2265070.32
21	499208.83	2265059.04
22	499214.25	2265052.95
23	499223.78	2265042.33
24	499227.05	2265038.64

25	499230.33	2265035.05
26	499244.06	2265019.53
27	499244.80	2265020.26
28	499260.57	2265003.20
29	499277.20	2264985.09
30	499285.84	2264976.59
31	499285.71	2264974.64
32	499283.62	2264972.64
33	499275.45	2264980.63
34	499273.48	2264982.77
35	499272.72	2264983.56
36	499269.29	2264987.16
37	499264.50	2264992.21
38	499261.98	2264994.87
39	499255.14	2265002.06
40	499245.23	2265012.47
41	499229.49	2265029.40
42	499225.41	2265028.66
43	499198.90	2265004.05
44	499196.27	2265000.94
45	499190.67	2264993.92
46	499189.70	2264993.89
47	499176.85	2264979.75
48	499175.18	2264975.79
49	499169.51	2264981.33
50	499172.02	2264983.77
51	499176.88	2264988.94
52	499183.29	2264995.26
53	499184.36	2264996.50
54	499184.00	2264996.85
55	499188.66	2265001.68
56	499189.18	2265001.35
57	499192.55	2265004.61
58	499199.65	2265012.27
59	499221.84	2265034.74
60	499222.26	2265035.85
61	499222.03	2265037.32
62	499220.73	2265039.48
63	499215.41	2265046.08
64	499209.63	2265052.29
65	499205.45	2265056.58
66	499196.74	2265065.85
67	499195.79	2265066.84

68	499195.44	2265067.19
69	499180.83	2265082.38
70	499164.96	2265099.03
71	499161.10	2265102.56
72	499157.32	2265107.00
73	499147.85	2265116.61
74	499132.41	2265132.40
75	499118.70	2265146.01
76	499105.06	2265160.31
77	499091.23	2265174.78
78	499081.31	2265185.13
79	499074.71	2265192.31
80	499055.16	2265212.41
81	499056.82	2265214.04
82	499059.40	2265213.33
83	499068.09	2265220.20
84	499075.47	2265227.21
85	499076.18	2265226.56
86	499093.12	2265244.68
1	499096.37	2265248.14

Каталог координат земельного участка :ЗУ8  
Система координат МСК 59

№	X	Y
1	2	3
1	498971.17	2265189.00
2	498973.01	2265199.89
3	498977.52	2265213.18
4	498983.02	2265232.65
5	498984.55	2265239.58
6	498988.25	2265239.64
7	498988.43	2265239.61
8	498993.14	2265238.75
9	499001.23	2265236.46
10	499008.40	2265233.52
11	499009.23	2265233.46
12	499010.19	2265234.72
13	499011.73	2265235.22
14	499014.26	2265238.62
15	499013.63	2265240.43
16	499010.82	2265237.35
17	498985.43	2265244.51
18	498988.79	2265264.00

19	498989.15	2265274.77
20	498989.89	2265280.86
21	498984.72	2265288.18
22	498966.71	2265291.53
23	498951.61	2265298.02
24	498952.25	2265299.67
25	498937.10	2265304.94
26	498935.93	2265302.32
27	498918.94	2265308.25
28	498898.49	2265315.49
29	498888.62	2265318.45
30	498875.54	2265321.54
31	498864.70	2265324.56
32	498832.83	2265331.11
33	498822.79	2265333.02
34	498801.55	2265332.57
35	498772.93	2265334.05
36	498727.59	2265339.30
37	498724.02	2265291.49
38	498729.52	2265290.79
39	498734.69	2265290.11
40	498738.80	2265289.73
41	498738.95	2265291.00
42	498735.45	2265291.78
43	498738.44	2265328.05
44	498744.30	2265327.11
45	498761.78	2265324.30
46	498765.06	2265323.76
47	498765.64	2265324.93
48	498787.56	2265323.25
49	498806.89	2265322.74
50	498817.20	2265323.04
51	498820.83	2265323.52
52	498838.21	2265322.92
53	498851.93	2265321.39
54	498853.23	2265321.53
55	498855.36	2265321.44
56	498870.73	2265317.91
57	498890.42	2265311.56
58	498912.73	2265303.30
59	498933.13	2265295.28
60	498980.09	2265275.84
61	498981.42	2265274.06

62	498972.53	2265231.57
63	498970.47	2265221.74
64	498970.35	2265221.30
65	498966.72	2265207.52
66	498964.09	2265198.17
67	498961.85	2265196.89
1	498971.17	2265189.00

Каталог координат земельного участка :3У9  
Система координат МСК 59

№	X	Y
1	2	3
1	498779.50	2265273.25
2	498776.15	2265265.95
3	498777.77	2265265.38
4	498802.35	2265244.25
5	498826.68	2265223.01
6	498829.59	2265220.63
7	498836.53	2265213.70
8	498845.43	2265206.02
9	498845.12	2265202.62
10	498851.88	2265200.45
11	498854.76	2265203.07
12	498869.81	2265201.51
13	498883.52	2265199.51
14	498921.07	2265194.19
15	498923.86	2265193.17
16	498930.13	2265192.71
17	498929.49	2265198.37
18	498916.44	2265200.51
19	498916.31	2265199.99
20	498908.38	2265201.16
21	498903.50	2265201.91
22	498883.32	2265204.98
23	498881.72	2265207.04
24	498881.30	2265209.55
25	498884.76	2265226.84
26	498887.46	2265238.61
27	498889.82	2265248.94
28	498886.24	2265249.12
29	498883.68	2265237.06
30	498883.05	2265234.74
31	498878.29	2265211.45

32	498877.61	2265208.14
33	498876.20	2265205.87
34	498859.88	2265208.45
35	498852.70	2265209.59
36	498848.64	2265211.19
37	498842.61	2265213.95
38	498835.17	2265222.51
39	498831.61	2265229.64
40	498835.53	2265249.75
41	498837.77	2265261.43
42	498839.90	2265270.02
43	498834.48	2265271.73
44	498830.04	2265252.69
45	498826.60	2265237.84
46	498822.58	2265236.13
47	498811.23	2265246.45
48	498795.60	2265259.29
49	498780.69	2265271.95
1	498779.50	2265273.25

Каталог координат земельного участка :ЗУ10  
Система координат МСК 59

№	X	Y
1	2	3
1	498828.20	2265163.46
2	498828.90	2265171.23
3	498847.20	2265195.78
4	498849.04	2265197.62
5	498851.88	2265200.45
6	498845.12	2265202.62
7	498844.79	2265201.10
8	498836.35	2265189.78
9	498830.52	2265181.44
10	498828.07	2265179.07
11	498825.43	2265177.74
12	498822.09	2265177.38
13	498819.08	2265178.59
14	498801.79	2265191.10
15	498777.50	2265210.20
16	498772.61	2265213.57
17	498771.08	2265210.62
18	498768.56	2265202.46
19	498768.82	2265202.30

20	498771.37	2265200.20
21	498772.36	2265199.56
22	498776.69	2265204.31
23	498778.29	2265203.43
24	498790.59	2265194.03
25	498795.80	2265189.71
26	498811.88	2265177.98
27	498824.49	2265167.99
1	498828.20	2265163.46

Каталог координат земельного участка :ЗУ11  
Система координат МСК 59

№	X	Y
1	2	3
1	499211.36	2264537.31
2	499215.08	2264543.04
3	499194.34	2264560.15
4	499192.38	2264563.35
5	499192.26	2264566.20
6	499192.93	2264568.82
7	499198.93	2264576.58
8	499210.56	2264589.15
9	499222.18	2264600.96
10	499221.33	2264601.72
11	499231.25	2264612.72
12	499239.84	2264622.09
13	499245.32	2264627.20
14	499259.37	2264639.28
15	499277.79	2264656.65
16	499286.87	2264664.04
17	499302.54	2264678.15
18	499319.17	2264693.58
19	499332.38	2264705.25
20	499334.90	2264707.48
21	499336.78	2264705.45
22	499336.88	2264705.35
23	499341.15	2264707.01
24	499342.25	2264712.24
25	499362.15	2264745.57
26	499375.07	2264758.32
27	499368.42	2264761.33
28	499367.78	2264760.63
29	499354.73	2264743.84



30	499343.24	2264722.74
31	499333.37	2264712.63
32	499326.75	2264706.80
33	499310.67	2264692.14
34	499295.17	2264678.31
35	499279.99	2264663.97
36	499266.89	2264652.63
37	499254.43	2264641.35
38	499247.18	2264635.71
39	499242.64	2264631.76
40	499225.14	2264614.92
41	499212.67	2264601.36
42	499202.58	2264590.11
43	499201.72	2264589.78
44	499199.01	2264585.76
45	499190.71	2264576.82
46	499179.13	2264562.30
47	499181.86	2264560.65
48	499197.46	2264548.16
49	499211.36	2264537.31
1	499211.36	2264537.31

Каталог координат земельного участка :ЗУ12

Система координат МСК 59

№	X	Y
1	2	3
1	499099.97	2264562.34
2	499101.99	2264565.78
3	499105.40	2264571.54
4	499103.48	2264573.13
5	499107.04	2264578.38
6	499119.89	2264591.79
7	499115.71	2264595.44
8	499118.61	2264601.34
9	499124.04	2264610.09
10	499133.70	2264626.56
11	499140.37	2264634.55
12	499167.49	2264660.18
13	499179.15	2264670.92
14	499196.76	2264687.44
15	499225.61	2264715.88
16	499231.69	2264709.98
17	499250.81	2264728.17

18	499262.25	2264739.06
19	499263.90	2264744.06
20	499262.70	2264746.57
21	499258.80	2264750.85
22	499274.43	2264765.00
23	499288.45	2264771.94
24	499289.35	2264772.38
25	499289.92	2264772.66
26	499292.38	2264770.12
27	499297.11	2264770.59
28	499301.82	2264774.69
29	499306.02	2264776.76
30	499320.12	2264779.85
31	499345.22	2264781.78
32	499348.82	2264782.28
33	499352.05	2264782.45
34	499354.23	2264782.38
35	499341.50	2264793.66
36	499334.30	2264788.58
37	499312.02	2264785.06
38	499292.08	2264781.90
39	499281.52	2264779.96
40	499278.63	2264782.61
41	499263.03	2264767.48
42	499242.44	2264751.63
43	499220.98	2264729.96
44	499208.10	2264716.54
45	499207.73	2264716.26
46	499208.10	2264716.54
47	499209.82	2264714.24
48	499208.99	2264713.66
49	499207.30	2264715.92
50	499207.30	2264715.92
51	499177.27	2264685.19
52	499176.57	2264684.47
53	499170.09	2264677.85
54	499151.80	2264660.62
55	499152.50	2264659.96
56	499124.35	2264631.52
57	499114.96	2264621.76
58	499117.24	2264619.84
59	499104.18	2264605.66
60	499109.10	2264601.36

61	499105.99	2264598.12
62	499100.67	2264591.19
63	499091.33	2264575.80
64	499089.00	2264569.59
1	499099.97	2264562.34
1	499342.72	2264782.04
2	499342.59	2264782.95
3	499339.30	2264782.38
4	499339.49	2264781.38
1	499342.72	2264782.04
1	499120.11	2264620.63
2	499116.55	2264623.41
3	499115.89	2264622.72
4	499119.50	2264619.85
1	499120.11	2264620.63
1	499289.35	2264772.38
2	499288.94	2264773.30
3	499288.03	2264772.88
4	499288.45	2264771.94
1	499289.35	2264772.38
1	499148.49	2264654.36
2	499147.78	2264655.07
3	499147.08	2264654.36
4	499147.78	2264653.66
1	499148.49	2264654.36
1	499252.17	2264746.55
2	499251.46	2264747.27
3	499250.76	2264746.55
4	499251.46	2264745.86
1	499252.17	2264746.55
1	499177.98	2264684.47
2	499177.27	2264685.19
3	499176.57	2264684.47
4	499177.27	2264683.77
1	499177.98	2264684.47

Каталог координат земельного участка :ЗУ13

Система координат МСК 59

№	X	Y
1	2	3
1	498979.06	2264739.70
2	498989.10	2264751.39
3	498998.08	2264761.86
4	499000.70	2264764.91
5	499001.93	2264766.34
6	499016.38	2264783.43
7	499031.22	2264799.44
8	499045.02	2264812.62
9	499058.13	2264825.85
10	499069.22	2264836.70
11	499065.23	2264839.65
12	499048.27	2264821.41
13	499025.56	2264799.48
14	499015.18	2264789.03
15	499004.04	2264777.83
16	499004.81	2264777.03
17	498990.98	2264762.08
18	498989.00	2264759.94
19	498982.73	2264752.97
20	498982.03	2264753.56
21	498975.65	2264747.37
22	498972.78	2264746.26
1	498979.06	2264739.70

Каталог координат земельного участка :ЗУ14

Система координат МСК 59

№	X	Y
1	2	3
1	499069.22	2264836.70
2	499071.55	2264838.98
3	499072.39	2264840.20
4	499060.80	2264852.73
5	499055.86	2264858.08
6	499028.78	2264887.31
7	499020.11	2264897.47
8	499000.56	2264919.79
9	498996.75	2264917.97
10	499015.49	2264897.02
11	499048.02	2264861.46
12	499065.04	2264841.78

13	499065.23	2264839.65
1	499069.22	2264836.70

Каталог координат земельного участка :ЗУ15  
Система координат МСК 59

№	X	Y
1	2	3
1	498916.62	2264804.54
2	498925.41	2264813.17
3	498908.22	2264830.62
4	498914.67	2264836.84
5	498915.83	2264837.75
6	498917.57	2264839.46
7	498918.26	2264840.15
8	498921.70	2264843.56
9	498931.08	2264852.85
10	498945.76	2264866.87
11	498955.22	2264876.80
12	498978.71	2264900.10
13	498977.49	2264901.54
14	498994.26	2264918.16
15	498996.75	2264917.97
16	499000.56	2264919.79
17	499003.36	2264922.58
18	499003.98	2264924.18
19	499011.83	2264931.55
20	499014.26	2264934.06
21	499021.30	2264941.45
22	499018.93	2264943.65
23	499023.07	2264947.68
24	499024.93	2264949.34
25	499027.89	2264952.62
26	499037.07	2264961.58
27	499042.43	2264966.55
28	499062.30	2264985.98
29	499102.69	2265025.59
30	499095.05	2265033.16
31	499081.91	2265019.05
32	499069.80	2265006.23
33	499053.43	2264989.20
34	499045.83	2264981.07
35	499040.46	2264975.61
36	499029.51	2264964.41

37	499004.07	2264938.38
38	499004.38	2264938.20
39	498991.04	2264925.53
40	498988.65	2264924.35
41	498988.05	2264920.24
42	498979.24	2264912.38
43	498976.68	2264910.61
44	498973.64	2264910.87
45	498970.02	2264913.12
46	498967.19	2264915.84
47	498963.32	2264911.97
48	498946.85	2264894.51
49	498951.99	2264889.66
50	498928.68	2264865.82
51	498907.91	2264845.64
52	498905.02	2264848.27
53	498904.09	2264847.03
54	498901.72	2264844.51
55	498889.16	2264831.13
1	498916.62	2264804.54

Каталог координат земельного участка :ЗУ16  
Система координат МСК 59

№	X	Y
1	2	3
1	499355.78	2264794.49
2	499356.39	2264796.98
3	499359.00	2264799.90
4	499366.46	2264808.14
5	499369.78	2264811.43
6	499384.09	2264827.03
7	499391.87	2264835.66
8	499392.66	2264836.89
9	499399.69	2264844.09
10	499403.88	2264839.89
11	499418.01	2264835.44
12	499423.66	2264833.82
13	499426.20	2264836.48
14	499412.62	2264840.07
15	499409.10	2264841.81
16	499404.84	2264845.22
17	499404.41	2264845.74
18	499403.77	2264847.66

19	499403.82	2264849.74
20	499404.47	2264851.03
21	499421.13	2264870.99
22	499423.95	2264873.76
23	499418.68	2264875.56
24	499409.62	2264864.46
25	499406.80	2264861.00
26	499404.34	2264858.00
27	499404.34	2264858.00
28	499398.92	2264851.88
29	499389.09	2264840.80
30	499387.57	2264839.08
31	499381.10	2264831.66
32	499378.30	2264828.68
33	499374.71	2264824.77
34	499354.04	2264802.95
35	499349.95	2264798.96
1	499355.78	2264794.49





ООО «Уралгеодезия»

**Проект планировки и проект межевания территории кадастрового  
квартала 59:32:1160001 д. Заборье Двуреченского сельского  
поселения Пермского муниципального района Пермского края**

Том 4  
Проект межевания территории  
Материалы по обоснованию

ШИФР МК-71/11-2021

**Пермь, 2022**



ООО «Уралгеодезия»

**Проект планировки и проект межевания территории кадастрового  
квартала 59:32:1160001 д. Заборье Двуреченского сельского  
поселения Пермского муниципального района Пермского края**

Том 4  
Проект межевания территории  
Материалы по обоснованию

Заказчик

МКУ «Управление стратегического развития  
Пермского района»

Директор

Пинаев Д.В.

Пермь 2022

**Состав проекта межевания**

<b>Основная часть</b>	
1	Том 3. Текстовая часть
2	Чертеж межевания территории. 1 этап. М 1:1000
3	Чертеж межевания территории. 2 этап. М 1:1000
<b>Материалы по обоснованию</b>	
1	Том 4. Текстовая часть
2	Чертеж материалов по обоснованию проекта межевания территории. М 1:1000

## Содержание

1. Цели разработки проекта межевания территории .....	5
2. Материалы по обоснованию проекта межевания территории .....	5
3. Перечень существующих земельных участков .....	6

## **1. Цели разработки проекта межевания территории**

Проект межевания территории подготовлен в целях определения местоположения границ, образуемых и изменяемых земельных участков, в соответствии с пунктом 1 части 2 статьи 43 Градостроительного кодекса Российской Федерации.

Проектом межевания территории не предусмотрено установление, изменение, отмена красных линий для застроенных территорий, в границах которых не планируется размещение новых объектов капитального строительства, а также установление, изменение, отмена красных линий в связи с образованием и (или) изменением земельного участка, расположенного в границах территории, применительно к которой не предусматривается осуществление деятельности по комплексному и устойчивому развитию территории, при условии, что такие установление, изменение, отмена влекут за собой исключительно изменение границ территории общего пользования, предусмотренные пунктом 2 части 2 статьи 43 Градостроительного кодекса Российской Федерации.

## **2. Материалы по обоснованию проекта межевания территории**

Проект межевания территории разработан в составе проекта планировки территории, в связи с чем, отсутствует необходимость дублирования информации, касающейся описания существующей характеристики территории, а также границ зон с особыми условиями использования территории.

Вышеуказанная информация представлена в Томе 2 «Проект планировки территории. Материалы по обоснованию».

### 3. Перечень существующих земельных участков

№	Кадастровый номер	Адрес земельного участка	Землепользователь (правообладатель)	Форма собственности / вид права на земельный участок	Вид разрешенного использования	Площадь, кв.м
1	59:32:0000000:6415	Двуреченское сельское поселение, д. Заборье	физическое лицо	частная собственность	для ведения личного подсобного хозяйства	783
2	59:32:0000000:6587	Двуреченское сельское поселение, д. Заборье	физическое лицо	частная собственность	для садоводства	634
3	59:32:0000000:7811	Двуреченское сельское поселение, д. Заборье	физическое лицо	частная собственность	для садоводства	651
4	59:32:1100001:2309	д. Заборье, ул. Рябиновая, з/у 11	физическое лицо	частная собственность	для садоводства	1017
5	59:32:1160001:1	Двуреченское сельское поселение, д. Заборье	физическое лицо	частная собственность	для садоводства	1467
6	59:32:1160001:2	д. Заборье, ул. Дубравная, 37	физическое лицо	частная собственность	для садоводничества	600
7	59:32:1160001:3	Двуреченское сельское поселение, д. Заборье	физическое лицо	частная собственность	для ведения личного подсобного хозяйства	2456
8	59:32:1160001:4	Двуреченское сельское поселение, д. Заборье	физическое лицо	общая долевая собственность	для ведения личного подсобного хозяйства	956
9	59:32:1160001:5	д. Заборье, ул. Центральная, з/у 52	физическое лицо	частная собственность	для садоводства	1064
10	59:32:1160001:6	д. Заборье, ул. Центральная, д. 38	физическое лицо	частная собственность	для садоводства	870

11	59:32:1160001:7	Двуреченское сельское поселение, д. Заборье	физическое лицо	частная собственность	для садоводства	767
12	59:32:1160001:9	д. Заборье, ул. Покровская, д. 6	физическое лицо	частная собственность	для садоводства	1370
13	59:32:1160001:11	д. Заборье, ул. Зеленая, д. 5	физическое лицо	частная собственность	для садоводства	1101
14	59:32:1160001:12	Двуреченское сельское поселение, д. Заборье	физическое лицо	частная собственность	для садоводничества	848
15	59:32:1160001:13	Двуреченское сельское поселение, д. Заборье	физическое лицо	частная собственность	для садоводства	561
16	59:32:1160001:14	Двуреченское сельское поселение, д. Заборье	физическое лицо	общая долевая собственность	для садоводства	1361
17	59:32:1160001:15	Двуреченское сельское поселение, д. Заборье	-	сведения о зарегистрированных правах отсутствуют	для садоводства	1181
18	59:32:1160001:16	д. Заборье, ул. Удачная, уч. № 22	физическое лицо	частная собственность	для садоводства	600
19	59:32:1160001:18	д. Заборье, ул. Мичурина, д.10	физическое лицо	частная собственность	для садоводства	943
20	59:32:1160001:19	д. Заборье, ул. Удачная, уч. № 9	физическое лицо	частная собственность	-	636
21	59:32:1160001:20	д. Заборье, ул. Покровская, д. 18	физическое лицо	частная собственность	для садоводства	829
22	59:32:1160001:21	д. Заборье, ул. Ясная, д. 34	физическое лицо	частная собственность	для садоводства	551
23	59:32:1160001:22	Двуреченское сельское поселение, д. Заборье	физическое лицо	общая совместная собственность	для личного подсобного хозяйства	638
24	59:32:1160001:23	д. Заборье, ул. Берёзовая, д. 2	физическое лицо	общая долевая собственность	для садоводства	1322
25	59:32:1160001:25	Двуреченское сельское поселение, д. Заборье	физическое лицо	частная собственность	для садоводничества	902
26	59:32:1160001:27	Двуреченское сельское поселение, д. Заборье	физическое лицо	частная собственность	для садоводства	680



27	59:32:1160001:28	д. Заборье, ул. Центральная, д. 54	физическое лицо	частная собственность	для садоводства	954
28	59:32:1160001:29	Двуреченское сельское поселение, д. Заборье	физическое лицо	частная собственность	для садоводничества	770
29	59:32:1160001:30	Двуреченское сельское поселение, д. Заборье	физическое лицо	частная собственность	для садоводничества	756
30	59:32:1160001:31	д. Заборье, ул. Центральная, з/у 49а	физическое лицо	индивидуальная собственность	для садоводства	802
31	59:32:1160001:32	д. Заборье, ул. Тупиковая, д. 6	физическое лицо	частная собственность	отдельно стоящие одноквартирные дома 1-3 этажа с приусадебными участками	888
32	59:32:1160001:33	Двуреченское сельское поселение, д. Заборье	физическое лицо	частная собственность	для садоводства	1329
33	59:32:1160001:34	Двуреченское с.п., д. Заборье	физическое лицо	частная собственность	для садоводства	590
34	59:32:1160001:35	д. Заборье, ул. Дубравная, з/у 10	физическое лицо	частная собственность	для садоводничества	1043
35	59:32:1160001:36	д. Заборье, снт Новая Жизнь, квартал 12, участок 8	физическое лицо	частная собственность	для сада	750
36	59:32:1160001:37	д. Заборье, ул. Удачная, 27	физическое лицо	общая долевая собственность	для садоводства	423
37	59:32:1160001:38	д. Заборье, ул. Покровская, д. 10	физическое лицо	частная собственность	для садоводства	1617
38	59:32:1160001:39	Двуреченское сельское поселение, д. Заборье	физическое лицо	частная собственность	для ведения садоводства	1100
39	59:32:1160001:41	д. Заборье, ул. Центральная, д. 89	физическое лицо	частная собственность	для индивидуального жилищного строительства	1514
40	59:32:1160001:42	д. Заборье, снт Новая Жизнь, Квартал 13 Участок 3.	физическое лицо	частная собственность	для садоводства	624
41	59:32:1160001:43	д. Заборье, ул. Центральная, д. 124	физическое лицо	частная собственность	для садоводства	1173
42	59:32:1160001:44	Двуреченское сельское поселение, д. Заборье	физическое лицо	частная собственность	для садоводства	969

43	59:32:1160001:45	д. Заборье, ул. Полевая, 9	физическое лицо	частная собственность	для садоводства	765
44	59:32:1160001:46	д. Заборье, ул. Песочная, 24	физическое лицо	частная собственность	для садоводничества	800
45	59:32:1160001:47	Двуреченское сельское поселение, д. Заборье	физическое лицо	частная собственность	для садоводства	1136
46	59:32:1160001:53	д. Заборье, ул. Дубравная, д.27	физическое лицо	частная собственность	для садоводства	649
47	59:32:1160001:54	Двуреченское сельское поселение, д. Заборье	физическое лицо	частная собственность	для садоводничества	600
48	59:32:1160001:59	Двуреченское сельское поселение, д. Заборье	физическое лицо	частная собственность	для садоводства	780
49	59:32:1160001:60	Двуреченское сельское поселение, д. Заборье	физическое лицо	частная собственность	для садоводства	327
50	59:32:1160001:61	Двуреченское с/п, д. Заборье	физическое лицо	частная собственность	для садоводничества	720
51	59:32:1160001:62	Двуреченское сельское поселение, д. Заборье	физическое лицо	частная собственность	под общественную застройку	112
52	59:32:1160001:63	Двуреченское сельское поселение, д. Заборье	физическое лицо	частная собственность	для садоводства	600
53	59:32:1160001:76	д. Заборье, ул. Дубравная, д. 9	физическое лицо	частная собственность	для садоводства	615
54	59:32:1160001:79	Двуреченское сельское поселение, д. Заборье	физическое лицо	частная собственность	для садоводства	1500
55	59:32:1160001:85	д. Заборье, ул. Дубравная, з/у 22	физическое лицо	частная собственность	для садоводства	503
56	59:32:1160001:86	Двуреченское сельское поселение, д. Заборье	физическое лицо	частная собственность	для садоводства	974
57	59:32:1160001:100	д. Заборье, ул. Центральная, д. 134	физическое лицо	частная собственность	для индивидуального жилищного строительства	1312
58	59:32:1160001:102	д. Заборье, ул. Дубравная, д. 7	физическое лицо	частная собственность		652
59	59:32:0000000:175 (ЕЗ: 59:32:1160001:104, 59:32:3720008:1183 )	д. Заборье, ул. Ясная, з/у 12б	физическое лицо	частная собственность	для садоводства	789
60	59:32:1160001:106	Двуреченское сельское поселение, д. Заборье	физическое лицо	частная собственность	для садоводства	659

61	59:32:1160001:109	Двуреченское сельское поселение, д. Заборье	физическое лицо	частная собственность	для садоводства	670
62	59:32:1160001:121	Двуреченское сельское поселение, д. Заборье	физическое лицо	частная собственность	для садоводства	438
63	59:32:1160001:122	Двуреченское сельское поселение, д. Заборье	физическое лицо	частная собственность	для садоводства	1018
64	59:32:1160001:125	д. Заборье, ул. Дубравная, д. 12	физическое лицо	частная собственность	для садоводства	677
65	59:32:1160001:127	д. Заборье, ул. Удачная, д. 28	физическое лицо	частная собственность	для садоводства	600
66	59:32:1160001:128	Двуреченское сельское поселение, д. Заборье	физическое лицо	частная собственность	для садоводства	626
67	59:32:1160001:129	Двуреченское сельское поселение, д. Заборье	физическое лицо	частная собственность	для садоводства	533
68	59:32:1160001:135	Двуреченское сельское поселение, д. Заборье	физическое лицо	общая долевая собственность	для садоводства	662
69	59:32:1160001:138	д. Заборье, снт Новая жизнь, Квартал 12	физическое лицо	частная собственность	для садоводства	600
70	59:32:1160001:139	Двуреченское сельское поселение, д. Заборье	физическое лицо	частная собственность	для садоводства	638
71	59:32:1160001:142	Двуреченское сельское поселение, д. Заборье	физическое лицо	частная собственность	для личного подсобного хозяйства	2462
72	59:32:1160001:145	Двуреченское сельское поселение, д. Заборье	физическое лицо	частная собственность	для садоводства	600
73	59:32:1160001:147	д. Заборье, ул. Подлесная, з/у 2а	физическое лицо	частная собственность	для садоводства	742
74	59:32:1160001:153	д. Заборье, ул. Центральная, 88	физическое лицо	частная собственность	для садоводства	1328
75	59:32:1160001:154	д. Заборье, ул. Полевая, з/у 2	физическое лицо	частная собственность	для садоводства	982
76	59:32:1160001:157	д. Заборье, ул. Хуторская, з/у 31	физическое лицо	частная собственность	для садоводничества	864
77	59:32:1160001:172	Двуреченское сельское поселение, д. Заборье	физическое лицо	частная собственность	для садоводства	999
78	59:32:1160001:174	Двуреченское сельское поселение, д. Заборье	физическое лицо	частная собственность	для садоводства	700
79	59:32:1160001:188	Двуреченское сельское поселение, д. Заборье	физическое лицо	частная собственность	для садоводства	793

80	59:32:1160001:191	Двуреченское сельское поселение, д. Заборье	-	сведения о зарегистрированных правах отсутствуют	для садоводства	600
81	59:32:1160001:194	Двуреченское сельское поселение, д. Заборье	физическое лицо	частная собственность	для садоводства	1495
82	59:32:1160001:200	д. Заборье, ул. Ясная, д. 24	физическое лицо	частная собственность	для индивидуального жилищного строительства	659
83	59:32:1160001:203	д. Заборье, пер. Тихий, д. 3	физическое лицо	частная собственность	для садоводства	604
84	59:32:1160001:204	д. Заборье, пер. Тихий, д. 5	физическое лицо	частная собственность	для садоводства	635
85	59:32:1160001:206	д. Заборье, ул. Дубравная, д.18	физическое лицо	частная собственность	для садоводства	599
86	59:32:1160001:211	д. Заборье, снт "Новая жизнь", Участок 13/19	физическое лицо	частная собственность	для садоводства	615
87	59:32:1160001:215	Двуреченское сельское поселение, д. Заборье	физическое лицо	частная собственность	для садоводства	952
88	59:32:1160001:216	д. Заборье, ул. Дубравная, д. 3	физическое лицо	частная собственность	отдельно стоящие многоквартирные дома 1-3 этажа с приусадебными участками	685
89	59:32:1160001:220	Двуреченское сельское поселение, д. Заборье	физическое лицо	частная собственность	для садоводничества	820
90	59:32:1160001:221	Двуреченское сельское поселение, д. Заборье	физическое лицо	частная собственность	для садоводства	700
91	59:32:1160001:223	д. Заборье, ул. Хуторская, д. 35	физическое лицо	частная собственность	для садоводства	600
92	59:32:1160001:224	Двуреченское сельское поселение, д. Заборье	физическое лицо	частная собственность	для садоводства	1238
93	59:32:1160001:229	Двуреченское сельское поселение, д. Заборье	физическое лицо	частная собственность	для садоводничества	655
94	59:32:1160001:234	Двуреченское сельское поселение, д. Заборье	физическое лицо	частная собственность	для садоводства	895
95	59:32:1160001:240	д. Заборье, снт Новая жизнь, участок 11/09	физическое лицо	частная собственность	для садоводства	1350
96	59:32:1160001:244	Двуреченское сельское поселение, д. Заборье	физическое лицо	частная собственность	для садоводства	757

97	59:32:1160001:247	д. Заборье, ул. Ясная, з/у 32	физическое лицо	частная собственность	для садоводства	561
98	59:32:1160001:255	д. Заборье, ул. Хуторская, з/у 27	физическое лицо	частная собственность	для садоводства	902
99	59:32:1160001:256	Двуреченское сельское поселение, д. Заборье	физическое лицо	частная собственность	отдельно стоящие одноквартирные дома 1-3 этажа с приусадебным участком	713
100	59:32:1160001:262	д. Заборье, ул. Удачная, д. 40	физическое лицо	частная собственность	для садоводства	700
101	59:32:1160001:264	д. Заборье, ул. Удачная, з/у 16	физическое лицо	частная собственность	для садоводства	600
102	59:32:1160001:265	Двуреченское сельское поселение, д. Заборье	физическое лицо	частная собственность	для садоводства	1149
103	59:32:1160001:266	д. Заборье, ул. Удачная, д. 38	физическое лицо	частная собственность	для садоводства	582
104	59:32:1160001:273	Двуреченское сельское поселение, д. Заборье	физическое лицо	частная собственность	не установлено	630
105	59:32:1160001:274	д. Заборье, ул. Центральная, д. 100	физическое лицо	частная собственность	для садоводства	834
106	59:32:1160001:276	д. Заборье, ул. Центральная, з/у 43	физическое лицо	частная собственность	для садоводства	1284
107	59:32:1160001:280	Двуреченское сельское поселение, д. Заборье	физическое лицо	частная собственность	для садоводства	532
108	59:32:1160001:281	Двуреченское сельское поселение, д. Заборье	физическое лицо	частная собственность	для садоводства	600
109	59:32:1160001:282	Двуреченское сельское поселение, д. Заборье	физическое лицо	частная собственность	для садоводства	600
110	59:32:1160001:283	д. Заборье, ул. Удачная, д. 20	физическое лицо	частная собственность	для садоводства	600
111	59:32:1160001:286	Двуреченское сельское поселение, д. Заборье	физическое лицо	частная собственность	для садоводства	835
112	59:32:1160001:292	Двуреченское сельское поселение, д. Заборье	физическое лицо	частная собственность	садоводство	660
113	59:32:1160001:293	Двуреченское сельское поселение, д. Заборье	физическое лицо	частная собственность	индивидуальное жилищное строительство	529
114	59:32:1160001:294	д. Заборье, ул. Хуторская, д. 39	физическое лицо	частная собственность	для садоводства	933

115	59:32:1160001:296	д. Заборье, ул. Береговая, д. 40	физическое лицо	общая долевая собственность	для садоводничества	966
116	59:32:1160001:304	Двуреченское сельское поселение, д. Заборье	физическое лицо	частная собственность	для садоводства	845
117	59:32:1160001:305	д. Заборье, ул. Ясная, д. 36	физическое лицо	частная собственность	для садоводничества	587
118	59:32:1160001:307	Двуреченское сельское поселение, д. Заборье	физическое лицо	частная собственность	для садоводничества	750
119	59:32:1160001:310	Двуреченское сельское поселение, д. Заборье	физическое лицо	частная собственность	для садоводства	255
120	59:32:1160001:311	д. Заборье, ул. Зеленая, д. 22	физическое лицо	частная собственность	для садоводства	686
121	59:32:1160001:312	Двуреченское сельское поселение, д. Заборье	физическое лицо	частная собственность	для садоводства	952
122	59:32:1160001:322	д. Заборье, ул. Дубравная, д. 6	физическое лицо	частная собственность	для садоводства	600
123	59:32:1160001:325	Двуреченское сельское поселение, д. Заборье	физическое лицо	частная собственность	для садоводства	600
124	59:32:1160001:337	д. Заборье, ул. Садовая, з/у 12	физическое лицо	частная собственность	для ведения личного подсобного хозяйства	781
125	59:32:1160001:338	д. Заборье, улица Еловая, 7	физическое лицо	частная собственность	для садоводства	600
126	59:32:1160001:340	д. Заборье, ул. Сосновая, д. 3	физическое лицо	частная собственность	для садоводства	696
127	59:32:1160001:341	д. Заборье, ул. Центральная, з/у 102	физическое лицо	частная собственность	для садоводства	701
128	59:32:1160001:343	Двуреченское сельское поселение, д. Заборье	физическое лицо	частная собственность	для садоводства	598
129	59:32:1160001:344	Двуреченское сельское поселение, д. Заборье	физическое лицо	частная собственность	для садоводства	1266
130	59:32:1160001:347	д. Заборье, ул. Подлесная, з/у 4а	физическое лицо	частная собственность	для садоводства	635
131	59:32:1160001:348	Двуреченское сельское поселение, д. Заборье	физическое лицо	частная собственность	для садоводства	600
132	59:32:1160001:356	Двуреченское сельское поселение, д. Заборье	физическое лицо	частная собственность	для садоводства	600
133	59:32:1160001:358	Двуреченское сельское поселение, д. Заборье	физическое лицо	частная собственность	для садоводства	456
134	59:32:1160001:360	Двуреченское сельское поселение, д. Заборье	физическое лицо	частная собственность	для садоводничества	604

135	59:32:1160001:364	д. Заборье, ул. Дубравная, д. 25	физическое лицо	частная собственность	для ведения личного подсобного хозяйства (приусадебный земельный участок)	619
136	59:32:1160001:365	Двуреченское сельское поселение, д. Заборье	физическое лицо	частная собственность	для садоводничества	480
137	59:32:1160001:371	Двуреченское сельское поселение, д. Заборье	физическое лицо	индивидуальная собственность	для садоводства	800
138	59:32:1160001:375	д. Заборье, ул. Ясная, д. 10	физическое лицо	частная собственность	для садоводства	606
139	59:32:1160001:376	д. Заборье, ул. Дубравная, з/у 20	физическое лицо	частная собственность	не установлено	576
140	59:32:0000000:249 (ЕЗ: 59:32:1160001:380, 59:32:3720008:1214	Двуреченское сельское поселение, д. Заборье	физическое лицо	частная собственность	для садоводства	1145
141	59:32:1160001:389	д. Заборье, ул. Садовая, д. 3	физическое лицо	частная собственность	для садоводства	613
142	59:32:1160001:399	д. Заборье, ул. Хуторская, д. 29	физическое лицо	частная собственность	для садоводства	776
143	59:32:1160001:402	Двуреченское сельское поселение, д. Заборье	физическое лицо	частная собственность	жилые дома вышеперечисленных типов с встроено- пристроенными помещениями разрешенных видов использования	1571
144	59:32:1160001:421	д. Заборье, пер. Обуховский, з/у 1	физическое лицо	частная собственность	для садоводства	1200
145	59:32:1160001:422	д. Заборье, ул. Центральная, д. 120	физическое лицо	частная собственность	для садоводничества	1670
146	59:32:1160001:424	Двуреченское сельское поселение, д. Заборье	физическое лицо	частная собственность	для личного подсобного хозяйства	600
147	59:32:1160001:427	д. Заборье, ул. Полевая, д. 15	физическое лицо	частная собственность	отдельно стоящие одноквартирные дома 1-3 этажа с приусадебными участками	1186
148	59:32:1160001:434	Двуреченское сельское поселение, д. Заборье	физическое лицо	частная собственность	для садоводства	900



149	59:32:1160001:435	д. Заборье, ул. Березовая, з/у 16	физическое лицо	частная собственность	для садоводства	700
150	59:32:1160001:449	Двуреченское сельское поселение, д. Заборье	физическое лицо	частная собственность	для садоводства	1000
151	59:32:1160001:458	д. Заборье, ул. Центральная, д. 99	физическое лицо	частная собственность	для садоводства и огородничества	1444
152	59:32:1160001:471	Двуреченское сельское поселение, д. Заборье	физическое лицо	частная собственность	для коллективного сада	1624
153	59:32:1160001:474	д. Заборье, ул. Центральная, з/у 110	физическое лицо	общая совместная собственность	для садоводства	1362
154	59:32:1160001:485	Двуреченское сельское поселение, д. Заборье	физическое лицо	частная собственность	отдельно стоящие одноквартирные дома (коттеджи) 1-3 этажа с придомовыми участками	1614
155	59:32:1160001:486	Двуреченское сельское поселение, д. Заборье	физическое лицо	частная собственность	для садоводства	636
156	59:32:1160001:488	Двуреченское сельское поселение, д. Заборье	физическое лицо	частная собственность	отдельно стоящие одноквартирные дома 1-3 этажа с приусадебными участками	1083
157	59:32:1160001:502	д. Заборье, ул. Берёзовая, д. 8	физическое лицо	частная собственность	для ведения личного подсобного хозяйства	1054
158	59:32:1160001:525	Двуреченское сельское поселение, д. Заборье	физическое лицо	частная собственность	для личного подсобного хозяйства	42
159	59:32:1160001:610	Двуреченское сельское поселение, д. Заборье	физическое лицо	частная собственность	для садоводства	797
160	59:32:1160001:614	Двуреченское сельское поселение, д. Заборье	физическое лицо	частная собственность	для садоводства	833
161	59:32:1160001:615	д. Заборье, ул. Удачная, з/у 24	физическое лицо	частная собственность	для садоводства	641
162	59:32:1160001:616	Двуреченское сельское поселение, д. Заборье	физическое лицо	общая долевая собственность	для садоводства	1320
163	59:32:1160001:621	Двуреченское сельское поселение, д. Заборье	физическое лицо	частная собственность	для садоводства (земли сельскохозяйственного назначения)	617
164	59:32:1160001:623	д. Заборье, ул. Рябиновая, з/у 8	физическое лицо	частная собственность	для садоводства	586

165	59:32:1160001:626	д. Заборье, ул. Песочная, д. 13	физическое лицо	частная собственность	для садоводства	506
166	59:32:1160001:630	д. Заборье, снт Новая Жизнь, Квартал 3 Участок 43	физическое лицо	частная собственность	для садоводства	191
167	59:32:1160001:632	д. Заборье, ул. Ясная, з/у 13/1	физическое лицо	частная собственность	для садоводства	64
168	59:32:1160001:633	д. Заборье, ул. Зеленая, з/у 4а	физическое лицо	частная собственность	для садоводства	758
169	59:32:1160001:636	д. Заборье, СНТ Новая Жизнь, участок №13/34	физическое лицо	частная собственность	для садоводства	1034
170	59:32:1160001:643	Двуреченское сельское поселение, д. Заборье	физическое лицо	частная собственность	для садоводства	754
171	59:32:1160001:648	Двуреченское сельское поселение, д. Заборье	физическое лицо	частная собственность	отдельно стоящие одноквартирные дома 1-3 этажа с приусадебными участками	710
172	59:32:1160001:649	д. Заборье, ул. Ясная, з/у 20а	физическое лицо	частная собственность	для садоводства	159
173	59:32:1160001:650	д. Заборье, ул. Песочная, 9	физическое лицо	частная собственность	для садоводства	683
174	59:32:1160001:651	д. Заборье, ул. Песочная, д. 7	физическое лицо	частная собственность	для садоводства	1341
175	59:32:1160001:652	Двуреченское сельское поселение, д. Заборье	физическое лицо	частная собственность	для садоводства	701
176	59:32:1160001:655	Двуреченское сельское поселение, д. Заборье	физическое лицо	частная собственность	для садоводства	621
177	59:32:1160001:656	д. Заборье, ул. Дачная, д. 11а	физическое лицо	общая долевая собственность	для садоводства	808
178	59:32:1160001:657	д. Заборье, снт Новая жизнь, Участок 12/3	физическое лицо	частная собственность	для садоводства	756
179	59:32:1160001:658	Двуреченское сельское поселение, д. Заборье	физическое лицо	частная собственность	для садоводства	1728
180	59:32:1160001:660	д. Заборье, ул. Тупиковая, д.5	физическое лицо	частная собственность	для садоводства	1082
181	59:32:1160001:669	Двуреченское сельское поселение, д. Заборье	физическое лицо	частная собственность	для садоводничества	600
182	59:32:1160001:700	Двуреченское сельское поселение, д. Заборье	физическое лицо	частная собственность	для садоводства	605

183	59:32:1160001:701	Двуреченское сельское поселение, д. Заборье	физическое лицо	частная собственность	для садоводства	869
184	59:32:1160001:705	Двуреченское сельское поселение, д. Заборье	физическое лицо	частная собственность	для ведения личного подсобного хозяйства	1229
185	59:32:1160001:707	Двуреченское сельское поселение, д. Заборье	физическое лицо	частная собственность	для садоводства	328
186	59:32:1160001:708	Двуреченское сельское поселение, д. Заборье	физическое лицо	частная собственность	для садоводства	723
187	59:32:1160001:709	д. Заборье, ул. Зеленая, д. 6	физическое лицо	частная собственность	для индивидуального жилищного строительства	1513
188	59:32:1160001:710	Двуреченское сельское поселение, д. Заборье	физическое лицо	частная собственность	для садоводства	608
189	59:32:1160001:711	Двуреченское сельское поселение, д. Заборье	физическое лицо	частная собственность	для садоводства	800
190	59:32:1160001:712	Двуреченское сельское поселение, д. Заборье	физическое лицо	частная собственность	для садоводства	600
191	59:32:1160001:713	д. Заборье, ул. Садовая, з/у 18	физическое лицо	частная собственность	для садоводства	685
192	59:32:1160001:714	д. Заборье, улица Мичурина, 19	физическое лицо	частная собственность	для садоводства	587
193	59:32:1160001:715	Двуреченское сельское поселение, д. Заборье	-	муниципальная собственность	для садоводства	500
			физическое лицо	аренда		
194	59:32:1160001:716	д. Заборье, ул. Центральная, д. 75	физическое лицо	частная собственность	для садоводства	1533
195	59:32:1160001:717	Двуреченское сельское поселение, д. Заборье	-	муниципальная собственность	для садоводства	62
			физическое лицо	аренда		
196	59:32:1160001:718	Двуреченское сельское поселение, д. Заборье	физическое лицо	частная собственность	для садоводства	700
197	59:32:1160001:720	д. Заборье, ул. Покровская, д. 20а	физическое лицо	частная собственность	для садоводства	223
198	59:32:1160001:721	д. Заборье, ул. Зеленая, д. 4	физическое лицо	частная собственность	для индивидуального жилищного строительства	1495
199	59:32:1160001:722	Двуреченское сельское поселение, д. Заборье	физическое лицо	частная собственность	для садоводства	115

200	59:32:1160001:724	Двуреченское сельское поселение, д. Заборье	физическое лицо	частная собственность	для садоводства	600
201	59:32:1160001:728	д. Заборье, ул. Центральная, д. 51	физическое лицо	частная собственность	для садоводства	1349
202	59:32:1160001:729	Двуреченское сельское поселение, д. Заборье	физическое лицо	частная собственность	для садоводства	71
203	59:32:1160001:731	д. Заборье, ул. Дубравная, д. 50	физическое лицо	частная собственность	для садоводства	878
204	59:32:1160001:732	д. Заборье, ул. Дубравная, д. 48	физическое лицо	частная собственность	для садоводства	650
205	59:32:1160001:734	Двуреченское сельское поселение, д. Заборье	физическое лицо	частная собственность	для садоводства	1043
206	59:32:1160001:736	Двуреченское сельское поселение, д. Заборье	физическое лицо	частная собственность	для ведения личного подсобного хозяйства	2637
207	59:32:1160001:737	д. Заборье, ул. Центральная, д. 50	физическое лицо	частная собственность	для садоводства	1027
208	59:32:1160001:738	д. Заборье, ул. Покровская, д. 14	физическое лицо	частная собственность	для садоводства	955
209	59:32:1160001:740	Двуреченское сельское поселение, д. Заборье	физическое лицо	частная собственность	для садоводства	600
210	59:32:1160001:742	д. Заборье, ул. Хуторская, з/у 65	физическое лицо	частная собственность	для садоводства	897
211	59:32:1160001:743	д. Заборье, ул. Центральная, з/у 96а	физическое лицо	частная собственность	магазин	147
212	59:32:1160001:744	д. Заборье, ул. Удачная, д. 7	физическое лицо	частная собственность	для садоводства	729
213	59:32:1160001:745	Двуреченское сельское поселение, д. Заборье	физическое лицо	частная собственность	для садоводства	700
214	59:32:0000000:233 (ЕЗ: 59:32:1160001:747, 59:32:3720008:1206 )	д. Заборье, ул. Центральная, з/у 42а	физическое лицо	частная собственность	для садоводства	900
215	59:32:1160001:748	д. Заборье, ул. Ясная, д. 11б	физическое лицо	частная собственность	для садоводства	62
216	59:32:1160001:749	д. Заборье, ул. Береговая, д. 36	физическое лицо	частная собственность	для садоводства	929
217	59:32:1160001:750	д. Заборье, ул. Центральная, д. 97	физическое лицо	общая долевая собственность	для садоводства	1512

218	59:32:1160001:751	Двуреченское сельское поселение, д. Заборье	физическое лицо	частная собственность	для садоводства	984
219	59:32:1160001:753	д. Заборье, ул. Полевая, д. 10	физическое лицо	частная собственность	для индивидуального жилищного строительства	993
220	59:32:1160001:754	Двуреченское сельское поселение, д. Заборье	физическое лицо	частная собственность	для садоводства	530
221	59:32:1160001:755	д. Заборье, пер. Тихий, д. 2	физическое лицо	общая долевая собственность	для личного подсобного хозяйства	1163
222	59:32:0000000:282 (ЕЗ: 59:32:1160001:756, 59:32:3720008:1225 )	Двуреченское сельское поселение, д. Заборье	физическое лицо	частная собственность	для садоводства	236
223	59:32:1160001:758	д. Заборье, ул. Центральная, д. 83а	физическое лицо	частная собственность	для садоводства	971
224	59:32:1160001:759	Двуреченское сельское поселение, д. Заборье	физическое лицо	частная собственность	для садоводства	546
225	59:32:1160001:760	Двуреченское сельское поселение, д. Заборье	физическое лицо	частная собственность	для ведения личного подсобного хозяйства	1025
226	59:32:1160001:761	Двуреченское сельское поселение, д. Заборье	физическое лицо	частная собственность	для личного подсобного хозяйства	600
227	59:32:1160001:763	д. Заборье, ул. Ясная, д. 38	физическое лицо	частная собственность	для индивидуального жилищного строительства	769
228	59:32:1160001:764	Двуреченское сельское поселение, д. Заборье	физическое лицо	частная собственность	для садоводства	282
229	59:32:1160001:765	д. Заборье, ул. Хуторская, д. 37	физическое лицо	частная собственность	отдельно стоящие многоквартирные дома 1-3 этажа с приусадебными участками	694
230	59:32:1160001:769	Двуреченское сельское поселение, д. Заборье	физическое лицо	частная собственность	для садоводства	667
231	59:32:1160001:770	д. Заборье, ул. Жемчужная, д. 8	физическое лицо	частная собственность	для садоводства	775
232	59:32:1160001:772	Двуреченское сельское поселение, д. Заборье	физическое лицо	частная собственность	для садоводства	767
233	59:32:1160001:773	Двуреченское сельское поселение, д. Заборье	физическое лицо	частная собственность	для садоводства	723

234	59:32:1160001:774	д. Заборье, ул. Полевая, з/у 14	физическое лицо	общая долевая собственность	для ведения личного подсобного хозяйства	1665
235	59:32:1160001:775	д. Заборье, ул. Полевая, з/у 11	физическое лицо	частная собственность	для садоводства	1371
236	59:32:1160001:776	д. Заборье, ул. Дачная, з/у 30	физическое лицо	частная собственность	для ведения личного подсобного хозяйства	1774
237	59:32:1160001:777	д. Заборье, ул. Дубравная, з/у 23	физическое лицо	частная собственность	для садоводства	600
238	59:32:1160001:779	Двуреченское сельское поселение, д. Заборье	физическое лицо	частная собственность	для садоводничества	1465
239	59:32:1160001:780	д. Заборье, снт Новая жизнь, квартал 02, участок 29	физическое лицо	частная собственность	для садоводства	822
240	59:32:1160001:781	д. Заборье, ул. Центральная, з/у 87а	физическое лицо	частная собственность	для садоводства	736
241	59:32:1160001:782	д. Заборье, ул. Дубравная, д. 4	физическое лицо	частная собственность	для садоводства	591
242	59:32:1160001:783	Двуреченское сельское поселение, д. Заборье	физическое лицо	частная собственность	для садоводства	644
243	59:32:1160001:784	Двуреченское сельское поселение, д. Заборье	физическое лицо	частная собственность	для садоводничества	889
244	59:32:1160001:785	д. Заборье, ул. Дубравная, з/у 11	физическое лицо	общая долевая собственность	для садоводничества	600
245	59:32:1160001:786	Двуреченское сельское поселение, д. Заборье	физическое лицо	частная собственность	для садоводничества	1669
246	59:32:1160001:787	д. Заборье, ул. Березовая, д. 9	физическое лицо	частная собственность	для садоводства	1114
247	59:32:1160001:789	Двуреченское сельское поселение, д. Заборье	физическое лицо	общая долевая собственность	для садоводства	444
248	59:32:1160001:790	Двуреченское сельское поселение, д. Заборье	физическое лицо	общая долевая собственность	для садоводства	605
249	59:32:1160001:791	д. Заборье, ул. Центральная, д. 46	физическое лицо	частная собственность	для садоводства	400
250	59:32:1160001:792	д. Заборье, ул. Полевая, з/у 13	физическое лицо	частная собственность	для садоводничества	602
251	59:32:1160001:795	Двуреченское сельское поселение, д. Заборье	физическое лицо	частная собственность	отдельно стоящие одноквартирные дома 1-3 этажа с приусадебными участками	1239

252	59:32:1160001:796	д. Заборье, ул. Дубравная, з/у 15	физическое лицо	частная собственность	для садоводничества	600
253	59:32:1160001:797	д. Заборье, ул. Дубравная, з/у 21	физическое лицо	частная собственность	для садоводничества	609
254	59:32:1160001:799	д. Заборье, совхоз "Мостовской"	Пермское высшее военное командно- инженерное Краснознаменное училище ракетных войск им. В.И. Чуйкова	бессрочное (постоянное) пользование	для коллективного садоводства	412531
255	59:32:1160001:1212	д. Заборье, ул. Центральная, 40	физическое лицо	частная собственность	объекты торговли	283
256	59:32:1160001:1441	д. Заборье, ул. Покровская, д. 24	физическое лицо	частная собственность	сады при отдельно стоящих одноквартирных домах 1-3 этажа с приусадебными участками	1797
257	59:32:1160001:800	д. Заборье, ул. Удачная, д. 12	физическое лицо	частная собственность	для садоводства	593
258	59:32:1160001:801	Двуреченское сельское поселение, д. Заборье	физическое лицо	частная собственность	для садоводничества	796
259	59:32:1160001:802	Двуреченское сельское поселение, д. Заборье	физическое лицо	частная собственность	для садоводства	580
260	59:32:1160001:803	Двуреченское сельское поселение, д. Заборье	физическое лицо	частная собственность	для садоводства	788
261	59:32:1160001:804	д. Заборье д., Еловая ул., д. 13а	физическое лицо	частная собственность	для садоводства	638
262	59:32:1160001:805	Двуреченское сельское поселение, д. Заборье	физическое лицо	частная собственность	для садоводства	705
263	59:32:1160001:806	Двуреченское сельское поселение, д. Заборье	физическое лицо	частная собственность	для садоводства	640
264	59:32:1160001:807	д. Заборье, ул. Центральная, д. 68а	физическое лицо	частная собственность	для садоводничества	1124
265	59:32:1160001:808	д. Заборье, ул. Центральная, д. 68	физическое лицо	частная собственность	для садоводства	831
266	59:32:1160001:809	д. Заборье, ул. Центральная, д. 60	физическое лицо	частная собственность	ведение садоводства	993



267	59:32:1160001:810	Двуреченское сельское поселение, д. Заборье	физическое лицо	частная собственность	для садоводства	834
268	59:32:1160001:811	д. Заборье, ул. Центральная, д. 65	физическое лицо	общая долевая собственность	для садоводства	660
269	59:32:1160001:812	Двуреченское сельское поселение, д. Заборье	-	сведения о зарегистрированных правах отсутствуют	-	436
270	59:32:1160001:813	д. Заборье, ул. Береговая, д. 38	физическое лицо	частная собственность	для садоводства	693
271	59:32:1160001:814	Двуреченское сельское поселение, с/т "Новая жизнь", уч. 13/10	физическое лицо	частная собственность	для садоводства	568
272	59:32:1160001:821	д. Заборье, ул. Центральная, д. 62а	физическое лицо	общая долевая собственность	для садоводничества	836
273	59:32:1160001:1053	Двуреченское сельское поселение, д. Заборье	физическое лицо	частная собственность	для садоводничества	669
274	59:32:1160001:1060	д. Заборье, ул. Березовая, д. 6	физическое лицо	частная собственность	для индивидуального жилищного строительства	1069
275	59:32:1160001:1134	Двуреченское сельское поселение, д. Заборье	физическое лицо	частная собственность	для садоводства	1257
276	59:32:1160001:1136	Двуреченское сельское поселение, д. Заборье	физическое лицо	частная собственность	для садоводства	1108
277	59:32:1160001:1138	Двуреченское сельское поселение, д. Заборье	физическое лицо	общая долевая собственность	отдельно стоящие многоквартирные дома 1-3 этажа с приусадебными участками	833
278	59:32:1160001:1144	д. Заборье, ул. Мичурина, д. 12	физическое лицо	частная собственность	для садоводства	600
279	59:32:1160001:1145	Двуреченское сельское поселение, д. Заборье	физическое лицо	частная собственность	для садоводства	1400
280	59:32:1160001:1153	Двуреченское сельское поселение, д. Заборье	физическое лицо	частная собственность	отдельно стоящие многоквартирные жилые дома с приусадебными участками этажностью не выше 3 этажей	1309

281	59:32:1160001:1155	д. Заборье, ул. Дачная, з/у 10	физическое лицо	частная собственность	для садоводничества	1320
282	59:32:1160001:1156	Двуреченское сельское поселение, д. Заборье	физическое лицо	частная собственность	для садоводства	750
283	59:32:1160001:1158	д. Заборье, ул. Зеленая, 8	физическое лицо	частная собственность	для садоводства	973
284	59:32:1160001:1159	Двуреченское сельское поселение, д. Заборье	физическое лицо	частная собственность	для садоводства	576
285	59:32:1160001:1164	с/т "Новая жизнь", уч.11/22	физическое лицо	частная собственность	для садоводства	619
286	59:32:1160001:1167	Двуреченское сельское поселение, снт "Новая Жизнь", квартал №6, участок №30.	физическое лицо	частная собственность	для садоводства	1694
287	59:32:1160001:1169	Двуреченское сельское поселение, д. Заборье	физическое лицо	частная собственность	для садоводства	1800
288	59:32:1160001:1192	Двуреченское сельское поселение, д. Заборье	физическое лицо	частная собственность	для садоводничества	786
289	59:32:1160001:1194	Двуреченское сельское поселение, д. Заборье	физическое лицо	частная собственность	для садоводства	638
290	59:32:1160001:1206	Двуреченское сельское поселение, д. Заборье	физическое лицо	частная собственность	сады	328
291	59:32:1160001:1207	Двуреченское сельское поселение, д. Заборье	физическое лицо	частная собственность	для садоводства	2000
292	59:32:1160001:1211	Двуреченское сельское поселение, д. Заборье	физическое лицо	частная собственность	для садоводства	600
293	59:32:1160001:1213	д. Заборье, ул. Дачная, д. 7в	физическое лицо	частная собственность	для садоводничества	710
294	59:32:1160001:1345	д. Заборье, ул. Мичурина, д. 20	физическое лицо	частная собственность	для садоводства	614
295	59:32:1160001:1350	д. Заборье, ул. Мичурина, д. 21а	физическое лицо	частная собственность	для садоводства	507
296	59:32:1160001:1351	д. Заборье, ул. Удачная, д. 18	физическое лицо	частная собственность	для индивидуального жилищного строительства	628
297	59:32:1160001:1355	д. Заборье, ул. Песочная, д. 22	физическое лицо	частная собственность	для индивидуального жилищного строительства	1000
298	59:32:1160001:1359	Двуреченское сельское поселение, д. Заборье	физическое лицо	частная собственность	для личного подсобного хозяйства	1700

299	59:32:1160001:1360	д Заборье, ул Центральная, з/у 96	физическое лицо	общая долевая собственность	для садоводства	806
300	59:32:1160001:1361	д. Заборье, ул. Удачная, д. 15	физическое лицо	частная собственность	для садоводничества	882
301	59:32:1160001:1363	д. Заборье, ул. Ясная, д. 23	физическое лицо	частная собственность	для садоводства	777
302	59:32:1160001:1366	д. Заборье, ул. Полевая, з/у 5	физическое лицо	общая долевая собственность	для личного подсобного хозяйства	1682
303	59:32:1160001:1367	д. Заборье, ул. Жемчужная, з/у 4/2	физическое лицо	частная собственность	для личного подсобного хозяйства	841
304	59:32:1160001:1368	д. Заборье, ул. Жемчужная, уч. №4/1	физическое лицо	частная собственность	для личного подсобного хозяйства	841
305	59:32:1160001:1369	Двуреченское сельское поселение, д. Заборье	физическое лицо	частная собственность	для садоводн.	649
306	59:32:1160001:1371	Двуреченское сельское поселение, д. Заборье	физическое лицо	частная собственность	для садоводнч.	1045
307	59:32:1160001:1372	Двуреченское сельское поселение, с/т «Новая жизнь»	физическое лицо	частная собственность	для садоводства	439
308	59:32:1160001:1374	Двуреченское сельское поселение, д. Заборье	физическое лицо	частная собственность	для садоводства	2000
309	59:32:1160001:1377	Двуреченское сельское поселение, д. Заборье	физическое лицо	частная собственность	для садоводничества	659
310	59:32:1160001:1379	д. Заборье, ул. Песочная, з/у 20	-	сведения о зарегистрированны х правах отсутствуют	для садоводства	1000
311	59:32:1160001:1382	Двуреченское сельское поселение, д. Заборье	физическое лицо	частная собственность	для садоводничества	964
312	59:32:1160001:1383	Двуреченское сельское поселение, д. Заборье	физическое лицо	общая долевая собственность	для садоводства	531
313	59:32:1160001:1384	д. Заборье, ул. Ольховская, д. 11	физическое лицо	общая долевая собственность	для садоводства	270
314	59:32:1160001:1385	д. Заборье, ул. Мичурина, д. 11	физическое лицо	общая долевая собственность	для садоводства	991
315	59:32:1160001:1386	Двуреченское сельское поселение, д. Заборье	физическое лицо	частная собственность	для садоводства	934
316	59:32:1160001:1387	д. Заборье, ул. Хуторская, з/у 23	физическое лицо	частная собственность	для садоводства	813
317	59:32:1160001:1389	д. Заборье, ул. Мичурина, д. 22	физическое лицо	частная собственность	для садоводничества	629

318	59:32:1160001:1391	Двуреченское с/п, с/т "Новая жизнь", уч.10/42.	физическое лицо	частная собственность	отдельно стоящие одноквартирные дома 1-3 этажа с приусадебными участками, хозяйственные постройки при индивидуальных жилых домах для содержания скота и птицы, складирование, бани, навесы, теплицы и т.п.	729
319	59:32:1160001:1392	Двуреченское сельское поселение, д. Заборье	физическое лицо	частная собственность	для садоводства	583
320	59:32:1160001:1393	Двуреченское сельское поселение, д. Заборье	физическое лицо	частная собственность	жилые дома вышеперечисленных типов с встроенно- пристроенными помещениями разрешенных видов использования	1071
321	59:32:1160001:1394	д. Заборье, ул. Мичурина, д. 24	физическое лицо	частная собственность	для садоводн.	658
322	59:32:1160001:1397	Двуреченское с/п, с/т "Новая Жизнь", участок 3/44	физическое лицо	частная собственность	для садоводства	181
323	59:32:1160001:1401	Двуреченское сельское поселение, д. Заборье	физическое лицо	частная собственность	отдельно стоящие дома 1-3 этажа с приусадебными участками	2158
324	59:32:1160001:1406	д. Заборье, ул. Центральная, з/у 59	физическое лицо	общая долевая собственность	для садоводства	817
325	59:32:1160001:1408	Двуреченское сельское поселение, д. Заборье	физическое лицо	частная собственность	отдельно стоящие одноквартирные дома 1-3 этажа с приусадебными участками	846
326	59:32:1160001:1409	Двуреченское сельское поселение, д. Заборье	физическое лицо	частная собственность	для садоводнч.	782

327	59:32:1160001:1410	Двуреченское сельское поселение, д. Заборье	физическое лицо	частная собственность	для садоводства	720
328	59:32:1160001:1411	д. Заборье, ул. Мичурина, д. 18а	физическое лицо	частная собственность	для личного садоводческого хоз-ва	700
329	59:32:1160001:1414	д. Заборье, ул. Центральная, д. 128	физическое лицо	частная собственность	для садоводнч.	1500
330	59:32:1160001:1415	д. Заборье, ул. Хуторская, д. 33	физическое лицо	частная собственность	для садоводничества	880
331	59:32:1160001:1420	Двуреченское сельское поселение, д. Заборье	физическое лицо	частная собственность	сады при отдельно стоящих многоквартирных домах 1-3 этажа с приусадебными участками	722
332	59:32:1160001:1421	Двуреченское сельское поселение, д. Заборье	физическое лицо	частная собственность	для садоводства	612
333	59:32:1160001:1422	д. Заборье, ул. Песочная, д. 8	физическое лицо	частная собственность	для садоводства	583
334	59:32:1160001:1425	Двуреченское сельское поселение, д. Заборье	физическое лицо	частная собственность	для садоводничества	968
335	59:32:1160001:1427	Двуреченское сельское поселение, д. Заборье	физическое лицо	частная собственность	для садовод.	709
336	59:32:1160001:1428	д. Заборье, ул. Песочная, д. 11	физическое лицо	частная собственность	сады при отдельно стоящих многоквартирных домах 1-3 этажа с приусадебными участками	770
337	59:32:1160001:1429	Двуреченское с/п, снт Новая жизнь, квартал 8, уч. 45 А.	физическое лицо	частная собственность	сады при отдельно стоящих многоквартирных домах 1-3 этажа с приусадебными участками	704
338	59:32:1160001:1430	д. Заборье, ул. Центральная, уч. № 50а	физическое лицо	частная собственность	для садоводнч.	1000
339	59:32:1160001:1431	Двуреченское сельское поселение, д. Заборье	физическое лицо	частная собственность	отдельно стоящие многоквартирные дома 1-3 этажа с приусадебными	1128

					участками	
340	59:32:1160001:1432	д. Заборье, ул. Садовая, д. 13	физическое лицо	частная собственность	отдельно стоящие одноквартирные дома 1-3 этажа с приусадебными участками	1371
341	59:32:1160001:1434	д. Заборье, ул. Дубравная, д. 16	физическое лицо	частная собственность	для садоводства	600
342	59:32:1160001:1435	Двуреченское сельское поселение, д. Заборье	физическое лицо	частная собственность	для садоводничества	1016
343	59:32:1160001:1437	Двуреченское сельское поселение, д. Заборье	физическое лицо	частная собственность	для садоводнч	1132
344	59:32:1160001:1438	Двуреченское сельское поселение, д. Заборье	физическое лицо	частная собственность	для садоводнч	944
345	59:32:1160001:1439	д. Заборье, ул. Ясная, з/у 19	физическое лицо	частная собственность	не установлено	1079
346	59:32:1160001:1440	Двуреченское сельское поселение, д. Заборье	физическое лицо	частная собственность	для индивидуального жилищного строительства	552
347	59:32:1160001:1442	Двуреченское сельское поселение, д. Заборье	физическое лицо	частная собственность	садоводство	529
348	59:32:1160001:1443	д. Заборье, ул. Дубравная, д. 29	физическое лицо	частная собственность	сады при отдельно стоящих одноквартирных домах 1-3 этажа с приусадебными участками	672
349	59:32:1160001:1451	Двуреченское сельское поселение, д. Заборье	физическое лицо	частная собственность	отдельно стоящие одноквартирные дома 1-3 этажа с приусадебными участками	1831
350	59:32:1160001:1452	Двуреченское сельское поселение, д. Заборье	физическое лицо	частная собственность	для садоводства	624
351	59:32:1160001:1453	Двуреченское сельское поселение, д. Заборье	физическое лицо	частная собственность	для садоводничества	603
352	59:32:1160001:1455	Двуреченское сельское поселение, д. Заборье	физическое лицо	частная собственность	сады при отдельно стоящих одноквартирных домах 1-3 этажа с	945

					приусадебными участками	
353	59:32:1160001:1456	Двуреченское сельское поселение, д. Заборье	физическое лицо	частная собственность	для садоводства	1098
354	59:32:1160001:1458	Двуреченское сельское поселение, д. Заборье	физическое лицо	общая долевая собственность	для садоводства	1679
355	59:32:1160001:1459	Двуреченское сельское поселение, д. Заборье	физическое лицо	частная собственность	для садоводства и строительства дачных домов	590
356	59:32:1160001:1462	д. Заборье, ул. Центральная, д. 44а	физическое лицо	частная собственность	для садоводничества	602
357	59:32:1160001:1464	Двуреченское сельское поселение, д. Заборье	физическое лицо	частная собственность	для садоводства	563
358	59:32:1160001:1465	Двуреченское с/п, с/т "Новая жизнь", уч.8/83.	физическое лицо	частная собственность	для садоводства	433
359	59:32:1160001:1470	Двуреченское сельское поселение, д. Заборье	физическое лицо	частная собственность	земельный участок для садоводства	572
360	59:32:1160001:1471	д. Заборье, ул. Удачная, д. 34	физическое лицо	частная собственность	для садоводства	553
361	59:32:1160001:1472	д. Заборье, ул. Удачная, з/у 11	физическое лицо	частная собственность	отдельно стоящие многоквартирные дома 1-3 этажа с приусадебными участками	722
362	59:32:1160001:1473	д. Заборье, ул. Удачная, участок № 36	физическое лицо	частная собственность	для садоводничества	850
363	59:32:1160001:1474	Двуреченское сельское поселение, д. Заборье	физическое лицо	частная собственность	для садоводничества	622
364	59:32:1160001:1475	д. Заборье, ул. Мичурина, д. 3	физическое лицо	частная собственность	для индивидуального жилищного строительства	602
365	59:32:1160001:1477	д. Заборье, ул. Удачная, з/у 32	физическое лицо	частная собственность	отдельно стоящие многоквартирные дома 1-3 этажа с приусадебными участками	588
366	59:32:1160001:1482	Двуреченское сельское поселение, д. Заборье	физическое лицо	частная собственность	отдельно стоящие многоквартирные дома 1-3 этажа с приусадебными	879



					участками (сады, огороды)	
367	59:32:1160001:1484	Двуреченское сельское поселение, д. Заборье	физическое лицо	частная собственность	отдельно стоящие многоквартирные дома 1-3 этажа с приусадебными участками	1164
368	59:32:1160001:1487	Двуреченское сельское поселение, с/т Новая жизнь	физическое лицо	частная собственность	для садоводства	600
369	59:32:1160001:1488	Двуреченское сельское поселение, д. Заборье	физическое лицо	частная собственность	для садоводства	600
370	59:32:1160001:1493	д. Заборье, ул. Центральная, д. 92	физическое лицо	частная собственность	для личного подсобного хозяйства	600
371	59:32:1160001:1497	Двуреченское сельское поселение, с/т Новая жизнь, уч. 12/56	физическое лицо	частная собственность	для садоводства	1010
372	59:32:1160001:1498	Двуреченское с/п, снт "Новая Жизнь", квартал 11, участок 26а	физическое лицо	частная собственность	сады, огороды	126
373	59:32:1160001:1501	д. Заборье, ул. Центральная, д. 42	физическое лицо	частная собственность	для садоводства	811
374	59:32:1160001:1502	д. Заборье, ул. Дубравная, уч. № 26	физическое лицо	частная собственность	отдельно стоящие многоквартирные дома 1-3 этажа с приусадебными участками (сады, огороды)	573
375	59:32:1160001:1504	Двуреченское сельское поселение, д. Заборье	физическое лицо	частная собственность	для садоводства	700
376	59:32:1160001:1508	д. Заборье, ул. Хуторская, з/у 25	физическое лицо	частная собственность	отдельно стоящие многоквартирные дома 1-3 этажа с приусадебными участками (сады, огороды)	1188
377	59:32:1160001:1509	Двуреченское сельское поселение, д. Заборье	физическое лицо	частная собственность	отдельно стоящие многоквартирные дома 1-3 этажа с приусадебными участками (сады,	517

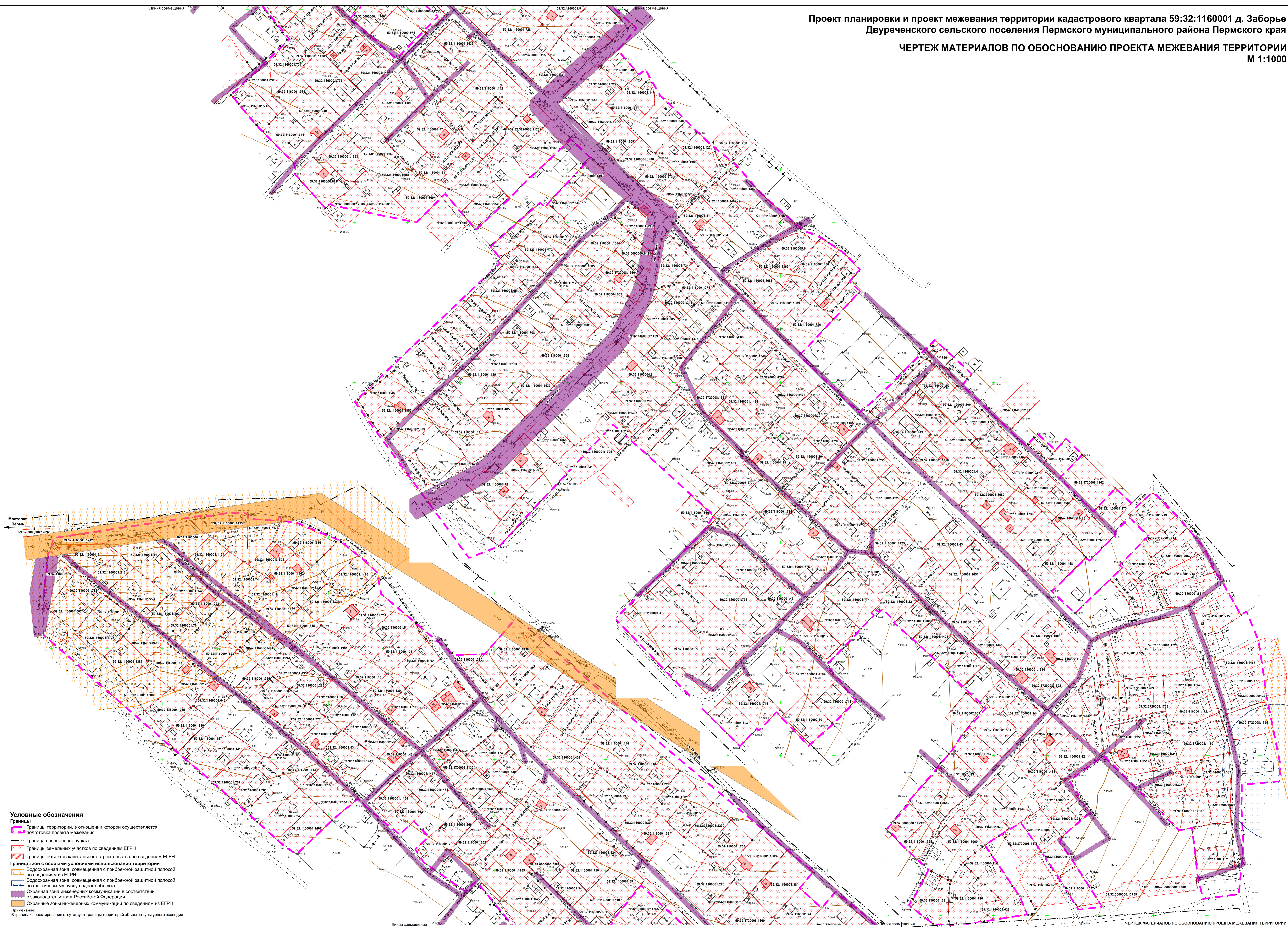
					огороды)	
378	59:32:1160001:1510	Двуреченское/п, д. Заборье, снт "Новая Жизнь", квартал 11, участок 42а	физическое лицо	частная собственность	отдельно стоящие многоквартирные жилые дома 1-3 этажа с приусадебными участками (сады, огороды)	440
379	59:32:1160001:1512	Двуреченское сельское поселение, д. Заборье	физическое лицо	частная собственность	отдельно стоящие многоквартирные дома 1-3 этажа с приусадебными участками (сады, огороды)	691
380	59:32:1160001:1514	Двуреченское сельское поселение, д. Заборье	физическое лицо	частная собственность	ведение садоводства	151
381	59:32:1160001:1517	д. Заборье, ул. Еловая, з/у 11б	физическое лицо	частная собственность	отдельно стоящие многоквартирные дома 1-3 этажа с приусадебными участками (сады, огороды)	760
382	59:32:1160001:1522	Двуреченское сельское поселение, д. Заборье	физическое лицо	частная собственность	отдельно стоящие многоквартирные дома 1-3 этажа с приусадебными участками	1234
383	59:32:1160001:1523	Двуреченское сельское поселение, д. Заборье	физическое лицо	частная собственность	для садоводничества	600
384	59:32:1160001:1533	д. Заборье, ул. Зеленая, д. 9а	физическое лицо	частная собственность	отдельно стоящие многоквартирные дома 1-3 этажа с приусадебными участками (сады, огороды)	1099
385	59:32:1160001:1540	Двуреченское сельское поселение, д. Заборье	физическое лицо	частная собственность	для садоводства	1467
386	59:32:1160001:1542	Двуреченское сельское поселение, д. Заборье	физическое лицо	частная собственность	отдельно стоящие многоквартирные дома 1-3 этажа с приусадебными	1528

					участками	
387	59:32:1160001:1546	д. Заборье, ул. Центральная, д. 92а	физическое лицо	частная собственность	отдельно стоящие одноквартирные дома 1-3 этажа с приусадебными участками (сады, огороды)	662
388	59:32:1160001:1553	Двуреченское сельское поселение, д. Заборье	физическое лицо	частная собственность	для индивидуального жилищного строительства	1224
389	59:32:1160001:1559	Двуреченское сельское поселение, д. Заборье	физическое лицо	частная собственность	для садоводства	1000
390	59:32:1160001:1562	д. Заборье, ул. Мичурина, д. 6	физическое лицо	частная собственность	для индивидуального жилищного строительства	1276
391	59:32:1160001:1683	д. Заборье, ул. Покровская, д. 12	физическое лицо	частная собственность	для индивидуального жилищного строительства	1429
392	59:32:1160001:1684	д. Заборье, снт Новая Жизнь, квартал 9	физическое лицо	частная собственность	для индивидуального жилищного строительства	1064
393	59:32:1160001:1685	д. Заборье, ул. Песочная, з/у 2а	физическое лицо	частная собственность	для индивидуального жилищного строительства	620
394	59:32:1160001:1688	д. Заборье, ул. Ясная, з/у 2	физическое лицо	частная собственность	для индивидуального жилищного строительства	1048
395	59:32:1160001:1689	д. Заборье, ул. Центральная, д. 73	физическое лицо	частная собственность	для индивидуального жилищного строительства	930
396	59:32:1160001:1716	д. Заборье, ул. Полевая	физическое лицо	частная собственность	для ведения личного подсобного хозяйства (приусадебный земельный участок)	1446
397	59:32:1160001:1718	д. Заборье, ул. Центральная, з/у 87	физическое лицо	частная собственность	для ведения личного подсобного хозяйства (приусадебный земельный участок)	935
398	59:32:1160001:1720	д. Заборье, ул. Ясная	физическое лицо	частная собственность	ведение садоводства	613

399	59:32:1160001:1721	д. Заборье, ул. Ясная	физическое лицо	частная собственность	ведение садоводства	614
400	59:32:1160001:1723	д. Заборье, ул. Центральная	-	сведения о зарегистрированны х правах отсутствуют	ведение садоводства	810
401	59:32:1160001:1725	д. Заборье, ул. Садовая	физическое лицо	частная собственность	отдельно стоящие одноквартирные дома 1-3 этажа с приусадебными участками	1193
402	59:32:1160001:1726	д. Заборье, ул. Садовая	физическое лицо	частная собственность	отдельно стоящие одноквартирные дома 1-3 этажа с приусадебными участками	2515
403	59:32:1160001:1728	д. Заборье, ул. Хуторская, з/у 21	физическое лицо	частная собственность	для индивидуального жилищного строительства	1010
404	59:32:1160001:1736	д. Заборье, ул. Центральная, з/у 95	физическое лицо	частная собственность	отдельно стоящий одноквартирный дом 1-3 этажа с приусадебным участком	1622
405	59:32:1160001:1738	д. Заборье, ул. Еловая	физическое лицо	частная собственность	для садоводства	1399
406	59:32:1160001:1740	д. Заборье, ул. Центральная, з/у 106	физическое лицо	частная собственность	ведение садоводства	1204
407	59:32:1160001:662	д. Заборье, снт Новая жизнь, Участок 11/21	физическое лицо	частная собственность	для садоводства	663
408	59:32:1160004:660	д. Заборье, ул. Дубравная, д. 8	физическое лицо	частная собственность	для садоводства	659
409	59:32:1160002:14	д. Заборье, ул. Дачная, д. 28	физическое лицо	частная собственность	для садоводства	805
410	59:32:3720008:1270	д. Заборье, ул. Дачная, д. 26	физическое лицо	частная собственность	для садоводства	592
411	59:32:1160004:659	Пермский район, д. Заборье	физическое лицо	частная собственность	для садоводничества	757
412	59:32:3720008:1132	Двуреченское с/п, д. Заборье	физическое лицо	частная собственность	для садоводства	600

413	59:32:3720008:1779	д. Заборье, ул. Мичурина, д. 15	физическое лицо	частная собственность	для садоводничества	1099
414	59:32:1160004:608	д. Заборье, ул. Центральная, д. 104	физическое лицо	частная собственность	для ведения личного подсобного хозяйства	1137
415	59:32:3720008:1165	д. Заборье, пер. Тихий, д. 1	физическое лицо	частная собственность	для садоводства	666
416	59:32:3720008:1682	д. Заборье, ул. Центральная, д. 93	физическое лицо	частная собственность	для ведения личного подсобного хозяйства	1507
417	59:32:3720008:1180	д. Заборье, ул. Садовая, д. 10	физическое лицо	частная собственность	для садоводства	1810
418	59:32:1160004:246	д. Заборье, ул. Еловая, д. 11а	физическое лицо	частная собственность	для садоводничества	617
419	59:32:0000000:1374 7	д. Заборье, ул. Садовая, з/у 19	физическое лицо	частная собственность	блокированная жилая застройка	984





**Условные обозначения**  
**Границы**  
--- Границы территории, в отношении которой осуществляется подготовка проекта межевания  
--- Граница населенного пункта  
--- Границы земельных участков по сведениям ЕГРН  
--- Границы объектов капитального строительства по сведениям ЕГРН  
**Границы зон с особыми условиями использования территорий**  
--- Водоохранная зона, совмещенная с прибрежной защитной полосой по сведениям из ЕГРН  
--- Водоохранная зона, совмещенная с прибрежной защитной полосой по фактическому руслу водного объекта  
--- Охранная зона инженерных коммуникаций в соответствии с законодательством Российской Федерации  
--- Охранные зоны инженерных коммуникаций по сведениям из ЕГРН  
Примечание:  
В границах проектирования отсутствуют границы территорий объектов культурного наследия